ISBN 978-974-11-3131-0

สำมะโนประชากรและเคหะ พ.ศ. 2568

THE 2025 POPULATION AND HOUSING CENSUS

ทั่วราชอาณาจักร

Whole Kingdom



สำนักงานสถิติแห่งชาติ

กระทรวงดิจิทัลเพื่อเศรษฐกิจและสังคม

ISBN 978-974-11-3131-0

สำมะโนประชากรและเคหะ พ.ศ. 2568

THE 2025 POPULATION AND HOUSING CENSUS

ทั่วราชอาณาจักร

Whole Kingdom



สำนักงานสถิติแห่งชาติ

กระทรวงดิจิทัลเพื่อเศรษฐกิจและสังคม

สำนักงานสถิติแห่งชาติ

สำมะโนประชากรและเคหะ ประเทศไทย

รายงานสำมะโนประชากรและเคหะ พ.ศ. 2568 ทั่วราชอาณาจักร
The 2025 Population and Housing Census Whole Kingdom

พิมพ์ครั้งแรก กันยายน 2569 จำนวน 1,500 เล่ม
ลิขสิทธิ์ของสำนักงานสถิติแห่งชาติ
ข้อมูลทางบรรณานุกรมของหอสมุดแห่งชาติ

กองสถิติสังคม กลุ่มสถิติประชากร.
สำมะโนประชากรและเคหะ พ.ศ. 2568 ทั่วราชอาณาจักร = The 2025 population and housing census whole Kingdom.-- กรุงเทพฯ : กลุ่มสถิติประชากร กองสถิติสังคม สำนักงานสถิติแห่งชาติ, 2569.
236 หน้า

1. ไทย -- สำมะโนประชากร. 2. ที่อยู่อาศัย. I. ชื่อเรื่อง.

312
ISBN 978-974-11-3131-0

หน่วยงานเจ้าของเรื่อง, จัดทำโดย
กลุ่มสถิติประชากร กองสถิติสังคม
สำนักงานสถิติแห่งชาติ
โทรศัพท์ 0 2142 1255
ไปรษณีย์อิเล็กทรอนิกส์ : popstats@nso.mail.go.th

หน่วยงานที่เผยแพร่ กองสถิติพยากรณ์
สำนักงานสถิติแห่งชาติ
ศูนย์ราชการเฉลิมพระเกียรติ 80 พรรษา อาคารซี ชั้น 6
ซอยแจ้งวัฒนะ 7 ถนนแจ้งวัฒนะ เขตหลักสี่ กทม. 10210
โทรศัพท์ 0 2141 7500
ไปรษณีย์อิเล็กทรอนิกส์: services_pub@nso.mail.go.th

พิมพ์ที่ บริษัท อมรินทร์ คอร์เปอเรชั่นส์ จำกัด (มหาชน)
376 ถนนชัยพฤกษ์ แขวงตลิ่งชัน
เขตตลิ่งชัน กรุงเทพ 10170

คำนำ

สำนักงานสถิติแห่งชาติ เก็บรวบรวมข้อมูลพื้นฐานเกี่ยวกับจำนวนประชากรและลักษณะต่าง ๆ ทางเศรษฐกิจและสังคม ตลอดจนสภาพการอยู่อาศัยของประชากรทุกคนตามที่อยู่จริงทั่วประเทศ ดังนั้น การทำสำมะโนประชากรและเคหะ จึงเป็นเสมือนการฉายภาพนิ่งของประชากรและเคหะของประเทศไทยในเวลาขณะหนึ่ง เพื่อแสดงให้เห็นจำนวนและลักษณะต่าง ๆ ของประชากรที่อยู่จริงในประเทศไทย ณ วันสำมะโน (1 เมษายน 2568) โดยการจัดทำสำมะโนประชากรและเคหะ พ.ศ. 2568 เป็นการจัดทำสำมะโนประชากรครั้งที่ 12 และสำมะโนเคหะ ครั้งที่ 6 ของประเทศไทย ในรูปแบบ Digital census อย่างเต็มรูปแบบ โดยเปิดโอกาสให้ประชาชนสามารถตอบแบบสอบถามด้วยตนเองผ่านช่องทางดิจิทัลเป็นลำดับแรก (Digital First Approach) ทั้งผ่านเว็บไซต์และแอปพลิเคชัน "ทางรัฐ" รวมถึงเว็บไซต์ของสำนักงานสถิติแห่งชาติ เพื่ออำนวยความสะดวก รวดเร็ว และลดภาระของประชาชนในการให้ข้อมูล ควบคู่ไปกับการจัดส่งพนักงานเก็บรวบรวมข้อมูลลงพื้นที่สัมภาษณ์ครัวเรือนที่ไม่สะดวกในการตอบผ่านระบบออนไลน์โดยใช้อุปกรณ์ดิจิทัล (Smart Devices) เพื่อให้การเก็บรวบรวมข้อมูลมีความถูกต้อง ครบถ้วน และครอบคลุมประชากรทุกกลุ่มตามมาตรฐานการจัดทำสำมะโน

รายงานผลฉบับสมบูรณ์นี้นำเสนอข้อมูลเกี่ยวกับคุณลักษณะทางประชากร โครงสร้างอายุและเพศ การกระจายตัวของประชากร การย้ายถิ่น และลักษณะทางเศรษฐกิจและสังคมที่สำคัญ รวมถึงลักษณะที่อยู่อาศัยของประชากรที่อยู่จริง ทั้งในระดับทั่วราชอาณาจักร ภาค และจังหวัด ซึ่งผู้ใช้ข้อมูลสามารถนำสารสนเทศทางสถิติดังกล่าวไปใช้ประโยชน์ในการวางแผน กำหนดนโยบายบนฐานข้อมูลเชิงประจักษ์ (Evidence-based Policy) ตลอดจนการกำหนดยุทธศาสตร์การพัฒนาในระดับพื้นที่ต่อไป

สำมะโนประชากรและเคหะ พ.ศ. 2568 เป็นโครงการจัดเก็บข้อมูลสถิติขนาดใหญ่ที่ได้รับความร่วมมือจากหน่วยงานต่าง ๆ และภาคประชาชนในการให้ข้อมูลที่ถูกต้องตามความเป็นจริง รวมถึงมีการบูรณาการทรัพยากรและองค์ความรู้กับหน่วยงานภาครัฐและภาคเอกชน ทั้งในส่วนกลางและส่วนภูมิภาค ตลอดจนสื่อมวลชน ดังนั้น สำนักงานสถิติแห่งชาติจึงขอบคุณทุกท่านที่ได้ให้ความร่วมมืออย่างดีมา ณ โอกาสนี้

กองสถิติสังคม
สำนักงานสถิติแห่งชาติ
กันยายน 2569

Preface

The National Statistical Office collected baseline data on population size, socioeconomic characteristics, and living conditions of all residents based on their actual place of residence nationwide. Therefore, the Population and Housing Census serves as a snapshot of Thailand's population and housing at a specific point in time, reflecting the numbers and diverse characteristics of the de facto population residing in Thailand on the census date (April 1, 2025). The 2025 Population and Housing Census marks the 12th Population Census and the 6th Housing Census of Thailand, conducted as a full-scale Digital Census. It adopted a "Digital-First Approach", prioritizing self-enumeration via digital channels through the official website and the "ThaID /Tang Rat" application, as well as the National Statistical Office website, ensuring convenience, speed, and reduced reporting burden for respondents. This was conducted concurrently with deploying field enumerators equipped with smart devices to interview households facing constraints in online self-enumeration, thereby ensuring that data collection was accurate, complete, and fully inclusive across all population groups according to international census standards.

This final report presents data on demographic characteristics, age and sex structure, population distribution, migration, key socioeconomic indicators, and housing conditions, based on the place of usual residence at the national, regional, and provincial levels. Data users can utilize these statistical insights for evidence-based policymaking, planning, and strategic area-based development.

The 2025 Population and Housing Census is a large-scale statistical undertaking made possible by the public's cooperation in providing accurate information, alongside the integration of resources and expertise across government agencies, the private sector at both central and regional levels, and the mass media. The National Statistical Office wishes to express its sincere gratitude to all parties involved for their invaluable cooperation on this occasion.

Social Statistics Bureau
National Statistical Office
September 2569



บทสรุปผู้บริหาร
สำมะโนประชากรและเคหะ พ.ศ. 2568



สำนักงานสถิติแห่งชาติ ได้ดำเนินการจัดทำสำมะโนประชากรและเคหะเป็นประจำทุก 10 ปี ตามข้อเสนอแนะขององค์การสหประชาชาติ ซึ่งปัจจุบันมีประเทศต่าง ๆ ทั่วโลกกว่า 230 ประเทศที่จัดทำสำมะโนประชากรและเคหะ สำหรับประเทศไทย การจัดทำสำมะโนประชากรและเคหะ พ.ศ. 2568 นับเป็นการจัดทำสำมะโนประชากร ครั้งที่ 12 และสำมะโนเคหะครั้งที่ 6 เพื่อแสดงให้เห็นถึงจำนวน โครงสร้างอายุและเพศ การกระจายตัวของประชากร และคุณลักษณะทางเศรษฐกิจและสังคมที่สำคัญของประชากรและเคหะตามที่อยู่อาศัยจริง ณ วันสำมะโน (1 เมษายน 2568) โดยไม่คำนึงถึงการมีชื่อในทะเบียนบ้าน ทั้งนี้ เพื่อให้ได้ข้อมูลสถิติที่สะท้อนข้อเท็จจริงเกี่ยวกับประชากรและที่อยู่อาศัยทั่วประเทศในระดับพื้นที่ย่อยได้อย่างถูกต้องแม่นยำและครอบคลุม

การจัดทำสำมะโนประชากรและเคหะ พ.ศ. 2568 ได้ยกระดับนวัตกรรมการเก็บรวบรวมข้อมูล โดยเปลี่ยนจากแบบสอบถามกระดาษสู่ Digital Census เต็มรูปแบบ โดยเน้นให้ประชาชนตอบแบบสอบถามด้วยตนเองผ่านช่องทางดิจิทัลเป็นลำดับแรก (Digital First Approach) ร่วมกับการลงพื้นที่ของพนักงานเก็บรวบรวมข้อมูล (คุณมาดี) สำหรับประชาชนที่ไม่สะดวกหรือมีปัญหา/อุปสรรคในการตอบแบบสอบถามด้วยตนเอง เพื่อให้ได้ข้อมูลที่ครบถ้วนตามหลักการและแนวคิดการจัดทำสำมะโน

ภาคประชากร

1. ลักษณะทางประชากร

ผลการสำมะโนฯ พบว่า ประเทศไทยมีประชากรที่อยู่อาศัยจริง ณ วันสำมะโน (1 เมษายน 2568) จำนวนทั้งสิ้น 70.3 ล้านคน จำแนกเป็นชาย 34.4 ล้านคน (ร้อยละ 48.9) และหญิง 35.9 ล้านคน (ร้อยละ 51.1) คิดเป็นอัตราส่วนระหว่างเพศ (Sex ratio) ชายต่อหญิงเท่ากับ 95.9 หรือกล่าวได้ว่ามีประชากรเพศชาย 96 คนต่อเพศหญิง 100 คน สะท้อนโครงสร้างประชากรที่มีสัดส่วนของเพศหญิงสูงกว่าเพศชาย เมื่อพิจารณาตามโครงสร้างอายุ พบว่า

- วัยเด็ก (0–14 ปี) ร้อยละ 14.3 (10.0 ล้านคน)
- วัยแรงงาน (15–59 ปี) ร้อยละ 64.3 (45.2 ล้านคน)
- วัยสูงอายุ (อายุ 60 ปีขึ้นไป) ร้อยละ 21.4 (15.1 ล้านคน) ชี้ให้เห็นว่าประเทศไทยก้าวเข้าสู่ “สังคมสูงอายุโดยสมบูรณ์” (Aged society)

อัตราส่วนพึ่งพิงรวมคิดเป็นร้อยละ 55.6 โดยแบ่งเป็นอัตราส่วนพึ่งพิงวัยเด็กร้อยละ 22.2 และอัตราส่วนพึ่งพิงวัยสูงอายุ ร้อยละ 33.4 ซึ่งสะท้อนให้เห็นอย่างชัดเจนว่าภาระการพึ่งพิงทางเศรษฐกิจและสังคมของประชากรวัยแรงงานในปัจจุบัน ได้เปลี่ยนแปลงจากการเลี้ยงดูบุตรหลานไปสู่การดูแลผู้สูงอายุแทน

เมื่อพิจารณาการกระจายตัวของประชากรรายภาค พบว่า ภาคตะวันออกเฉียงเหนือมีประชากรอาศัยอยู่มากที่สุด จำนวน 20.0 ล้านคน รองลงมาคือ ภาคกลาง (13.3 ล้านคน) และภาคเหนือ (12.3 ล้านคน) ในขณะที่กรุงเทพมหานคร มีประชากรอยู่อาศัยจริง 8.9 ล้านคน สำหรับภาคใต้ชายแดนมีประชากรอาศัยอยู่น้อยที่สุดเพียง 2.0 ล้านคนเท่านั้น โดยทุกภาคมีสัดส่วนประชากรเพศหญิงสูงกว่าเพศชาย

ในปี พ.ศ. 2568 ประเทศไทยมีความหนาแน่นประชากรโดยเฉลี่ยประมาณ 137 คนต่อตารางกิโลเมตร โดยกรุงเทพมหานครมีความหนาแน่นประชากรสูงที่สุด 5,679.2 คนต่อตารางกิโลเมตร แม้จะมีพื้นที่เพียงร้อยละ 0.3 ของประเทศ แต่มีประชากรอยู่อาศัยจริงสูงถึง 8.9 ล้านคน รองลงมาคือ ภาคกลาง (201.3 คนต่อตารางกิโลเมตร) ภาคใต้ชายแดน (182.2 คนต่อตารางกิโลเมตร) และภาคตะวันออก (169.1 คนต่อตารางกิโลเมตร) ในขณะที่ภาคเหนือมีความหนาแน่นน้อยที่สุดเพียง 72.3 คนต่อตารางกิโลเมตร เท่านั้น

ประชากรส่วนใหญ่ที่อาศัยอยู่ในประเทศไทย ในปี พ.ศ. 2568 เป็นผู้มีสัญชาติไทย คิดเป็นร้อยละ 92.0 ในขณะที่ร้อยละ 8.0 เป็นผู้ที่ไม่ใช่สัญชาติไทย เมื่อพิจารณาผู้ที่ไม่ใช่สัญชาติไทย พบว่า 3 สัญชาติหลักมาจากกลุ่มประเทศอาเซียนมีสัดส่วนสูงถึงร้อยละ 87.3 โดยมีสัญชาติเมียนมาสูงสุด คิดเป็นร้อยละ 72.2 รองลงมาคือ ลาว (ร้อยละ 8.4) และกัมพูชา (ร้อยละ 6.7)

2. ลักษณะทางสังคมและเศรษฐกิจของประชากร

จากการสอบถามเกี่ยวกับระดับการศึกษาสูงสุดของประชากรอายุ 3 ปีขึ้นไป พบว่า การศึกษาของประชากรยังคงอยู่ในระดับการศึกษาภาคบังคับ (ประถมศึกษาถึงมัธยมศึกษาตอนต้น) โดยประชากรส่วนใหญ่สำเร็จการศึกษาในระดับประถมศึกษามีสัดส่วนสูงที่สุดร้อยละ 28.5 รองลงมาคือ ปริญญาตรีคิดเป็นร้อยละ 16.9 และมัธยมศึกษาตอนต้น ร้อยละ 15.5 ตามลำดับ

จากการสอบถามสถานภาพการทำงานของประชากรอายุ 15 ปีขึ้นไป พบว่า ประชากรมีสถานภาพการทำงานเป็นผู้ประกอบธุรกิจส่วนตัวโดยไม่มีลูกจ้างสูงที่สุดร้อยละ 49.3 รองลงมาคือ ลูกจ้างเอกชนร้อยละ 30.0 และลูกจ้างรัฐบาลร้อยละ 8.2 ตามลำดับ

3. การย้ายถิ่น

จากข้อมูลสำมะโนประชากรและเคหะ ปี พ.ศ. 2568 พบว่ามีผู้ย้ายถิ่นจำนวน 4.5 ล้านคน หรือคิดเป็นร้อยละ 7.0 เมื่อพิจารณาตามระยะเวลาการอยู่อาศัย พบว่า ประชากรส่วนใหญ่ร้อยละ 93.0 เป็นผู้ที่อยู่อาศัยในเทศบาล/อบต. ที่อยู่อาศัยในปัจจุบันตั้งแต่ 5 ปีขึ้นไป หรืออยู่อาศัยมาตั้งแต่เกิด ในขณะที่มีประชากรที่อยู่อาศัยในเทศบาล/อบต. ที่อยู่อาศัยในปัจจุบันน้อยกว่า 5 ปีคิดเป็นร้อยละ 7.0 ของประชากรทั้งหมด

เมื่อพิจารณาลักษณะการย้ายถิ่นในช่วง 5 ปี พบว่า เป็นการย้ายถิ่นระยะใกล้ หรือการย้ายภายในจังหวัดสูงที่สุด (ร้อยละ 64.5) รองลงมาคือการย้ายถิ่นมาจากต่างประเทศ (ร้อยละ 18.6) และการย้ายถิ่นมาจากจังหวัดอื่น (ร้อยละ 16.9) ตามลำดับ สำหรับเหตุผลหลักในการย้ายถิ่น พบว่า เป็นการย้ายถิ่นเนื่องจากการย้ายที่อยู่อาศัยมากที่สุด

4. ครัวเรือนและรูปแบบการอยู่อาศัย

ในปี พ.ศ. 2568 ประเทศไทยมีครัวเรือนทั้งสิ้น 25.9 ล้านครัวเรือน จำแนกเป็นครัวเรือนส่วนบุคคลจำนวน 25.8 ล้านครัวเรือน และครัวเรือนกลุ่มบุคคลจำนวน 0.1 ล้านครัวเรือน ซึ่งมีขนาดครัวเรือนส่วนบุคคลเฉลี่ย 2.7 คนต่อหนึ่งครัวเรือน โดยรูปแบบการอยู่อาศัยของครัวเรือนไทยเป็นครัวเรือนเดี่ยว หรือเป็นครัวเรือนที่ประกอบด้วยพ่อ แม่ และบุตร อาศัยอยู่ร่วมกันมากที่สุด (ร้อยละ 35.8) รองลงมาคือครัวเรือนอยู่คนเดียว (ร้อยละ 32.7) และครัวเรือนขยาย (ร้อยละ 22.5) ตามลำดับ

ภาคเคหะ

ประเทศไทยมีครัวเรือนทั้งสิ้น 25.9 ล้านครัวเรือน โดยมีขนาดครัวเรือนเฉลี่ย 2.7 คนต่อครัวเรือน เมื่อพิจารณาตามประเภทบ้าน/อาคาร/สิ่งปลูกสร้าง พบว่า ส่วนใหญ่กว่าร้อยละ 84.4 เป็นบ้านเดี่ยว รองลงมาคือ ทาวน์เฮ้าส์ บ้านแฝด ทาวน์โฮม (ร้อยละ 5.3) และ ตึกแถว ห้องแถว เรือนแถว (ร้อยละ 4.5) ตามลำดับ

เมื่อพิจารณาตามลักษณะของบ้าน/อาคาร/สิ่งปลูกสร้างที่ใช้เป็นที่อยู่อาศัย พบว่า ที่อยู่อาศัยส่วนใหญ่ร้อยละ 68.6 เป็นตึกหรือปูน รองลงมาคือครึ่งตึกครึ่งไม้ร้อยละ 20.3 และไม้ร้อยละ 10.9 ตามลำดับ

เมื่อพิจารณาตามลักษณะการครอบครองที่อยู่อาศัย พบว่า ครัวเรือนไทยมีความมั่นคงในกรรมสิทธิ์ที่อยู่อาศัยสูงถึงร้อยละ 82.3 โดยเป็นเจ้าของที่อยู่อาศัยที่ไม่มีภาระผ่อนชำระสูงถึงร้อยละ 73.2 และเป็นเจ้าของที่มีการผ่อนชำระร้อยละ 9.1 รองลงมาคือ เช่า (ร้อยละ 10.7)

เมื่อพิจารณาตามลักษณะการครอบครองที่ดินที่เป็นที่ตั้งของที่อยู่อาศัย พบว่า ครัวเรือนส่วนใหญ่ร้อยละ 95.8 เป็นเจ้าของที่ดินที่เป็นที่ตั้งของที่อยู่อาศัย รองลงมาคือ เช่า (ร้อยละ 1.9) และเช่าซื้อที่ดิน (ร้อยละ 1.2) ตามลำดับ



Executive Summary

The 2025 Population and Housing Census



The National Statistical Office (NSO) conducts the Population and Housing Census decennially in accordance with the recommendations of the United Nations, with over 230 countries and territories worldwide currently undertaking population and housing censuses. In Thailand, the 2025 Population and Housing Census marks the 12th Population Census and the 6th Housing Census. It provides in formation on the population size, age and sex structure, population distribution, and key socio-economic characteristics of the population and housing based on the place of usual residence on the census date (April 1, 2025), regardless of whether individuals were registerd in the house registration at that address. The census is intended to provide accurate, precise, and comprehensive statistical data that reflects the actual population and housing situation throughout the country, including at small-area levels.

The 2025 Population and Housing Census marked a major advancement in data collection through the transition from paper questionnaires to a fully Digital Census. A "Digital-First Approach," was adopted, giving prioritiy to self-enumeration via digital channels. This was complemented by field enumeration conducted by census enumerators ("Khun Ma-Dee"), for persons who were unable to complete the questionnaire themselves or encountered difficulties in digital channels. This combined approach was designed to achieve complete census coverage in accordance with with the principles and concepts of population and housing census.

Population Dimension

1. Population size and population distribution

The result of census revealed that Thailand had a usual resident population of 70.3 million, comprising 34.4 million males (48.9 percent) and 35.9 million females (51.1 percent). The sex ratio was 95.9 males per 100 females (approximately 96 males to 100 females). This indicates that females accounted for a slightly higher proportion of the population than males. When examining the age structure, the findings reveal the following:

- **Child age (0–14 years):** 14.3 percent (10.0 million persons)
- **Working age (15–59 years):** 64.3 percent (45.2 million persons)
- **Old age (60 years and over):** 21.4 percent (15.1 million persons), indicating that Thailand has officially transitioned into an "aged society."

The demographic transition from a young society to an aged society has resulted in a total dependency ratio of 55.6 percent in 2025. This comprised a child dependency ratio of 22.2 percent and an old-age dependency ratio of 33.4 percent. The results distinctly illustrate that the composition of dependency on the working-age population has shifted, with the burden increasingly associated with supporting older persons rather than children.

When the population distribution by region is considered, the Northeastern Region had the largest population, at 20.0 million persons, followed by the Central Region (13.3 million persons) and the Northern Region (12.3 million persons). Bangkok had a usual resident population of 8.9 million. The Southern Border Region had the smallest population, with only 2.0 million persons. In all regions, females accounted a higher proportion of the population than males.

In 2025, Thailand had an average population density of approximately 137 persons per square kilometer. Bangkok exhibited the highest population density at 5,679.2 persons per square kilometer. Although Bangkok accounted for only 0.3 percent of the country's total land area, it accommodated a usual resident population of 8.9 million. Among the regions, the Central Region had the highest population density (201.3 persons per square kilometer), followed by the Southern Border Region (182.2 persons per square kilometer), and the Eastern Region (169.1 persons per square kilometer). Conversely, the Northern Region recorded the lowest density at only 72.3 persons per square kilometer.

In term of nationality, Thai nationals accounted for 92.0 percent, whereas 8.0 percent were non-Thai nationals. Among the non-Thai population, the three primary nationalities originated from ASEAN countries and together accounted for 87.3 percent. Myanmar nationals represented the largest share, at 72.2 percent, followed by Lao nationals (8.4 percent) and Cambodian nationals (6.7 percent) respectively.

2. Socioeconomic characteristics of the population

Among the population aged 3 years and over, the results on highest level of educational attainment show that a substantial proportion had completed education within compulsory education (primary to lower secondary education). The highest proportion of the population attained primary education, accounting for 28.5 percent, followed by bachelor's degree at 16.9 percent, and lower secondary education at 15.5 percent, respectively.

Inquiries regarding the employment status of the population aged 15 years and over, the largest proportion were own-account workers without employees accounting for 49.3 percent, followed by private employees at 30.0 percent, and government employees at 8.2 percent, respectively.

3. Migration

According to the 2025 Population and Housing Census, 4.5 million persons were identified as migrants, accounting for 7.0 percent of the population.

Examining by duration of residence, 93.0 percent of the population had lived in their current municipality or Subdistrict Administrative Organization (SAO) for five years or more, or had lived there since birth. In contrast, 7.0 percent had lived in their current municipality or SAO area for less than five years and were therefore classified as migrants.

In term of the type of migration during the five-year period, short-distance migration, or intra-provincial migration, accounted for the highest share (64.5 percent), followed by immigration (18.6 percent) and inter-provincial migration from another province (16.9 percent), respectively. With regard to the main reasons for migration, a change of residence was the most commonly reported reason.

4. Households and living arrangements

In 2025, Thailand had a total of 25.9 million households, comprising 25.8 million private households and 0.1 million collective households. The average private household size was 2.7 persons per household. In terms of living arrangements, nuclear households, defined as households consisting of father, mother, and children living together, were the most prevalent, accounting for 35.8 percent. This was followed by one - person households at 32.7 percent and extended households at 22.5 percent, respectively.

Housing Section

Thailand had a total of 25.9 million households, with an average household size of 2.7 persons per household. When classified by type of building, the vast majority of household, 84.4 percent, were detached houses, followed by townhouses, duplexes/semi-detached houses, or townhomes (5.3 percent), and shophouses/row houses (4.5 percent), respectively.

In term of the construction material of dwelling, the majority of living quarters (68.6 percent) were cement or brick, followed by dwellings constructed of a combination of cement or brick and wood at 20.3 percent, and wooden dwelling at 10.9 percent, respectively.

Whith regard to tenure of living quarters, 82.3 percent of household occupied owner-occupied dwellings. This comprised outright owners with no mortgage payments at 73.2 percent and owners with mortgage payments at 9.1 percent, followed by renters/tenants (10.7 percent).

When examining residential land tenure, the vast majority of households, 95.8 percent, owned the land on which their dwelling was located. This was followed by household renting the land (1.9 percent) and hire-purchasing the land (1.2 percent), respectively.

ตัวชี้วัดที่สำคัญของประชากรและที่อยู่อาศัย พ.ศ. 2503 – 2568
Key indicators of the population and housing 1960 – 2025

รายการ	2503	2513	2523	2533	2543	2553	2568	Items
	1960	1970	1980	1990	2000	2010	2025	
ลักษณะทางประชากร								**Demographic characteristics**
ประชากรรวม ('000)	26,257.8	34,398.3	44,824.5	54,548.5	60,916.4	65,981.7	70,275.7	Total population ('000)
อัตราการเพิ่มของประชากรต่อปี	3.15	2.7	2.65	1.96	1.10	0.80	0.42	Annual population growth rate
ประชากรในเขตเทศบาล (%)		13.2	26.4	29.4	31.1	44.2	50.8	Population in municipal area (%)
ความหนาแน่นประชากร (คนต่อ ตร.กม.)	51.1	66.9	87.4	106.3	118.7	128.6	137.0	Population density
อัตราส่วนเพศ (ชายต่อหญิง 100 คน)	100.4	99.1	99.3	98.5	97.1	96.2	95.9	Sex ratio (males per 100 females)
อายุมัธยฐาน (ปี)	18.1	17.1	19.4	24.6	29.2	34.7	40.0	Median age (years)
ประชากรตามหมวดอายุ								**Population by age group**
วัยเด็ก 0-14 ปี (%)	43.2	45.1	38.3	29.2	24.4	19.2	14.3	0-14 years (%)
วัยแรงงาน 15-59 ปี (%)	52.2	50.0	56.2	63.4	66.1	67.9	64.3	15-59 years (%)
วัยสูงอายุ 60 ปีขึ้นไป (%)	4.6	4.9	5.5	7.4	9.5	12.9	21.4	60 years and over (%)
อัตราส่วนพึ่งพิง								**Dependency ratio**
รวม	91.5	100.1	77.8	57.7	51.2	47.3	55.6	Total
ประชากรอายุ 0-14 ปี	82.7	90.3	68.1	46.1	36.8	28.3	22.2	Population aged 0 - 14 years
ประชากรอายุ 60 ปีขึ้นไป	8.8	9.8	9.7	11.6	14.4	19.0	33.4	Population aged 60 years and over
ประชากรที่มีสัญชาติไทย (%)					99.3	95.9	91.9	Thai nationalities (%)
ประชากรที่ไม่ใช่สัญชาติไทย (%)					0.7	4.1	8.0	Non-Thai nationalities (%)
ประชากรแฝงกลางคืน (%)						12.5	5.0	Non-registered population
อัตราการย้ายถิ่นภายใน 5 ปี			7.9	6.9	6.2	9.4	6.5	5 year migration rate
การแสดงออกทางเพศ (ถามเฉพาะผู้ที่มีอายุ 15 ปีขึ้นไป)								**Gender (Asked only of persons aged 15 years and over)**
ผู้ชายที่แสดงออกเป็นเพศอื่น ๆ (%)							2.0	Males with other gender identities (%)
ผู้หญิงที่แสดงออกเป็นเพศอื่น ๆ (%)							2.0	Females with other gender identities (%)
ครัวเรือนและลักษณะการอยู่อาศัย								**Household and Housing Characteristics**
จำนวนครัวเรือนส่วนบุคคล ('000)			8,414.6	12,317.8	15,877.2	20,364.3	25,755.0	Private households ('000)
ขนาดครัวเรือนเฉลี่ย (คนต่อครัวเรือน)			5.2	4.4	3.8	3.1	2.7	Average household size
ผู้หญิงที่เป็นหัวหน้าครัวเรือน (%)			16.5	19.4	26.2	34.7	46.8	Female - headed households (%)
ครัวเรือนคนเดียว (%)			3.5	5.1	9.4	18.4	32.7	One - person households (%)

แผนภูมิ พีระมิดประชากรทั่วราชอาณาจักร พ.ศ. 2503 2513 2523 2533 2543 2553 2568

Figure Population Pyramids in the Whole Kingdom, 1960, 1970, 1980, 1990, 2000, 2010, 2025

แผนภูมิ 1 พีระมิดประชากรทั่วราชอาณาจักร พ.ศ. 2503, 1960

กลุ่มอายุ (ปี) Age group (year)

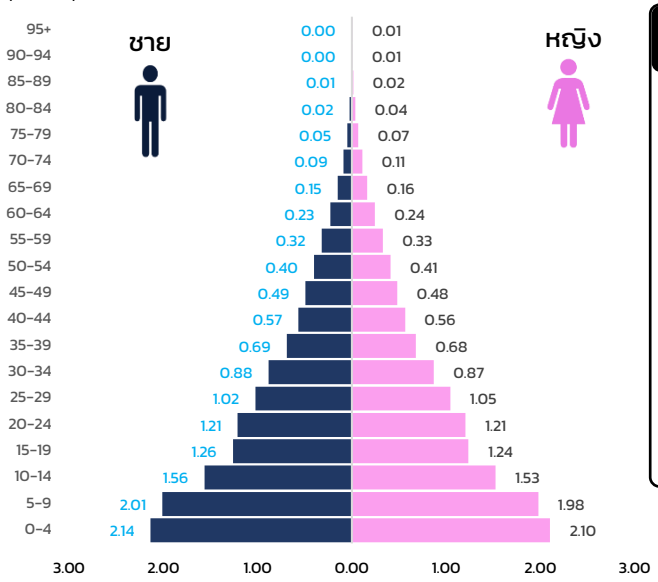

ประชากรรวม Total population **26.2** ล้านคน million

ชาย (Male) **13.1** ล้านคน (million) < หญิง (Female) **13.1** ล้านคน (million)

- วัยสูงอายุ (60+) Old age (60+) **1.2** ล้านคน million
- วัยแรงงาน (15-59 ปี) Working age (15-59 years) **13.7** ล้านคน million
- วัยเด็ก (0-14 ปี) Child age (0-14 years) **11.3** ล้านคน million

จำนวน (หน่วยเป็นล้าน)

Number (Unit : 1 million)

แผนภูมิ 2 พีระมิดประชากรทั่วราชอาณาจักร พ.ศ. 2513, 1970

กลุ่มอายุ (ปี) Age group (year)

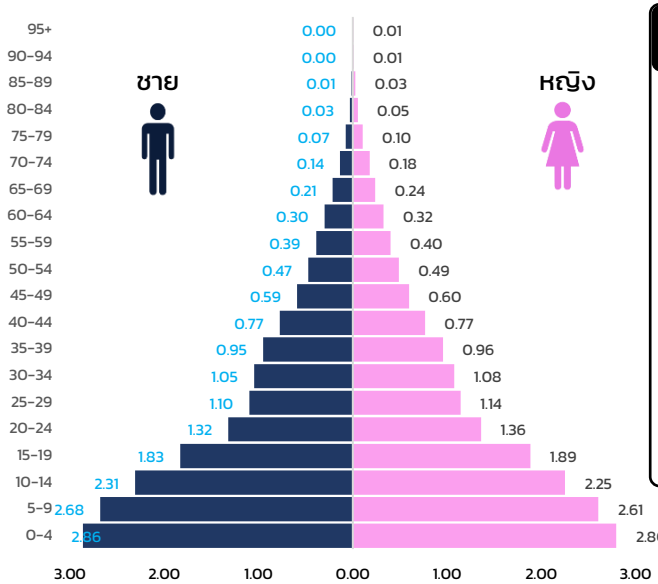

ประชากรรวม Total population **34.3** ล้านคน million

ชาย (Male) **17.1** ล้านคน (million) < หญิง (Female) **17.2** ล้านคน (million)

- วัยสูงอายุ (60+) Old age (60+) **1.7** ล้านคน million
- วัยแรงงาน (15-59 ปี) Working age (15-59 years) **17.1** ล้านคน million
- วัยเด็ก (0-14 ปี) Child age (0-14 years) **15.5** ล้านคน million

จำนวน (หน่วยเป็นล้าน)

Number (Unit : 1 million)

Everyone Counts, Everyone Matters
เพราะทุกคนสำคัญ ทุกข้อมูลมีความหมาย ร่วมสร้างอนาคตไทยให้ดีขึ้น

แผนภูมิ พีระมิดประชากรทั่วราชอาณาจักร พ.ศ. 2503 2513 2523 2533 2543 2553 2568

Figure Population Pyramids in the Whole Kingdom, 1960, 1970, 1980, 1990, 2000, 2010, 2025

แผนภูมิ 3 พีระมิดประชากรทั่วราชอาณาจักร พ.ศ. 2523, 1980

กลุ่มอายุ (ปี) Age group (year)

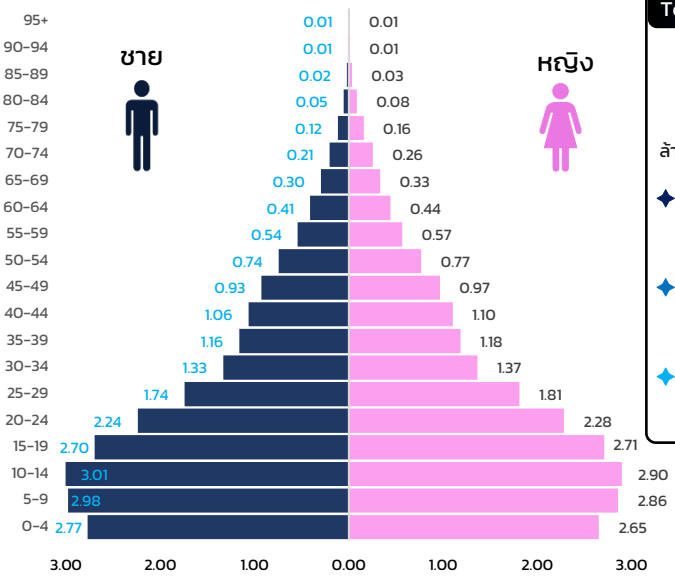

จำนวน (หน่วยเป็นล้าน)

Number (Unit : 1 million)

ประชากรรวม Total population	44.8 ล้านคน million
ชาย (Male)	22.3 ล้านคน (million)
หญิง (Female)	22.5 ล้านคน (million)
วัยสูงอายุ (60+) Old age (60+)	2.4 ล้านคน million
วัยแรงงาน (15-59 ปี) Working age (15-59 years)	25.2 ล้านคน million
วัยเด็ก (0-14 ปี) Child age (0-14 years)	17.2 ล้านคน million

แผนภูมิ 4 พีระมิดประชากรทั่วราชอาณาจักร พ.ศ. 2533, 1990

กลุ่มอายุ (ปี) Age group (year)

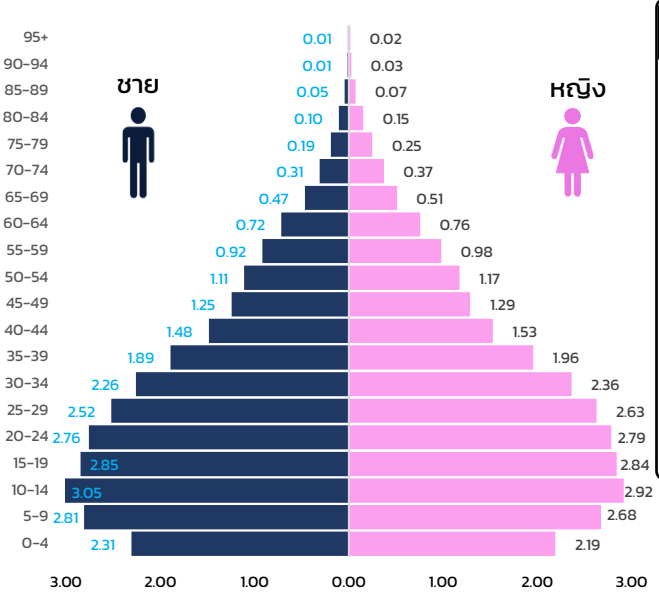

จำนวน (หน่วยเป็นล้าน)

Number (Unit : 1 million)

ประชากรรวม Total population	54.5 ล้านคน million
ชาย (Male)	27.0 ล้านคน (million)
หญิง (Female)	27.5 ล้านคน (million)
วัยสูงอายุ (60+) Old age (60+)	4.0 ล้านคน million
วัยแรงงาน (15-59 ปี) Working age (15-59 years)	34.6 ล้านคน million
วัยเด็ก (0-14 ปี) Child age (0-14 years)	15.9 ล้านคน million

แผนภูมิ พีระมิดประชากรทั่วราชอาณาจักร พ.ศ. 2503 2513 2523 2533 2543 2553 2568

Figure Population Pyramids in the Whole Kingdom, 1960, 1970, 1980, 1990, 2000, 2010, 2025

แผนภูมิ 5 พีระมิดประชากรทั่วราชอาณาจักร พ.ศ. 2543, 2000

กลุ่มอายุ (ปี) Age group (year)

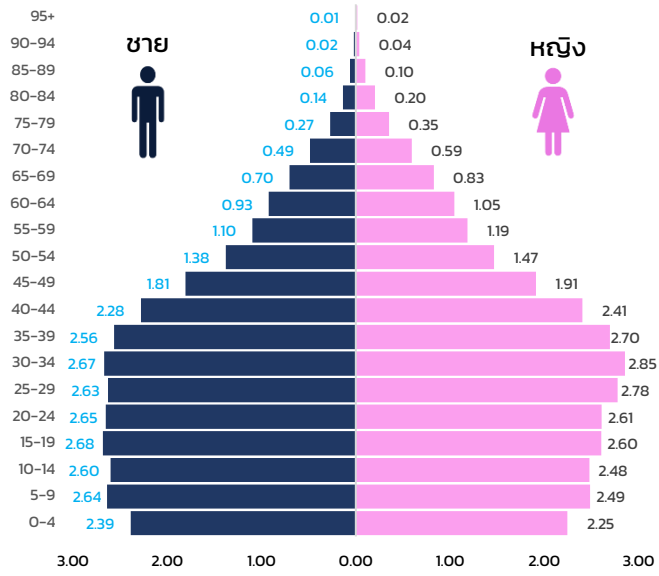

จำนวน (หน่วยเป็นล้าน)

Number (Unit : 1 million)

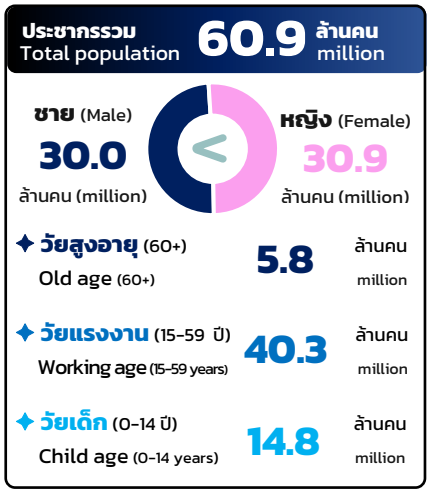

แผนภูมิ 6 พีระมิดประชากรทั่วราชอาณาจักร พ.ศ. 2553, 2010

กลุ่มอายุ (ปี) Age group (year)

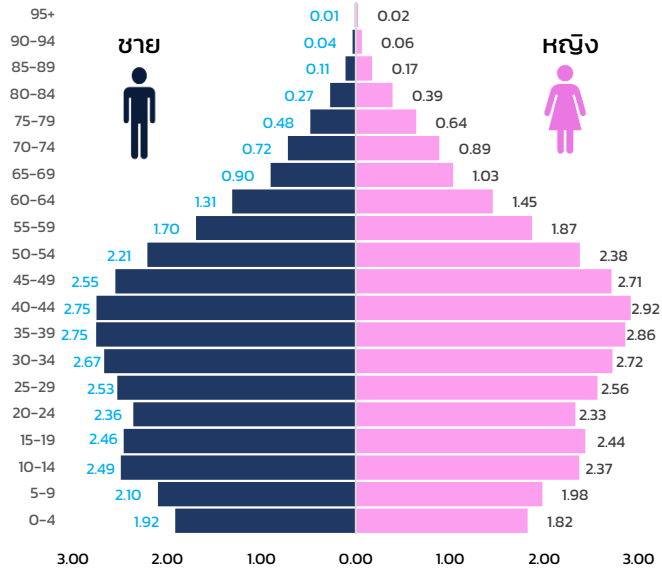

จำนวน (หน่วยเป็นล้าน)

Number (Unit : 1 million)

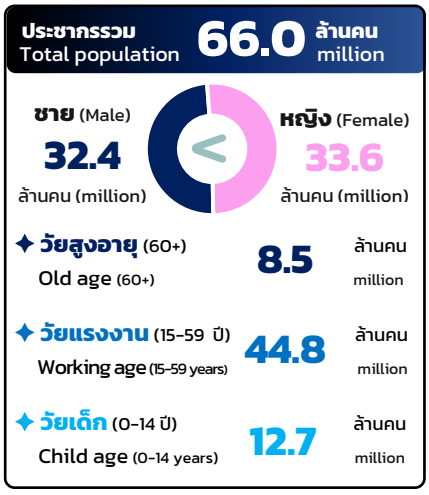

Everyone Counts, Everyone Matters
เพราะทุกคนสำคัญ ทุกข้อมูลมีความหมาย
ร่วมสร้างอนาคตไทยให้ดีขึ้น

แผนภูมิ พีระมิดประชากรทั่วราชอาณาจักร พ.ศ. 2503 2513 2523 2533 2543 2553 2568

Figure Population Pyramids in the Whole Kingdom, 1960, 1970, 1980, 1990, 2000, 2010, 2025

แผนภูมิ 7 พีระมิดประชากรทั่วราชอาณาจักร พ.ศ. 2568, 2025

กลุ่มอายุ (ปี) Age group (year)

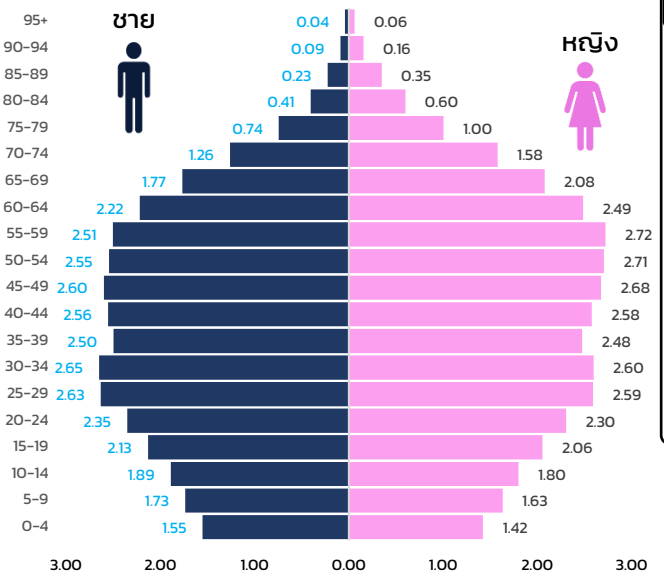

จำนวน (หน่วยเป็นล้าน)

Number (Unit : 1 million)

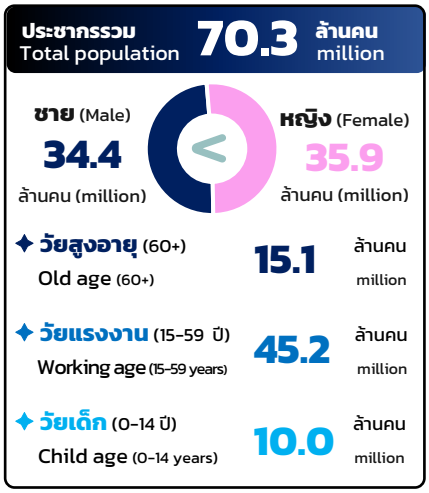

แผนภูมิ 8 พีระมิดประชากรกรุงเทพมหานคร พ.ศ. 2568 (Bangkok)

กลุ่มอายุ (ปี) Age group (year)

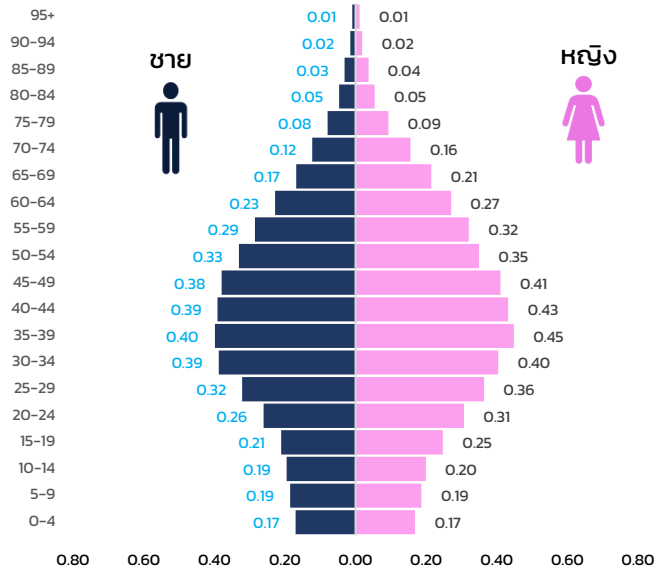

จำนวน (หน่วยเป็นล้าน)
Number (Unit : 1 million)

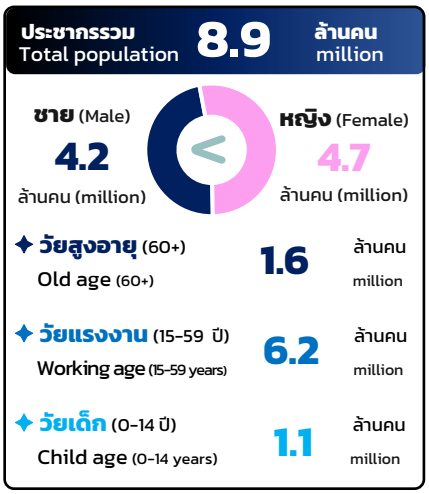

แผนภูมิ 9 พีระมิดประชากรภาคกลาง พ.ศ. 2568 (Central Region)

กลุ่มอายุ (ปี) Age group (year)

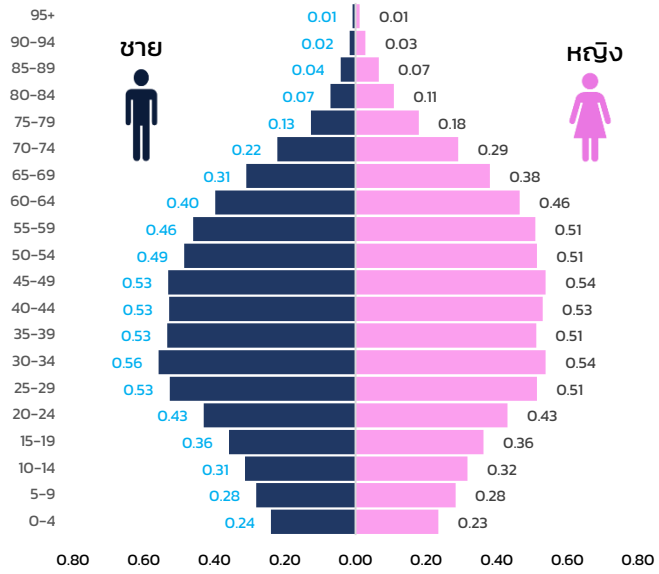

จำนวน (หน่วยเป็นล้าน)
Number (Unit : 1 million)

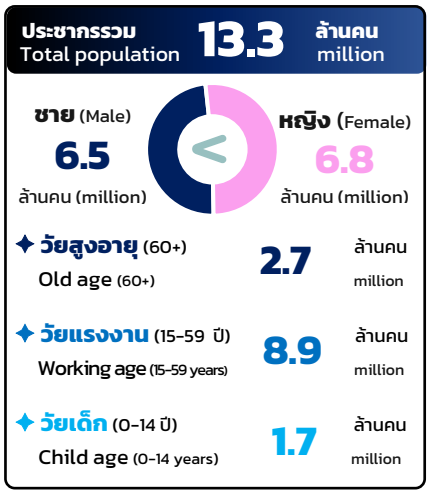

Everyone Counts, Everyone Matters
เพราะทุกคนสำคัญ ทุกข้อมูลมีความหมาย ร่วมสร้างอนาคตไทยให้ดีขึ้น

แผนภูมิ พีระมิดประชากรกรุงเทพมหานคร และภาค พ.ศ. 2568
Figure Population Pyramids in Bangkok and Region, 2025

แผนภูมิ 10 พีระมิดประชากรภาคใต้ พ.ศ. 2568 (Southern Region)

กลุ่มอายุ (ปี) Age group (year)

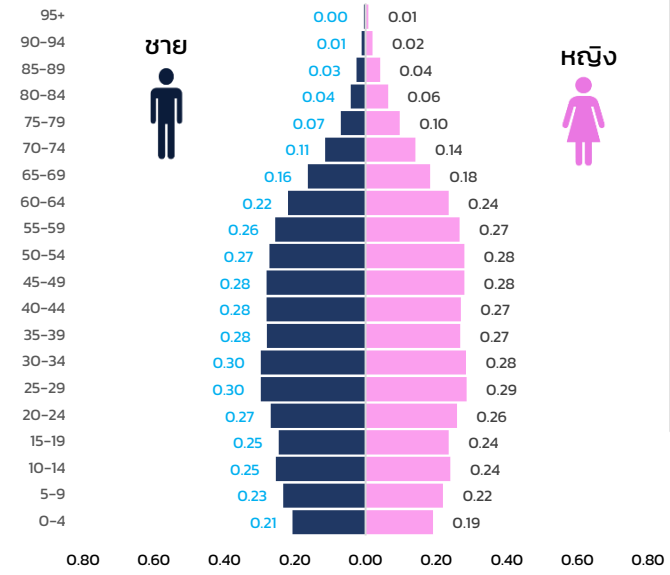

จำนวน (หน่วยเป็นล้าน)

Number (Unit : 1 million)

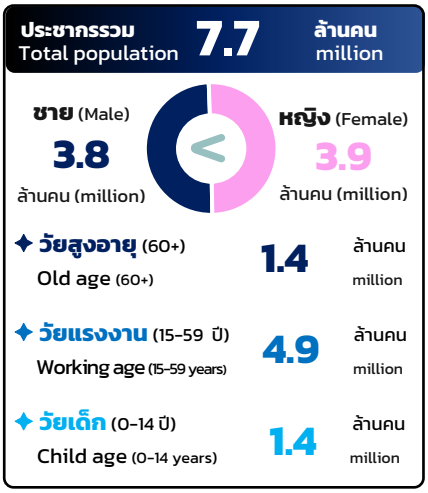

แผนภูมิ 11 พีระมิดประชากรภาคใต้ชายแดน พ.ศ. 2568 (Southern Border Region)

กลุ่มอายุ (ปี) Age group (year)

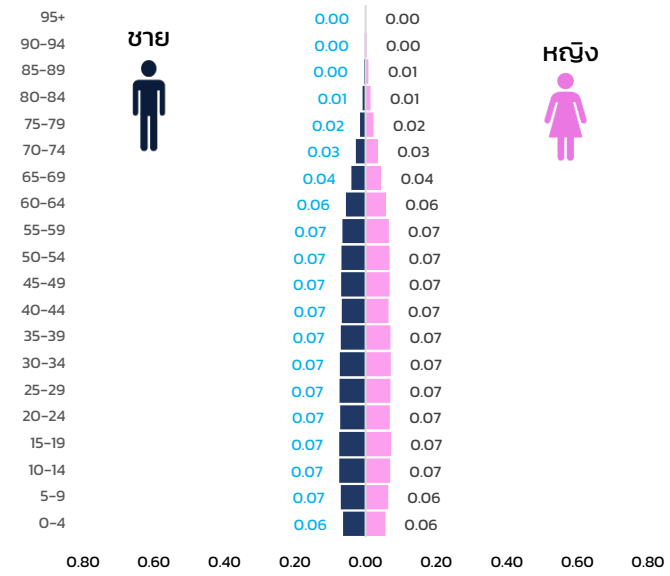

จำนวน (หน่วยเป็นล้าน)

Number (Unit : 1 million)

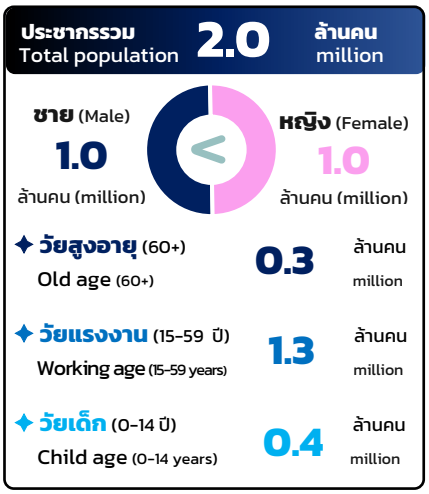

แผนภูมิ 12 พีระมิดประชากรภาคตะวันออก พ.ศ. 2568 (Eastern Region)

กลุ่มอายุ (ปี) Age group (year)

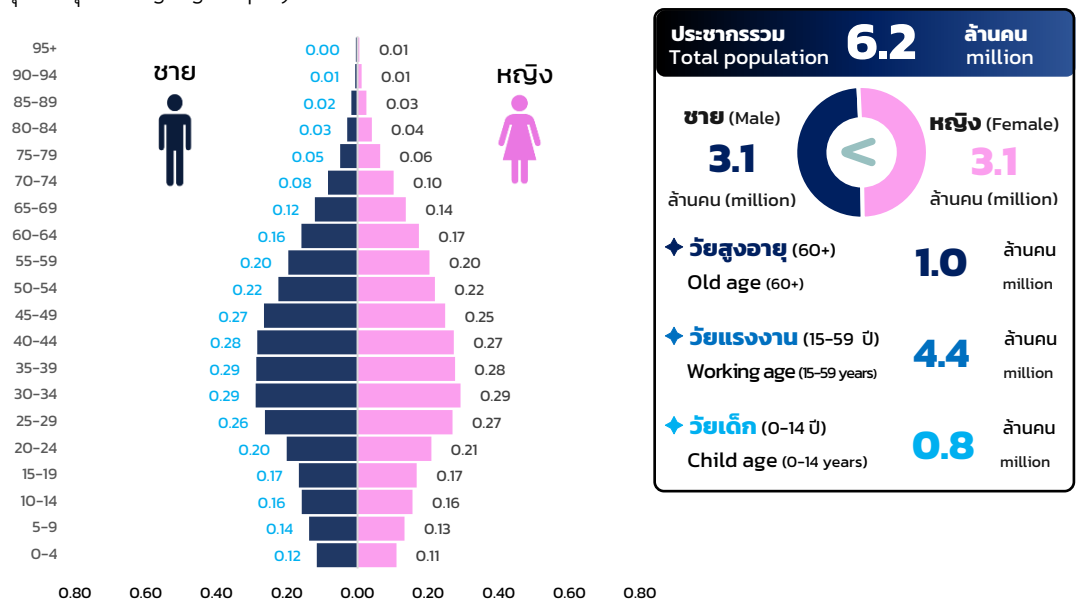

จำนวน (หน่วยเป็นล้าน)
Number (Unit : 1 million)

แผนภูมิ 13 พีระมิดประชากรภาคตะวันออกเฉียงเหนือ พ.ศ. 2568 (Northeastern Region)

กลุ่มอายุ (ปี) Age group (year)

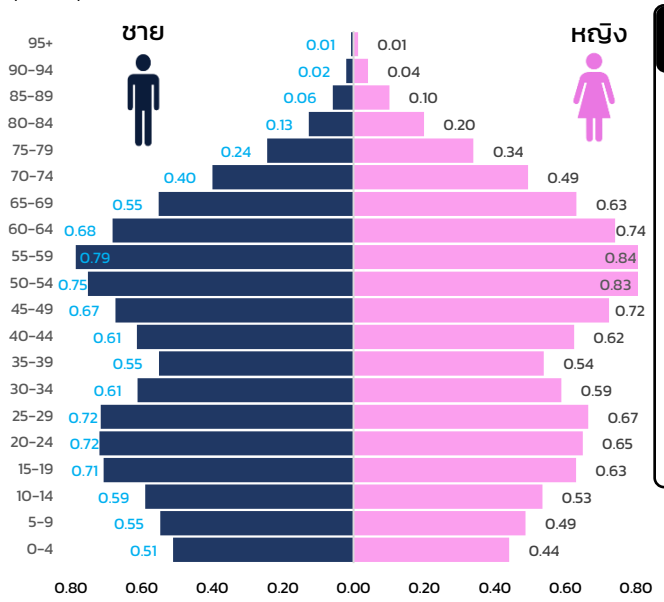

จำนวน (หน่วยเป็นล้าน)
Number (Unit : 1 million)



Everyone Counts, Everyone Matters
เพราะทุกคนสำคัญ ทุกข้อมูลมีความหมาย ร่วมสร้างอนาคตไทยให้ดีขึ้น

แผนภูมิ 14 พีระมิดประชากรภาคเหนือ พ.ศ. 2568 (Northern Region)

กลุ่มอายุ (ปี) Age group (year)

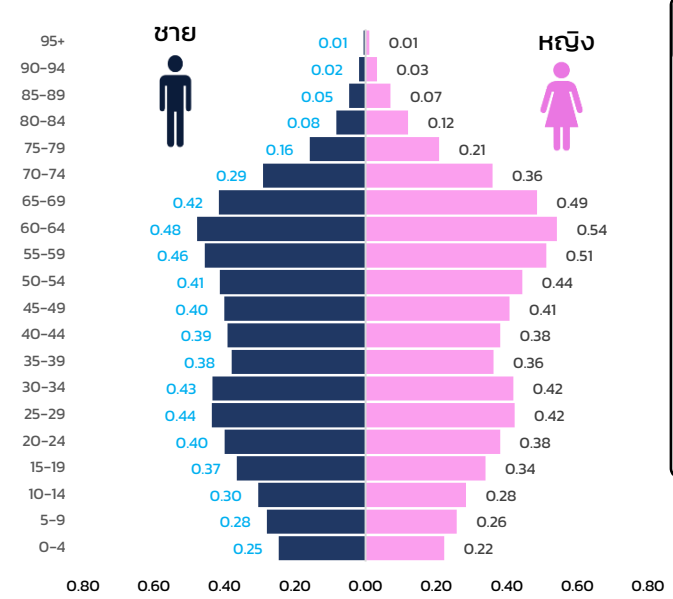

จำนวน (หน่วยเป็นล้าน)
Number (Unit : 1 million)

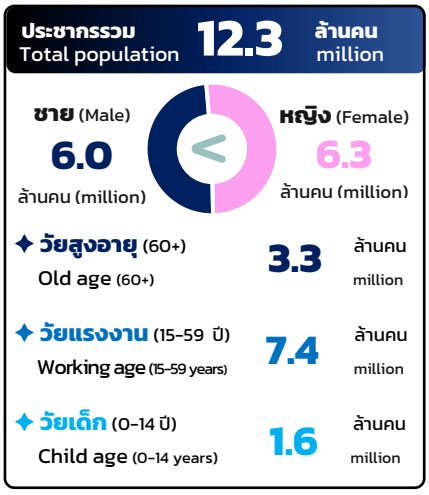

สารบัญ

		หน้า
คำนำ		iii
บทสรุปผู้บริหาร		vii
ตัวชี้วัดที่สำคัญ พ.ศ. 2503 - 2568		xv
แผนภูมิ พีระมิดประชากรทั่วราชอาณาจักร พ.ศ. 2503 - 2568		xvi
แผนภูมิ พีระมิดประชากรกรุงเทพมหานคร และภาค พ.ศ. 2568		xx
สารบัญ		
บทที่ 1	**บทนำ**	**1**
	1.1 ความเป็นมา	2
	1.2 แนวคิดหรือข้อกำหนด	4
	1.3 วัตถุประสงค์	4
	1.4 ประโยชน์ของข้อมูล	5
บทที่ 2	**ระเบียบวิธีสถิติ**	**7**
	2.1 ประชากรเป้าหมาย	8
	2.2 เวลาอ้างอิง	9
	2.3 บทนิยาม	9
	2.4 รายการข้อมูล	17
	2.5 การเก็บรวบรวมข้อมูล	17
	2.6 การประมวลผลข้อมูล	19
	2.7 ข้อจำกัดของข้อมูล	20
บทที่ 3	**ผลการสำมะโน**	**21**
	3.1 ลักษณะทางประชากร	23
	3.2 ลักษณะทางสังคมและเศรษฐกิจของประชากร	37
	3.3 การย้ายถิ่น	40
	3.4 ครัวเรือนและรูปแบบการอยู่อาศัย	42
	3.5 ประเภทและลักษณะของที่อยู่อาศัย	47
	3.6 การครอบครองที่อยู่อาศัยและที่ดิน	48

สารบัญ (ต่อ)

หน้า

ตารางสถิติ

สารบัญตารางสถิติ

ตารางประชากร -1-

ตารางเคหะ -63-

ภาคผนวก

วิธีการประเมินผล (1)

แบบสอบถาม (11)

นิยามศัพท์ทางประชากรและสูตรการคำนวณต่าง ๆ (21)

Contents

		Page
Preface		v
Executive Summary		xi
Key Indicator 1960 - 2025		xv
Figure Population Pyramids in the Whole Kingdom, 1960 - 2025		xvi
Figure Population Pyramids in Bangkok and Region, 2025		xx
Contents		
Chapter 1	**Introduction**	**49**
	1.1 Background	50
	1.2 Conceptual Framework	52
	1.3 Objective	52
	1.4 Benefits of census information	53
Chapter 2	**Statistical Methodology**	**55**
	2.1 Coverage	56
	2.2 Census day	57
	2.3 Definitions	57
	2.4 Core items of question	67
	2.5 Data collection	68
	2.6 Data processing	70
	2.7 Remarks for users	71
Chapter 3	**Major Findings**	**73**
	3.1 Demographic characteristics	75
	3.2 Socioeconomic characteristics of the population	90
	3.3 Migration	94
	3.4 Households and living arrangements	96
	3.5 Type and characteristics of dwellings	102
	3.6 Tenure residence and land	103

Contents (Cont.)

Page

Statistical tables

List of statistical tables

Population tables -1-

Housing tables -63-

Appendix

Method of estimation (6)

Questionnaire (16)

Population definitions and calculation formulas (23)

1

บทนำ



บทที่ 1 บทนำ

1.1 ความเป็นมา

การจัดทำสำมะโนประชากรนับเป็นภารกิจเชิงยุทธศาสตร์ที่สำคัญในการพัฒนาระบบข้อมูลสถิติของประเทศไทย โดยมีจุดเริ่มต้นมาจากการปฏิรูประบบการบริหารราชการแผ่นดินในรัชสมัยพระบาทสมเด็จพระจุลจอมเกล้าเจ้าอยู่หัว (รัชกาลที่ 5) ซึ่งทรงวางรากฐานการปกครองส่วนภูมิภาคแบบเทศาภิบาลและระบบทะเบียนราษฎร นำไปสู่การดำเนินการจัดทำสำมะโนประชากรครั้งแรกของประเทศเมื่อปี พ.ศ. 2452 และมีการดำเนินการต่อเนื่องใน พ.ศ. 2462, 2472, 2480 และ 2490 ซึ่งการจัดทำใน 5 ครั้งแรกนั้นอยู่ภายใต้การกำกับดูแลของกระทรวงมหาดไทย (โดยใช้คำว่า “สำมะโนครัว”) มีวัตถุประสงค์หลักเพื่อรวบรวมข้อมูลจำนวนและโครงสร้างประชากรขั้นพื้นฐานสำหรับใช้ประโยชน์ในการบริหารราชการแผ่นดิน การเกณฑ์แรงงาน และการจัดเก็บภาษีอากร

ระบบสถิติของประเทศไทยเกิดการปฏิรูปเชิงโครงสร้างครั้งใหญ่ภายหลังการประกาศใช้พระราชบัญญัติสถิติ พ.ศ. 2495 โดยมอบหมายให้หน่วยงานสถิติกลาง (ต่อมาได้รับการจัดตั้งเป็น "สำนักงานสถิติแห่งชาติ" ในปี พ.ศ. 2506 สังกัดสำนักนายกรัฐมนตรี และปัจจุบันสังกัดกระทรวงดิจิทัลเพื่อเศรษฐกิจและสังคม) เป็นหน่วยงานหลักที่มีอำนาจและหน้าที่ตามกฎหมายในการจัดทำสำมะโน ทั้งนี้ สำนักงานสถิติแห่งชาติได้ดำเนินการจัดทำสำมะโนประชากรอย่างเป็นทางการเป็นครั้งแรกในปี พ.ศ. 2503 (นับเป็นสำมะโนประชากรครั้งที่ 6 ของประเทศ) และจัดทำอย่างต่อเนื่องทุก ๆ 10 ปี ในปี ค.ศ. ที่ลงท้ายด้วย “0” หรือปี พ.ศ. ที่ลงท้ายด้วย “3” ได้แก่ พ.ศ. 2513, 2523, 2533, 2543 และ 2553 ตามหลักการและข้อเสนอแนะขององค์การสหประชาชาติ (United Nations Principles and Recommendations for Population and Housing Censuses) ที่ต้องการให้ประเทศต่าง ๆ เก็บรวบรวมข้อมูลเกี่ยวกับประชากรและลักษณะต่าง ๆ ตลอดจนสภาพ

Everyone Counts, Everyone Matters
เพราะทุกคนสำคัญ ทุกข้อมูลมีความหมาย
ร่วมสร้างอนาคตไทยให้ดีขึ้น

การอยู่อาศัยของประชากรในประเทศ เพื่อให้ประเทศมีข้อมูลโครงสร้างประชากรที่ได้มาตรฐานและสามารถเปรียบเทียบในระดับสากลได้

ตั้งแต่ปี พ.ศ. 2513 เป็นต้นมา สำนักงานสถิติแห่งชาติได้บูรณาการการจัดเก็บข้อมูลด้านเคหะและสภาพความเป็นอยู่ของครัวเรือนควบคู่ไปกับข้อมูลด้านประชากรในคราวเดียวกัน เพื่อให้ได้ภาพสะท้อนคุณภาพชีวิต สุขอนามัย และสภาวะที่อยู่อาศัยของประชากรอย่างครบวงจร โดยในปี พ.ศ. 2543 ได้เริ่มนำเทคโนโลยี Intelligent Character Recognition (ICR) เข้ามาใช้ในการอ่านและแปลงข้อมูลจากแบบสอบถามกระดาษเพื่อลดระยะเวลาและเพิ่มความแม่นยำในการบันทึกข้อมูล ต่อมาในปี พ.ศ. 2553 ได้พัฒนารูปแบบการจัดเก็บทั้งแบบนับจดและแบบแจงนับพร้อมขยายการเก็บรวบรวมข้อมูลผ่าน Web Application และการโทรศัพท์สัมภาษณ์ควบคู่ไปด้วย

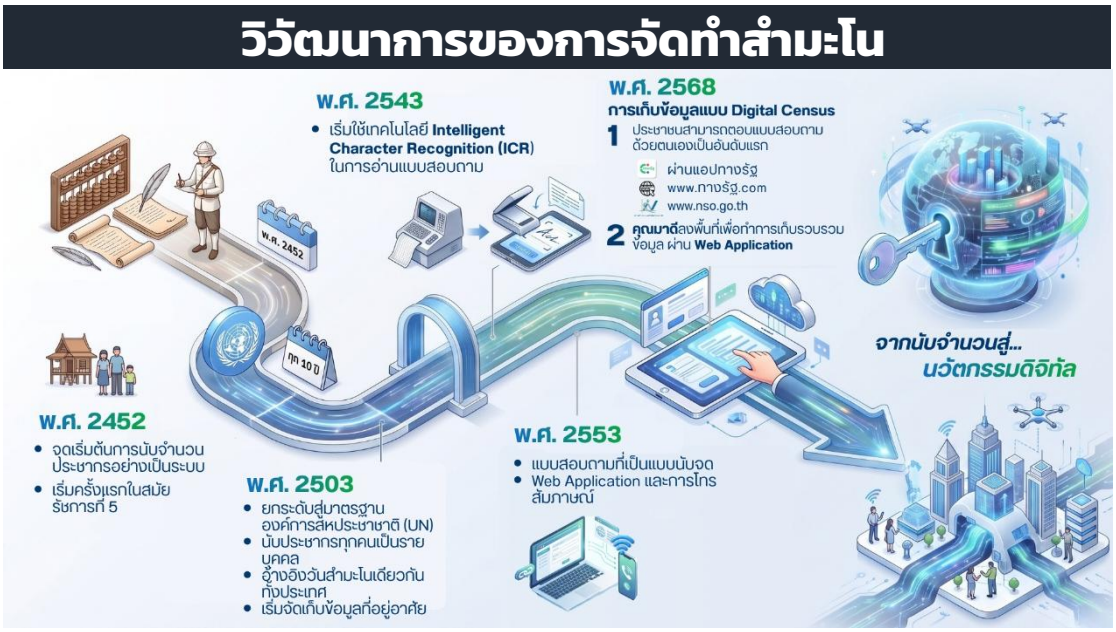

ในปี พ.ศ. 2563 ประเทศไทยและทั่วโลกต้องเผชิญกับสถานการณ์วิกฤตการแพร่ระบาดของโรคติดเชื้อไวรัสโคโรนา 2019 (COVID-19) ซึ่งส่งผลกระทบอย่างรุนแรง และเป็นอุปสรรคต่อการลงพื้นที่ปฏิบัติงานภาคสนาม สำนักงานสถิติแห่งชาติจึงเลื่อนการจัดทำสำมะโนประชากรและเคหะออกไปก่อน

1.2 แนวคิดหรือข้อกำหนด

สำหรับปี 2568 สำนักงานสถิติแห่งชาติได้จัดทำโครงการสำมะโนประชากรและเคหะ พ.ศ. 2568 นับเป็น **การจัดทำสำมะโนประชากรครั้งที่ 12 และสำมะโนเคหะครั้งที่ 6 ของประเทศไทย** ในการจัดทำสำมะโนประชากรและเคหะครั้งนี้ได้มีการปรับเปลี่ยนรูปแบบการเก็บรวบรวมข้อมูลจากวิธีแบบดั้งเดิม (Traditional census) ที่เก็บรวบรวมข้อมูลโดยใช้การส่งเจ้าหน้าที่ลงจัดเก็บข้อมูลเป็นหลัก **เป็นการเก็บรวบรวมข้อมูลในรูปแบบ Digital census** โดยให้ประชาชนตอบแบบสอบถามด้วยตนเองผ่านเครื่องมือหรือวิธีการที่เป็นดิจิทัลเป็นลำดับแรก (Digital First Approach) ทั้งนี้เพื่อเป็นการอำนวยความสะดวกให้กับประชาชนในการให้ข้อมูลได้อย่างครบถ้วน อย่างไรก็ตามสำนักงานสถิติแห่งชาติยังคงเตรียมพนักงานเก็บรวบรวมข้อมูลลงพื้นที่เพื่อจัดเก็บข้อมูลจากประชาชนที่อาจจะไม่สะดวก หรือมีปัญหา/อุปสรรค ในการตอบแบบสอบถามด้วยตนเองผ่านช่องทางดิจิทัล เพื่อเก็บรวบรวมข้อมูลให้ครบถ้วนตามหลักการและแนวคิดของการจัดทำสำมะโน

1.3 วัตถุประสงค์

01 เพื่อเก็บรวบรวมข้อมูลเกี่ยวกับจำนวน โครงสร้างอายุและเพศ การกระจายตัวของประชากร และลักษณะทางเศรษฐกิจและสังคมที่สำคัญ เช่น เพศ อายุ สัญชาติ การศึกษา สถานภาพการทำงาน เป็นต้น ของประชากรทุกคน ทุกครัวเรือนตามที่อยู่จริงในวันสำมะโน (ไม่คำนึงว่าบุคคลนั้นจะมีชื่อในทะเบียนที่อาศัยอยู่หรือไม่) รวมทั้งจำนวนและลักษณะต่าง ๆ ของที่อยู่อาศัยของประชากร

02 เพื่อให้ได้ข้อมูลโครงสร้างประชากรในการใช้เป็นข้อมูลประชากรฐานสำหรับการจัดทำการคาดประมาณประชากรของประเทศ (Population Projection)

03 เพื่อจัดทำตัวชี้วัดด้านประชากรและที่อยู่อาศัย ในการวัดการเปลี่ยนแปลงทางโครงสร้างของประชากรและที่อยู่อาศัย

Everyone Counts, Everyone Matters
เพราะทุกคนสำคัญ ทุกข้อมูลมีความหมาย
ร่วมสร้างอนาคตไทยให้ดีขึ้น

1.4 ประโยชน์ของข้อมูล

ข้อมูลจากสำมะโนประชากรและเคหะทั้งข้อมูลรายละเอียดของโครงสร้างของประชากรและที่อยู่อาศัย มีความสำคัญและเป็นประโยชน์กับทุกภาคส่วน ทั้งภาครัฐ เอกชน สถาบันการศึกษาและประชาชน สรุปได้ดังนี้

ภาครัฐ

1. ใช้ในการกำหนดนโยบาย และวางแผนการพัฒนาด้านประชากร สังคม เศรษฐกิจและสิ่งแวดล้อมของประเทศไทยได้อย่างถูกต้อง และเหมาะสมทั้งระดับประเทศและท้องถิ่น

2. ใช้ในการจัดเตรียมงบประมาณเพื่อจัดหาสาธารณูปโภคและบริการขั้นพื้นฐานต่าง ๆ ได้ตรงตามความต้องการ และจำเป็นที่แท้จริงของแต่ละพื้นที่ สอดคล้องกับจำนวนและลักษณะของประชากรตามที่อยู่อาศัยที่แท้จริง

3. ใช้เป็นข้อมูลประชากรฐานในการคาดประมาณจำนวนประชากรของประเทศในอนาคต (Population Projection)

4. ใช้ติดตามประเมินผลแผนพัฒนาเศรษฐกิจและสังคมแห่งชาติฉบับที่ 13 (พ.ศ. 2560 - 2570)

5. ใช้ในการจัดทำดัชนีชี้วัดด้านประชากรและที่อยู่อาศัย เพื่อศึกษาวิเคราะห์วิจัยต่าง ๆ

6. ใช้ประโยชน์ในทางสถิติเพื่อจัดทำกรอบตัวอย่าง (Sampling Frame) สำหรับการสำรวจต่าง ๆ และใช้เป็นฐานร่วมกับการสำรวจ ในการจัดทำตัวชี้วัดต่าง ๆ



ภาคเอกชนและสถาบันการศึกษา

1. ใช้ข้อมูลพื้นฐานเป็นเครื่องมือสำหรับการวิเคราะห์สถานการณ์ด้านประชากร เพื่อวางแผนและการตัดสินใจในการดำเนินธุรกิจ/ขยายกิจการ การออกแบบผลิตภัณฑ์/บริการ ให้เหมาะสมกับพื้นที่และประเภทกิจการ รวมทั้งกลุ่มลูกค้าหรือผู้รับบริการเป้าหมาย เช่น ข้อมูลโครงสร้างประชากร ความหนาแน่นของประชากรในพื้นที่เป้าหมาย เป็นต้น

2. นักวิชาการ นักวิจัย และสถาบันการศึกษาใช้ข้อมูลในการศึกษาวิเคราะห์วิจัยเรื่องในที่เกี่ยวข้อง



ภาคประชาชน

ประชาชนทุกเพศ ทุกกลุ่มวัยได้รับความอยู่ดีมีสุข เป็นผลมาจากนโยบายด้านต่าง ๆ ของภาครัฐและเอกชนที่วางแผนและดำเนินการได้อย่างเหมาะสม พอเพียงและทั่วถึง เช่น

1. การจัดหาสาธารณูปโภคอย่างเพียงพอและถูกสุขลักษณะ (ที่อยู่อาศัย น้ำประปา/ไฟฟ้า การบริการด้านสาธารณสุขพื้นฐาน รถประจำทาง ที่ทิ้งขยะ ฯลฯ)

2. การจัดสวัสดิการสังคมเพื่อตอบสนองความจำเป็นขั้นพื้นฐานของประชาชน เช่น การให้เด็กทุกคนมีโอกาสได้รับการศึกษาขั้นพื้นฐาน การจัดเตรียมวัคซีนสำหรับเด็กแต่ละวัยอย่างเพียงพอ การสร้างเสริมอาชีพและสวัสดิการสำหรับประชากรวัยทำงาน การจัดสวัสดิการให้เพียงพอกับกลุ่มคนด้อยโอกาสต่าง ๆ (คนชรา คนพิการ) เป็นต้น

Everyone Counts, Everyone Matters
เพราะทุกคนสำคัญ ทุกข้อมูลมีความหมาย
ร่วมสร้างอนาคตไทยให้ดีขึ้น

2

ระเบียบวิธีสถิติ



บทที่ 2 ระเบียบวิธีสถิติ

การดำเนินงานโครงการสำมะโนประชากรและเคหะ พ.ศ. 2568 ได้ประยุกต์ใช้แบบจำลองทั่วไปสำหรับกระบวนงานทางสถิติ (Generic Statistical Business Process Model: GSBPM) ของคณะกรรมาธิการเศรษฐกิจแห่งสหประชาชาติสำหรับยุโรป (The United Nations Economic Commission for Europe: UNECE) เป็นกรอบแนวทางในการดำเนินงานอย่างเป็นระบบ ครอบคลุมทั้ง 8 ขั้นตอนหลัก ได้แก่ การกำหนดความต้องการ (Specify Needs) การออกแบบ (Design) การพัฒนา (Build) การเก็บรวบรวมข้อมูล (Collect) การประมวลผล (Process) การวิเคราะห์ข้อมูล (Analyse) การเผยแพร่ข้อมูล (Disseminate) และการประเมินผล (Evaluate) เพื่อให้การดำเนินงานเป็นไปอย่างมีประสิทธิภาพ และส่งเสริมให้ข้อมูลสถิติมีคุณภาพ ถูกต้อง โปร่งใส และเป็นไปตามมาตรฐานและแนวปฏิบัติทางสถิติในระดับสากล

2.1 ประชากรเป้าหมาย

การจัดทำสำมะโนประชากรและเคหะ ได้กำหนดคุ้มรวมหรือขอบข่ายของการทำสำมะโนเพื่อกำหนดประเภทของประชากรและที่อยู่อาศัยที่ต้องเก็บรวบรวมข้อมูล ซึ่งประกอบด้วย คุ้มรวมประชากรและคุ้มรวมเคหะ ดังนี้

คุ้มรวมประชากร

01 ประชากรที่อยู่ในคุ้มรวม

1.1 คนไทยทุกคนที่อาศัยอยู่ในประเทศไทยในวันสำมะโน

1.2 คนที่มีสถานที่อยู่ปกติในประเทศไทยแต่วันสำมะโนได้ไปฝึกภาคซ้อมรบ เดินเรือทะเล หรือไปต่างประเทศชั่วคราว

1.3 เจ้าหน้าที่ฝ่ายพลเรือนและทหาร รวมทั้งคณะทูตของประเทศไทย พร้อมทั้งครอบครัว ซึ่งมีสำนักงานอยู่ในต่างประเทศ

1.4 บุคคลพลเรือนต่างด้าวที่มีสถานที่อยู่ปกติในประเทศไทย หรือบุคคลพลเรือนต่างด้าวที่เข้ามาอยู่ในประเทศไทยชั่วคราวเป็นระยะเวลาตั้งแต่ 3 เดือนขึ้นไป นับถึงวันสำมะโน

Everyone Counts, Everyone Matters
เพราะทุกคนสำคัญ ทุกข้อมูลมีความหมาย
ร่วมสร้างอนาคตไทยให้ดีขึ้น

02 ประชากรที่ไม่ได้อยู่ในคุ้มรวม

2.1 เจ้าหน้าที่ทูตและทหารของต่างประเทศพร้อมทั้งครอบครัว ซึ่งมีสำนักงานอยู่ในประเทศไทย

2.2 บุคคลพลเรือนต่างด้าวที่เข้ามาอยู่ในประเทศไทยชั่วคราวเป็นระยะเวลาไม่ถึง 3 เดือน นับถึงวันสำมะโน

2.3 ผู้อพยพหรือผู้หลบหนีเข้าเมือง ซึ่งอยู่ในค่ายอพยพที่รัฐบาลกำหนด

คุ้มรวมเคหะ

ได้แก่ สถานที่ที่ใช้เป็นที่อยู่อาศัยของประชากรทุกแห่งทั่วประเทศ (บ้าน อาคาร สิ่งปลูกสร้างทุกประเภท) ที่อยู่ในคุ้มรวมของการแจงนับประชากร

2.2 เวลาอ้างอิง

วันสำมะโน หมายถึง วันใดวันหนึ่งที่กำหนดขึ้นเพื่อใช้อ้างอิงข้อมูล เป็นการบ่งบอกเวลาที่อ้างถึงในการนับจำนวนต่าง ๆ ที่อยู่ในขอบข่ายของสำมะโน เช่น จำนวนบ้าน/ครัวเรือน/ประชากร รวมทั้งลักษณะต่าง ๆ ของประชากรและประเภทที่อยู่อาศัย เป็นต้น โดยการจัดทำสำมะโนประชากรและเคหะ พ.ศ. 2568 กำหนดให้วันที่ 1 เมษายน 2568 เป็นวันสำมะโน

2.3 บทนิยาม

2.3.1 ประเภทของครัวเรือน

โครงการสำมะโนประชากรและเคหะ พ.ศ. 2568 แบ่งประเภทครัวเรือนออกเป็น 2 ประเภท คือ

2.3.1.1 ครัวเรือนส่วนบุคคล หมายถึง ครัวเรือนของบุคคลทั่วไป ซึ่งอาจประกอบด้วยบุคคลคนเดียวหรือหลายคน อาศัยอยู่ในบ้าน/อาคาร/สิ่งปลูกสร้างหรือสถานที่อยู่เดียวกันหรือในบริเวณเดียวกัน จัดหาหรือใช้สิ่งอุปโภค บริโภคอันจำเป็นแก่การครองชีพร่วมกัน โดยบุคคลเหล่านี้อาจเป็นญาติหรือไม่เป็นญาติกันก็ได้ เช่น ครัวเรือนที่อาศัยอยู่คนเดียว หรือครัวเรือนที่มีพ่อแม่ลูกอาศัยอยู่รวมกัน หรืออาจมีญาติ คนรับใช้ คนงาน เพื่อน ๆ มาอยู่ด้วย เป็นต้น

2.3.1.2 **ครัวเรือนกลุ่มบุคคล** หมายถึง ครัวเรือนซึ่งประกอบด้วยบุคคลหลายคนประเภทเดียวกันมาอยู่รวมกันโดยมีกฎ หรือระเบียบข้อบังคับระบุไว้ให้มาอยู่รวมกัน แบ่งเป็น 2 ประเภท คือ

1) **ครัวเรือนประเภทคนงาน** หมายถึง คนงานที่อาศัยอยู่รวมกันในบริเวณโรงงานหรือในสถานที่ที่นายจ้างเป็นผู้จัดหาที่พักให้อยู่รวมกัน แยกต่างหากจากครัวเรือนนายจ้าง โดยไม่เสียค่าที่พัก และไม่คำนึงว่าจัดหาหรือใช้สิ่งอุปโภค บริโภคอันจำเป็นแก่การครองชีพร่วมกัน ให้นับคนงานรวมกันเป็น 1 ครัวเรือน

2) **ครัวเรือนสถาบัน** หมายถึง ครัวเรือนที่ประกอบด้วยบุคคลประเภทเดียวกันมาอยู่รวมกันในสถาบัน ได้แก่

- พระสงฆ์ สามเณร ชี และลูกศิษย์ที่อาศัยอยู่ในวัด สำนักสงฆ์
- นักโทษภายในเรือนจำ หรือ ในทัณฑสถาน
- นักเรียนประจำในโรงเรียนกินนอน
  (**รวม** ครูอาจารย์และเจ้าหน้าที่ซึ่งไม่ได้แยกอยู่เป็นสัดส่วนต่างหาก)
- นักศึกษาที่อยู่ในหอพักของมหาวิทยาลัย
  เช่น หอพักนักศึกษาแพทย์ หอพักนักเรียนนายร้อย เป็นต้น
- คนที่อยู่ในสถานสงเคราะห์ (**รวม** ผู้ดูแลที่ไม่ได้แยกอยู่เป็นสัดส่วนต่างหาก)
- ทหารหรือตำรวจประจำการที่อยู่ในค่าย กรม กอง (**รวม** นักเรียนทหารหรือตำรวจ, **ไม่รวม**ผู้ที่มีบ้านพักส่วนตัว)
- คนไข้ที่พักรักษาตัวอยู่ในโรงพยาบาล
- คนที่อยู่ในโรงแรม หรือ ในเกสต์เฮ้าส์
- คนที่อยู่ประจำในโรงเจ หรือ มาถือศีล
- ผู้ต้องขังในสถานีตำรวจ

} **อยู่ติดต่อกันตั้งแต่ 3 เดือนขึ้นไป**

2.3.2 หัวหน้าครัวเรือน

หมายถึง บุคคลซึ่งสมาชิกในครัวเรือน ให้การยอมรับนับถือและโดยทั่วไปเป็นผู้ที่รับผิดชอบในการปกครองหรือเป็นผู้อุปถัมภ์ในเชิงเศรษฐกิจและดูแลสวัสดิการของสมาชิกในครัวเรือน

หัวหน้าครัวเรือนไม่จำเป็นต้องเป็นเจ้าของบ้าน หรือ บิดา มารดา ของคนในครัวเรือนอาจจะเป็นผู้ใดผู้หนึ่งที่อยู่ในครัวเรือนที่ได้รับการยกย่องหรือยอมรับให้เป็นหัวหน้าครัวเรือน

2.3.3 ความเกี่ยวพันกับหัวหน้าครัวเรือน

หมายถึง ความสัมพันธ์ระหว่างบุคคลในครัวเรือนกับผู้เป็นหัวหน้าครัวเรือน ดังนี้

2.3.3.1 **ครัวเรือนส่วนบุคคล** สมาชิกในครัวเรือนจะต้องมีความสัมพันธ์อย่างใดอย่างหนึ่งกับหัวหน้าครัวเรือน ได้แก่

Everyone Counts, Everyone Matters
เพราะทุกคนสำคัญ ทุกข้อมูลมีความหมาย
ร่วมสร้างอนาคตไทยให้ดีขึ้น

1) สามีหรือภรรยา
2) บุตร
3) บุตรติดสามี/ภรรยา
4) บุตรบุญธรรม (จดทะเบียนและไม่ได้จดทะเบียนบุตรบุญธรรม)
5) บุตรเขย/บุตรสะใภ้
6) บุตรของบุตร
7) พ่อ/แม่
8) พ่อ/แม่ของสามีหรือภรรยา
9) ปู่/ย่า/ตา/ยาย
10) ลุง/ป้า/น้า/อา
11) พี่/น้อง
12) ญาติอื่น ๆ
13) ผู้อาศัย
14) คนรับใช้/ลูกจ้างในครัวเรือน หมายถึง คนที่นายจ้างได้จ้างมาเพื่อทำงานบ้านโดยเฉพาะ เช่น ทำกับข้าว ทำความสะอาดบ้าน ซักรีดเสื้อผ้า ฯลฯ
15) ลูกจ้างในธุรกิจของครัวเรือน หมายถึง คนที่นายจ้างได้จ้างมาเพื่อทำงานในธุรกิจนั้น ๆ เช่น คนงานที่ทำงานในร้านเสริมสวย คนงานในร้านอาหาร คนงานร้านขายของ คนงานที่ทำงานโรงงานต่าง ๆ หรือคนงานก่อสร้าง ฯลฯ

2.3.3.2 ครัวเรือนกลุ่มบุคคล เนื่องจากไม่กำหนดให้ผู้ใดเป็นหัวหน้าครัวเรือน ดังนั้น ทุกคนจึงถือเป็นสมาชิกครัวเรือนกลุ่มบุคคล

2.3.4 เพศกำเนิด



หมายถึง เพศที่ระบุตามเพศกำเนิด หรือเพศทางชีววิทยา ได้แก่ ชาย และหญิง

2.3.5 เพศสภาพ

หมายถึง เพศที่แต่ละบุคคลแสดงออก หรือเพศที่ระบุว่าตนเองเป็น ซึ่งอาจแตกต่างจากเพศกำเนิดได้ โดยเพศสภาพของสำมะโนครั้งนี้ ประกอบด้วย

2.3.5.1 ชาย
2.3.5.2 หญิง
2.3.5.3 อื่น ๆ เช่น เกย์ เลสเบี้ยน ดี้ ทอม/ทรานส์ ชายข้ามเพศ หญิงข้ามเพศ เป็นต้น



2.3.6 อายุ

หมายถึง อายุเต็มปีบริบูรณ์ นับถึงวันคล้ายวันเกิดครั้งสุดท้ายก่อนวันสำมะโน

2.3.7 ระดับการศึกษาสูงสุดที่เรียนจบ

หมายถึง ระดับการศึกษาสูงสุดที่สำเร็จการศึกษา (ไม่รวม วิชาชีพระยะสั้นที่ไม่สอนวิชาสามัญ เช่น ตัดผม ตัดเสื้อ ซ่อมวิทยุ ขับรถยนต์ เป็นต้น) แบ่งได้ดังนี้

2.3.7.1 ไม่เคยเรียน หมายถึง บุคคลที่ไม่เคยเข้าศึกษาในโรงเรียน หรือไม่เคยได้รับการศึกษา

2.3.7.2 ก่อนประถมศึกษา หมายถึง บุคคลที่สำเร็จการศึกษาต่ำกว่าชั้นประถมปีที่ 6 หรือ ชั้นประถมปีที่ 7 หรือชั้น ม.3 (เดิม)

2.3.7.3 ประถมศึกษา หมายถึง บุคคลที่สำเร็จการศึกษาชั้นประถมปีที่ 6 หรือชั้นประถมปีที่ 7 หรือ ชั้น ม.3 (เดิม) ขึ้นไป แต่ไม่สำเร็จระดับการศึกษาที่สูงกว่า

2.3.7.4 มัธยมศึกษาตอนต้น หมายถึง บุคคลที่สำเร็จการศึกษาตั้งแต่ชั้น ม.3 ปัจจุบัน ม.ศ.3 หรือ ม.6 (เดิม) ขึ้นไป แต่ไม่สำเร็จระดับการศึกษาที่สูงกว่า

2.3.7.5 มัธยมศึกษาตอนปลาย หมายถึง บุคคลที่สำเร็จการศึกษาประเภทสามัญศึกษาตั้งแต่ชั้น ม.6 ปัจจุบัน ม.ศ.5 หรือ ม.8 (เดิม) ขึ้นไป แต่ไม่สำเร็จระดับการศึกษาที่สูงกว่า

2.3.7.6 ปวช. หมายถึง บุคคลที่สำเร็จการศึกษาประเภทอาชีวศึกษา หรือ วิชาชีพที่เรียนต่อจากระดับมัธยมศึกษาตอนต้นหรือเทียบเท่า โดยมีหลักสูตรไม่เกิน 3 ปี หรือ บุคคลที่สำเร็จการศึกษาประเภทวิชาการศึกษา (การฝึกหัดครู) ในระดับมัธยมศึกษาตอนปลายหรือเทียบเท่าขึ้นไป แต่ไม่สำเร็จระดับการศึกษาที่สูงกว่า

2.3.7.7 อนุปริญญา/ปวส./ปวท./ปกศ. (สูง) หมายถึง บุคคลที่สำเร็จการศึกษาประเภทอาชีวศึกษา หรือ สายวิชาชีพเทคนิคที่เรียนต่อจากระดับมัธยมศึกษาตอนปลายหรือเทียบเท่า โดยภาคปกติมีหลักสูตร 2 ปี แต่ไม่สำเร็จระดับการศึกษาที่สูงกว่า

2.3.7.8 ปริญญาตรี หมายถึง บุคคลที่สำเร็จการศึกษาโดยได้รับวุฒิปริญญาตรี แต่ไม่สำเร็จระดับการศึกษาที่สูงกว่า

2.3.7.9 ปริญญาโท หมายถึง บุคคลที่สำเร็จการศึกษาโดยได้รับวุฒิปริญญาโท แต่ไม่สำเร็จระดับการศึกษาที่สูงกว่า

2.3.7.10 ปริญญาเอก หมายถึง บุคคลที่สำเร็จการศึกษาโดยได้รับวุฒิปริญญาเอก

2.3.7.11 ประกาศนียบัตรวิชาชีพที่สูงกว่า ม.ปลาย แต่ไม่ใช่อนุปริญญา หมายถึง สำเร็จการศึกษาเทียบเท่าระดับหลังมัธยมศึกษาตอนปลายที่ไม่ใช่ระดับอุดมศึกษาสายอาชีวศึกษา ไม่สามารถศึกษาต่อในระดับที่สูงขึ้นได้ เช่น โรงเรียนการไปรษณีย์ นักเรียนนายสิบทหารบก นักเรียนนายสิบตำรวจ

2.3.7.12 การศึกษาอื่น ๆ ที่ไม่สามารถจำแนกได้ หมายถึง บุคคลที่สำเร็จการศึกษาที่ไม่สามารถจำแนกระดับการศึกษาได้

2.3.8 สถานภาพการทำงาน

หมายถึง สถานะของบุคคลที่ทำงานในสถานที่ที่ทำงาน หรือธุรกิจ ซึ่งสถานภาพการทำงานสามารถจำแนกได้ ดังนี้

2.3.8.1 **นายจ้าง** หมายถึง ผู้ประกอบธุรกิจของตนเอง เพื่อหวังผลกำไร หรือส่วนแบ่ง และได้จ้าง บุคคลอื่นมาทำงานในธุรกิจในฐานะลูกจ้าง

2.3.8.2 **ผู้ทำงานส่วนตัวโดยไม่มีลูกจ้าง** หมายถึง ผู้ประกอบธุรกิจของตนเองโดยลำพังผู้เดียว หรืออาจมีบุคคลอื่นมาร่วมกิจการด้วย เพื่อหวังผลกำไรหรือส่วนแบ่ง และไม่ได้จ้างลูกจ้างที่เป็นการจ้างบนพื้นฐานของความต่อเนื่อง เพื่อมาทำงานให้ในระหว่างคาบเวลาอ้างอิง แต่สามารถจ้างลูกจ้างที่ไม่ใช่การจ้างงาน อย่างต่อเนื่องได้ แต่อาจมีสมาชิกในครัวเรือน หรือผู้ฝึกงานมาช่วยทำงานโดยไม่ได้รับค่าจ้าง หรือค่าตอบแทน อย่างอื่นสำหรับงานที่ทำ

2.3.8.3 **ผู้ช่วยธุรกิจในครัวเรือนโดยไม่ได้รับค่าจ้าง** หมายถึง ผู้ที่ช่วยทำงานโดยไม่ได้รับค่าจ้างในไร่นาเกษตร หรือในธุรกิจของสมาชิกในครัวเรือน

2.3.8.4 **ลูกจ้าง** หมายถึง ผู้ที่ทำงาน โดยได้รับค่าจ้างเป็นรายเดือน รายสัปดาห์ รายวัน รายชิ้น หรือเหมาจ่าย ค่าตอบแทนที่ได้รับจากการทำงาน อาจจะเป็นเงินหรือสิ่งของบนพื้นฐานของความต่อเนื่อง

- **ลูกจ้างรัฐบาล** หมายถึง ข้าราชการ พนักงานราชการ พนักงานเทศบาล พนักงานองค์การบริหาร ส่วนจังหวัด เจ้าหน้าที่องค์การระหว่างประเทศ ตลอดจนลูกจ้างประจำ และ ลูกจ้างชั่วคราวของรัฐบาล
- **ลูกจ้างรัฐวิสาหกิจ** หมายถึง ผู้ที่ทำงานให้กับหน่วยงานรัฐวิสาหกิจ
- **ลูกจ้างเอกชน** หมายถึง ผู้ที่ทำงานให้กับเอกชน หรือธุรกิจของเอกชน รวมทั้งผู้ที่รับจ้างทำงานบ้าน

2.3.8.5 **สมาชิกของการรวมกลุ่ม** หมายถึง กลุ่มคนที่มาร่วมกันทำงาน โดยมีวัตถุประสงค์เพื่อพึ่งตนเอง และช่วยเหลือซึ่งกันและกัน สมาชิกแต่ละคนมีความเท่าเทียมกันในการกำหนดการทำงานทุกขั้นตอนไม่ว่าเป็น การลงทุน การขาย งานอื่น ๆ ของกิจการที่ทำ ตลอดจนการแบ่งรายได้ให้แก่สมาชิกตามที่ตกลงกัน (การรวมกลุ่ม ดังกล่าวอาจจดทะเบียนจัดตั้งในรูปของสหกรณ์หรือไม่ก็ได้)

2.3.8.6 **ไม่ทำงาน** หมายถึง ผู้ที่ไม่ได้ประกอบอาชีพใด ๆ

2.3.8.7 **กำลังศึกษา** หมายถึง ผู้ที่กำลังเรียนหนังสือ

2.3.9 การย้ายถิ่น

หมายถึง ผู้ย้ายสถานที่อยู่อาศัยจาก อบต.หนึ่ง หรือเขตเทศบาลหนึ่ง หรือจากต่างประเทศ ซึ่งเป็นที่อยู่อาศัยครั้งสุดท้าย มายังอีก อบต. หนึ่ง หรือเขตเทศบาลหนึ่ง ซึ่งเป็นที่อยู่ปัจจุบัน

การเปลี่ยนเขตเทศบาล หรือ อบต. อันเนื่องมาจากการขยายเขตเทศบาลหรือเปลี่ยนเขตการปกครอง โดยที่บุคคลหรือครัวเรือนนั้นยังอยู่ประจำที่เดิมและการย้ายสถานที่อยู่อาศัยในกรุงเทพมหานคร และย้ายภายในเมืองพัทยา **ไม่นับว่าเป็นการย้ายถิ่น**

2.3.10 ที่อยู่อาศัยของครัวเรือน

หมายถึง สถานที่ที่ครัวเรือนใช้เป็นที่อยู่อาศัย อาจเป็นส่วนหนึ่งของบ้าน หรือบ้านหลายหลังที่อยู่ในบริเวณเดียวกัน รวมทั้งพื้นที่สาธารณะที่มีครัวเรือนใช้เป็นที่อยู่อาศัยเป็นประจำ

2.3.11 ประเภทของที่อยู่อาศัย

หมายถึง ลักษณะของสถานที่ที่ครัวเรือนใช้เป็นที่อยู่อาศัยของบุคคลในครัวเรือนเดียวกัน ได้แก่

2.3.11.1 บ้านเดี่ยว หมายถึง บ้านที่ปลูกอยู่หลังเดียวโดด ๆ ไม่มีส่วนใดติดกับบ้านหลังอื่น หรืออาจเป็นบ้านที่ปลูกอยู่หลายหลัง ภายในบริเวณรั้วเดียวกัน และเป็นที่อยู่อาศัยของบุคคลภายในครัวเรือน **รวม** เรือนทรงไทย ที่ประกอบด้วย เรือนหลายหลังเชื่อมต่อด้วยชาน และเป็นที่อยู่อาศัยของครัวเรือนเดียวกัน หรือหากเรือนแต่ละหลังนั้นเป็นที่อยู่อาศัยของแต่ละครัวเรือนก็ถือว่าเป็นบ้านเดี่ยวเช่นเดียวกัน

2.3.11.2 ทาวน์เฮ้าส์/บ้านแฝด/ทาวน์โฮม หมายถึง ตึกที่ปลูกติดต่อกันตั้งแต่ 2 หน่วยขึ้นไป โดยมีฝาร่วมกันด้านหนึ่งหรือสองด้านขึ้นไป อาจเป็นบ้านชั้นเดียวหรือหลายชั้นก็ได้ ตัวตึกอยู่ลึกเข้ามาจากริมถนน บริเวณที่ว่างหน้าบ้านอาจใช้เป็นที่จอดรถ หรือทำประโยชน์อย่างอื่น

2.3.11.3 คอนโดมิเนียม หมายถึง อาคารสูงหลายชั้น คล้ายอพาร์ตเมนต์ แต่ขายเป็นห้องชุด (กรรมสิทธิ์ส่วนบุคคล) ภายนอกดูหรูหรา มีพื้นที่ส่วนกลาง เช่น สระว่ายน้ำ ฟิตเนส ที่จอดรถ มีระบบรักษาความปลอดภัย เช่น คีย์การ์ด กล้องวงจรปิด

2.3.11.4 แมนชั่น ในไทยมักหมายถึงอพาร์ทเม้นท์ให้เช่าที่ดูดีและขนาดห้องกว้างกว่าปกติ มักเป็นอาคารสูง 5-10 ชั้น แต่ไม่ใหญ่เท่าคอนโด มีสิ่งอำนวยความสะดวกในระดับหนึ่ง เช่น ลิฟต์ ระบบรักษาความปลอดภัย

2.3.11.5 แฟลต เป็นอาคารเตี้ยกว่า (2-5 ชั้น) ส่วนใหญ่เป็นที่พักอาศัยราคาประหยัด หน้าตาเรียบง่าย ไม่มีสิ่งอำนวยความสะดวกมาก ส่วนใหญ่มักเป็นของหน่วยงานรัฐ เช่น แฟลตตำรวจ แฟลตข้าราชการ

Everyone Counts, Everyone Matters
เพราะทุกคนสำคัญ ทุกข้อมูลมีความหมาย
ร่วมสร้างอนาคตไทยให้ดีขึ้น

2.3.11.6 อพาร์ทเม้นท์ มีลักษณะคล้ายคอนโด แต่ไม่มีการขายขาด (ให้เช่าเท่านั้น) ภายนอกอาจดูเรียบง่ายกว่าคอนโด แต่บางแห่งก็หรูหรา อาจมีหรือไม่มีพื้นที่ส่วนกลาง ขึ้นอยู่กับระดับราคา

2.3.11.7 ตึกแถว/ห้องแถว/เรือนแถว หมายถึง ตึก หรือห้อง หรือเรือนที่ใช้เป็นที่อยู่อาศัยของครัวเรือน ปลูกติดต่อกันตั้งแต่ 2 หน่วยขึ้นไป เรียงติดกันเป็นแถว โดยมีฝาร่วมกันด้านหนึ่งหรือสองด้านขึ้นไป อาจจะเป็นชั้นเดียวหรือหลายชั้นก็ได้

2.3.11.8 หอพักทั่วไป (หอพักนักศึกษา) หมายถึง สถานที่ให้เช่าพักเชิงพาณิชย์ที่มีนักเรียนหรือนักศึกษา ที่มีอายุไม่เกิน 25 ปี และศึกษาอยู่ไม่เกินระดับปริญญาตรี เปิดให้เข้าพักตั้งแต่ 5 คนขึ้นไป มีการเรียกเก็บค่าตอบแทนจากผู้ขอพัก และไม่ใช่หอพักที่ดำเนินการโดยสถานศึกษา ส่วนมากหอพักจะมีขนาดเล็กและราคาค่าเช่าถูกกว่าอพาร์ทเม้นท์

2.3.11.9 ห้องภายในบ้าน หมายถึง ห้องที่ใช้เป็นที่อยู่อาศัยของครัวเรือนใดครัวเรือนหนึ่ง บ้าน 1 หลัง อาจมีครัวเรือนอาศัยอยู่มากกว่าหนึ่งครัวเรือน อาจมีห้องครัว ห้องน้ำของตนเองหรือไม่ก็ได้

2.3.11.10 ห้องภายในสำนักงาน หมายถึง ห้องหนึ่งหรือหลายห้องในส่วนหนึ่งของอาคารหรือสำนักงาน หรือโกดังเก็บของ ซึ่งใช้เป็นที่อยู่อาศัยของครัวเรือน เช่น ห้องพักอาศัยของยามในสำนักงาน โรงเก็บไม้ที่คนงานใช้เป็นที่อยู่อาศัย ฯลฯ

2.3.11.11 เรือ แพ รถ หมายถึง เรือ แพ รถ หรือตู้คอนเทนเนอร์ ที่ใช้เป็นที่อยู่อาศัยของครัวเรือน

2.3.11.12 อยู่อาศัยส่วนบุคคลประเภทอื่น หมายถึง ที่อยู่อาศัยของครัวเรือนที่ไม่อาจจำแนกเข้าอยู่ในลักษณะใดลักษณะหนึ่งข้างต้นได้ เช่น ที่สาธารณะ ถ้ำ ใต้สะพาน ฯลฯ

2.3.12 ลักษณะของที่อยู่อาศัย

หมายถึง ที่อยู่อาศัยซึ่งจำแนกได้ตามวัสดุที่ใช้ในการก่อสร้างที่อยู่อาศัยเป็นส่วนใหญ่ โดยแยกออกเป็น

2.3.12.1 ตึก หมายถึง สิ่งปลูกสร้างซึ่งใช้คอนกรีต คอนกรีตบล็อก คอนกรีตอัดแผ่น อิฐฉาบปูนหรืออิฐไม่ได้ฉาบปูน

2.3.12.2 ไม้ หมายถึง สิ่งปลูกสร้างซึ่งใช้ไม้ในการก่อสร้างเป็นส่วนใหญ่

2.3.12.3 ครึ่งตึกครึ่งไม้ หมายถึง บ้านชั้นล่างเป็นอิฐฉาบปูน หรือคอนกรีต ส่วนชั้นบนเป็นไม้หรือส่วนหนึ่งเป็นตึกอีกส่วนหนึ่งเป็นไม้ในสัดส่วนที่เท่าเทียมกัน รวม บ้านที่ชั้นล่างเป็นตึกด้านบนใช้ฝ้าเซลโลกรีต

2.3.12.4 ใช้วัสดุไม่ถาวรในท้องถิ่น หมายถึง บ้านที่ใช้วัสดุไม่ถาวรในการก่อสร้างทั้งหมดหรือส่วนใหญ่ได้แก่ วัสดุที่หาได้ตามท้องถิ่น เช่น ไม้ไผ่ ใบจาก แฝก ใบตองตึง ไม้รวก เป็นต้น

2.3.12.5 ใช้วัสดุใช้แล้ว/วัสดุเหลือใช้ หมายถึง บ้านที่ใช้วัสดุที่ใช้ประโยชน์อย่างอื่นมาแล้ว เช่น หีบ ลัง เศษไม้ สังกะสีใช้แล้ว แผ่นป้ายโฆษณา เป็นต้น

2.3.13 ลักษณะการครอบครองที่อยู่อาศัยของคนในครัวเรือน (ไม่รวมที่ดิน)



หมายถึง กรรมสิทธิ์ในที่อยู่อาศัยของครัวเรือน โดยการเป็นเจ้าของ เช่าซื้อ เช่า หรืออยู่ โดยไม่เสียค่าเช่า เพราะเป็นส่วนหนึ่งของค่าจ้างแรงงานหรือเจ้าของให้อยู่เปล่า

2.3.13.1 เจ้าของ หมายถึง การที่ครัวเรือนมีกรรมสิทธิ์ในที่อยู่อาศัยโดยถูกต้องตามกฎหมาย ซึ่งอาจจะมีภาระการผ่อนชำระหรือไม่ก็ได้



2.3.13.2 เช่าซื้อ หมายถึง การที่ครัวเรือนยังไม่มีกรรมสิทธิ์ในที่อยู่อาศัย ซึ่งจะได้กรรมสิทธิ์ก็ต่อเมื่อชำระเงินครบแล้ว

2.3.13.3 เช่า หมายถึง คนในครัวเรือนนั้นอยู่อาศัยโดยไม่ได้เป็นเจ้าของหรือเช่าซื้อ และต้องเสียค่าตอบแทนให้แก่เจ้าของที่อยู่อาศัยเป็นค่าเช่า

2.3.13.4 อยู่โดยไม่เสียค่าเช่า

1) เพราะเป็นส่วนหนึ่งของค่าจ้างแรงงาน ได้แก่ บ้านพักข้าราชการ บ้านพักยาม บ้านพักในโรงงาน บ้านพักครู บ้านพักพนักงานรถไฟ บ้านพักทหารและตำรวจ หรือบ้านของหน่วยราชการ หรือบริษัทเอกชนเช่า เพื่อให้ข้าราชการหรือพนักงานอยู่อาศัย ฯลฯ รวมทั้งที่อยู่อาศัยในสำนักงาน อาคารด้วย
2) ให้อยู่เปล่า หมายถึง การอยู่ ณ ที่อยู่อาศัยแห่งนั้นโดยไม่ต้องจ่ายค่าเช่าหรือค่าตอบแทนใด ๆ ทั้งสิ้น เช่น อยู่กับพ่อแม่ ญาติ เพื่อน เป็นต้น

2.3.14 ลักษณะการครอบครองที่ดินที่เป็นที่ตั้งของที่อยู่อาศัย

หมายถึง คนในครัวเรือนนั้นมีสิทธิ์ในการครอบครองที่ดิน ได้แก่

2.3.14.1 เจ้าของ หมายถึง คนในครัวเรือนนั้นมีกรรมสิทธิ์ในที่ดิน โดยถูกต้องตามกฎหมาย

2.3.14.2 เช่าซื้อที่ดิน หมายถึง การซื้อที่ดินโดยผ่อนชำระเงินเป็นรายเดือนหรือเป็นงวด ๆ ตามสัญญาที่ตกลงกัน

2.3.14.3 เช่า หมายถึง การปลูกสร้างที่อยู่อาศัยในที่ดินของผู้อื่น โดยเสียค่าตอบแทน ให้แก่เจ้าของที่ดิน

2.3.14.4 ไม่เสียค่าเช่าที่ดิน หมายถึง เจ้าของที่ดินอนุญาตให้ปลูกสร้างที่อยู่อาศัยโดยไม่เสียค่าเช่า รวมทั้งการเข้าอยู่อาศัยในที่ดินของผู้อื่น ที่ดินป่าสงวน หรือที่สาธารณะประโยชน์ ฯลฯ

2.3.14.5 อื่น ๆ ได้แก่ เจ้าของที่อยู่อาศัยที่อยู่บนเรือ แพ ซึ่งไม่อาศัยบนที่ดิน

Everyone Counts, Everyone Matters
เพราะทุกคนสำคัญ ทุกข้อมูลมีความหมาย
ร่วมสร้างอนาคตไทยให้ดีขึ้น

2.4 รายการข้อมูล

01

ข้อมูลเกี่ยวกับประชากร ได้แก่ คำนำหน้าชื่อ ชื่อตัวและชื่อสกุล ความเกี่ยวพันกับหัวหน้าครัวเรือน เพศกำเนิด เพศสภาพ เดือนและปีเกิด อายุ สัญชาติ ระดับการศึกษาสูงสุดที่เรียนจบ สถานภาพการทำงาน การมีชื่อในทะเบียนบ้าน ระยะเวลาการอยู่อาศัย ลักษณะการย้ายถิ่น และเหตุผลในการย้ายถิ่น

ข้อมูลเกี่ยวกับเคหะ ได้แก่ ที่อยู่ ประเภทของบ้าน/อาคาร/สิ่งปลูกสร้าง ลักษณะของบ้าน/อาคาร/สิ่งปลูกสร้างที่ใช้เป็นที่อยู่อาศัย ลักษณะการครอบครองที่อยู่อาศัยของคนในครัวเรือน และลักษณะการครอบครองที่ดินที่เป็นที่ตั้งของที่อยู่อาศัย

02

2.5 การเก็บรวบรวมข้อมูล

2.5.1 วิธีการเก็บรวบรวมข้อมูล

การเก็บรวบรวมข้อมูลโครงการสำมะโนประชากรและเคหะ พ.ศ. 2568 ประกอบด้วย

การตอบแบบสอบถามออนไลน์ด้วยตนเอง โดยให้ประชาชนตอบแบบสอบถามด้วยตนเองผ่าน Web Application โดยสามารถตอบแบบสอบถามผ่านช่องทางที่กำหนด

ตอบแบบสอบถามด้วยตนเอง
1. Application “ทางรัฐ”
2. เว็บไซต์ ทางรัฐ (ทางรัฐ.com)
3. เว็บไซต์ สำนักงานสถิติแห่งชาติ (www.nso.go.th)

การเก็บรวบรวมข้อมูลโดยพนักงานเก็บรวบรวมข้อมูล สำหรับครัวเรือนที่ไม่สะดวกหรือมีปัญหา/อุปสรรคในการตอบแบบสอบถามด้วยตนเองผ่านช่องทางดิจิทัล หรือในพื้นที่ที่ไม่มีสัญญาณอินเทอร์เน็ต



2.5.2 คาบเวลาปฏิบัติงาน

2.5.2.1 การตอบแบบสอบถามออนไลน์ด้วยตนเอง วันที่ 1 – 20 เมษายน 2568

2.5.2.2 การเก็บรวบรวมข้อมูลโดยพนักงานเก็บรวบรวมข้อมูล วันที่ 21 เมษายน - 19 มิถุนายน 2568 สำหรับครัวเรือนที่ไม่สะดวก หรือมีปัญหา/อุปสรรคในการตอบแบบสอบถามด้วยตนเองผ่านช่องทางดิจิทัล หรือในพื้นที่ที่ไม่มีสัญญาณอินเทอร์เน็ต

- ครั้งที่ 1 ขยายเป็น 21 เมษายน - 15 กรกฎาคม 2568
- ครั้งที่ 2 ให้สำนักงานสถิติจังหวัดจัดทำหนังสือขอขยายคาบแต่ไม่เกินวันที่ 31 กรกฎาคม 2568

2.5.3 เครื่องมือที่ใช้ในการเก็บรวบรวมข้อมูล

การเก็บรวบรวมข้อมูลใช้แบบสอบถาม ดำเนินการผ่าน 2 ช่องทาง คือ การให้ประชาชนตอบแบบสอบถามด้วยตนเองผ่านระบบออนไลน์ แอปพลิเคชัน เว็บไซต์ "ทางรัฐ" และเว็บไซต์สำนักงานสถิติแห่งชาติ ควบคู่กับการลงพื้นที่ของพนักงานเก็บรวบรวมข้อมูล ซึ่งจะบันทึกข้อมูลผ่านแท็บเล็ตของสำนักงานสถิติแห่งชาติ เพื่อช่วยอำนวยความสะดวกแก่ครัวเรือนที่ไม่สะดวกตอบด้วยตนเองและสำหรับประชาชนที่อยู่ในพื้นที่ไม่มีสัญญาณอินเทอร์เน็ต จะบันทึกด้วยแบบสอบถามกระดาษและนำมาบันทึกโดยพนักงานเก็บรวบรวมข้อมูล ทำให้ได้ข้อมูลที่ถูกต้องและครอบคลุมทุกพื้นที่

2.5.4 การควบคุมคุณภาพงานสนาม

2.5.4.1 การตรวจสอบคุณภาพข้อมูลขั้นการเก็บรวบรวมข้อมูล

สำนักงานสถิติแห่งชาติดำเนินการตรวจสอบคุณภาพข้อมูล (Quality Control) สำมะโนประชากรและเคหะ พ.ศ. 2568 ในขั้นตอนการเก็บรวบรวมข้อมูล เพื่อให้ข้อมูลมีคุณภาพ น่าเชื่อถือ และเป็นที่ยอมรับ

การตรวจสอบคุณภาพข้อมูล ขั้นการเก็บรวบรวมข้อมูลโครงการสำมะโนประชากรและเคหะ พ.ศ. 2568 ดำเนินการในทุกจังหวัดทั่วประเทศ โดยให้เจ้าหน้าที่วิชาการทำการตรวจสอบคุณภาพข้อมูลของพนักงานเก็บรวบรวมข้อมูลในเขตแจงนับที่ถูกสุ่มเป็นตัวอย่าง จำนวนทั้งสิ้น 7,660 EA โดยแต่ละเขตปฏิบัติงานจะทำการตรวจสอบ EA ละ 3 บ้าน (ถ้าบ้านที่มีมากกว่า 1 ครัวเรือนให้สังเกตการณ์เพียงครัวเรือนเดียว) ทั้งนี้ ในแต่ละเขตแจงนับตัวอย่างจะต้อง**ไม่ใช้พนักงานเก็บรวบรวมข้อมูลซ้ำกัน** การสังเกตการณ์ดังกล่าวจะดำเนินการตามหลักเกณฑ์และคู่มือการปฏิบัติงานสนามโครงการสำมะโนประชากรและเคหะ พ.ศ. 2568 โดยเจ้าหน้าที่วิชาการจะติดตามตรวจสอบทุกขั้นตอนและทุกข้อคำถาม เพื่อตรวจสอบว่าพนักงานเก็บรวบรวมข้อมูลมี

ความเข้าใจเกี่ยวกับขั้นตอนการปฏิบัติงาน คุ้มรวม คำนิยาม ประเภทของบ้าน/อาคาร/สิ่งปลูกสร้าง และการจำแนกครัวเรือนอย่างถูกต้อง

2.5.4.2. วิธีการสำรวจภายหลังการแจงนับ (Post Enumeration Survey : PES)

หลังจากที่เก็บรวบรวมข้อมูลสำมะโนประชากรและเคหะเสร็จสิ้นแล้ว สำนักงานสถิติแห่งชาติได้จัดทำการประเมินคุณภาพของข้อมูลด้วยวิธีการสำรวจภายหลังการแจงนับ (Post Enumeration Survey : PES) โดยทำการเลือกพื้นที่ตัวอย่างจำนวนหนึ่ง แล้วส่งพนักงานแจงนับซึ่งเป็นคนละชุดกับชุดที่ปฏิบัติงานสำมะโนประชากรและเคหะออกไปปฏิบัติงานสำรวจซ้ำบางรายการที่สำคัญที่เลือกขึ้นมาจากรายการที่แจงนับในโครงการสำมะโนประชากรและเคหะ จากนั้นจึงนำแบบสอบถามที่ได้จากการทำ PES และสำมะโนประชากรและเคหะ มาสอบเทียบข้อมูล (Matching) แล้วนำผลที่ได้จากการสอบเทียบไปวิเคราะห์ เพื่อประเมินคุณภาพ หรือวัดความครบถ้วนของข้อมูลที่ได้จากการทำสำมะโน ตลอดจนสาเหตุของความไม่ครบถ้วนหรือความคลาดเคลื่อนของคุ้มรวมและความคลาดเคลื่อนของเนื้อหา ซึ่งมีขนาดตัวอย่างทั้งสิ้น 720 EA กระจายอยู่ในทุกจังหวัดทั่วประเทศ แผนการเลือก EA ตัวอย่างที่ใช้เป็นแบบ Stratified Systematic Sampling และเขตแจงนับเป็นหน่วยตัวอย่างการปฏิบัติงานการสำรวจภายหลังการแจงนับ (PES) โครงการสำมะโนประชากรและเคหะ พ.ศ. 2568 ใช้วิธีการสัมภาษณ์โดยใช้อุปกรณ์ดิจิทัล เช่น Smart Phone, Tablet ในการปฏิบัติงาน ซึ่งพนักงานสำรวจภายหลังการแจงนับเป็นข้าราชการและพนักงานราชการของกองบริหารจัดเก็บข้อมูลสถิติและสำนักงานสถิติจังหวัดทุกจังหวัด ซึ่งพนักงานสำรวจภายหลังการแจงนับต้องเป็นคนละคนกับที่ปฏิบัติงานโครงการสำมะโนประชากรและเคหะ พ.ศ. 2568

2.6 การประมวลผลข้อมูล

ภายหลังจากการเก็บรวบรวมข้อมูลสำมะโนประชากรและเคหะแล้ว ข้อมูลที่ได้รับจากภาคสนามจะถูกส่งเข้าระบบประมวลผลข้อมูล เพื่อดำเนินการตรวจสอบ ความครบถ้วน ความถูกต้อง และความสอดคล้องของข้อมูล ก่อนนำไปจัดทำเป็นข้อมูลสถิติในระดับต่าง ๆ ทั้งนี้ การประมวลผลข้อมูลได้ดำเนินการตามขั้นตอนและหลักเกณฑ์ที่กำหนดไว้ล่วงหน้า เพื่อให้ผลการสำมะโน มีความน่าเชื่อถือ สามารถเปรียบเทียบได้ และสอดคล้องกับมาตรฐานทางสถิติ

ขั้นตอนการประมวลผลข้อมูลประกอบด้วย การตรวจสอบความครบถ้วนของข้อมูล การตรวจสอบความถูกต้องของรหัสและค่าที่บันทึก การตรวจสอบความสอดคล้องระหว่างรายการคำถาม เช่น อายุ เพศ การศึกษา ตลอดจนข้อมูลด้านที่อยู่อาศัยและสภาพการอยู่อาศัย ด้วยระบบบรรณาธิกรข้อมูลสำมะโนประชากรและเคหะ พ.ศ. 2568 ซึ่งบรรจุเงื่อนไขการตรวจสอบ

ความแนบนัยของข้อมูล และสามารถระบุรายการข้อมูลที่มีความผิดปกติและต้องดำเนินการตรวจสอบ และแก้ไขด้วยเจ้าหน้าที่บรรณาธิกรข้อมูล สำหรับข้อมูลสูญหายในบางข้อถามจะใช้วิธี NearestNeighbor Imputation Methodology (NIM) ด้วยโปรแกรม CANCEIS เพื่อทดแทนค่าข้อมูลที่สูญหาย และช่วยลดอคติในการจัดการข้อมูลสูญหายด้วยเจ้าหน้าที่

หลังจากข้อมูลผ่านการตรวจสอบความครบถ้วน ถูกต้อง และความแนบนัยของข้อมูลแล้ว จากนั้นจึงจัดทำแฟ้มข้อมูลขั้นสุดท้ายสำหรับการจัดทำรายงาน โดยนำเสนอข้อมูลสถิติ เพื่อไม่ให้สามารถ ระบุตัวบุคคลหรือครัวเรือนรายใดรายหนึ่งได้

2.7 ข้อจำกัดของข้อมูล

> “ข้อมูลสถิติที่นำเสนอในรายงานฉบับนี้ ได้จากการประมวลผลข้อมูลของประเทศ โดยในตารางสถิติบางตารางผลรวมของแต่ละจำนวนอาจไม่เท่ากับยอดรวม และข้อมูลในแต่ละตารางอาจมีความแตกต่างกัน เนื่องจากข้อมูลแต่ละจำนวนได้มีการปัดเศษโดยอิสระจากกัน สำหรับข้อมูลของครัวเรือน (ภาคเคหะ) เป็นการนำเสนอเฉพาะข้อมูลของครัวเรือนส่วนบุคคลเท่านั้น”

Everyone Counts, Everyone Matters
เพราะทุกคนสำคัญ ทุกข้อมูลมีความหมาย ร่วมสร้างอนาคตไทยให้ดีขึ้น

3

ผลการสำมะโน



บทที่ 3 ผลการสำมะโน

ภาคประชากร



ประเทศไทย ตั้งอยู่บนคาบสมุทรอินโดจีนในภาคเอเชียตะวันออกเฉียงใต้ มีพื้นที่ทั้งหมดประมาณ 513,120 ตารางกิโลเมตร มีอาณาเขตติดต่อกับประเทศสาธารณรัฐแห่งสหภาพเมียนมา และประเทศสาธารณรัฐประชาธิปไตยประชาชนลาวทางด้านเหนือ ประเทศกัมพูชาและประเทศสาธารณรัฐประชาธิปไตยประชาชนลาวทางด้านตะวันออก ประเทศสาธารณรัฐแห่งสหภาพเมียนมาและมหาสมุทรอินเดียทางด้านตะวันตก ประเทศมาเลเซียทางด้านใต้ โดยประเทศไทยตั้งอยู่ในเขตร้อน มีอุณหภูมิค่อนข้างร้อนในฤดูร้อน มีฝนตกเกือบทั่วไป แบ่งเป็น 3 ฤดู คือ ฤดูร้อน ฤดูฝน และฤดูหนาว

ในปี พ.ศ. 2568 ประเทศไทยแบ่งตามเขตการปกครองเป็น 76 จังหวัด 878 อำเภอ 7,255 ตำบล 74,956 หมู่บ้าน 2,082 เทศบาล และ 5,693 องค์การบริหารส่วนตำบล (อบต.) นอกจากนี้ มีการปกครองท้องถิ่นรูปแบบพิเศษ จำนวน 2 แห่ง คือกรุงเทพมหานคร และ เมืองพัทยา ซึ่งกรุงเทพมหานครมี 50 เขต

Everyone Counts, Everyone Matters
เพราะทุกคนสำคัญ ทุกข้อมูลมีความหมาย
ร่วมสร้างอนาคตไทยให้ดีขึ้น

3.1 ลักษณะทางประชากร

3.1.1 จำนวนประชากรและการกระจายตัวของประชากร

ในช่วงกว่า 6 ทศวรรษที่ผ่านมา (พ.ศ. 2503 – 2568) จำนวนประชากรที่อยู่อาศัยในประเทศไทยมีแนวโน้มเพิ่มขึ้นอย่างต่อเนื่อง จาก 26.3 ล้านคน ในปี พ.ศ. 2503 เพิ่มเป็น 65.9 ล้านคน ในปี พ.ศ. 2553 และเพิ่มขึ้นเป็น 70.3 ล้านคน ในปี พ.ศ. 2568 หรือเพิ่มขึ้นเกือบ 2.7 เท่าจากปี พ.ศ. 2503 แต่เป็นการเพิ่มขึ้นในอัตราที่ชะลอตัวลงอย่างเห็นได้ชัดและต่ำที่สุดในประวัติศาสตร์ โดยอัตราเพิ่มประชากรมีทิศทางลดลงอย่างต่อเนื่องตั้งแต่ปี พ.ศ. 2503 เป็นต้นมา จากร้อยละ 3.15 เหลือเพียงร้อยละ 0.42 ในปี พ.ศ. 2568 ซึ่งเป็นผลมาจากการเปลี่ยนแปลงทางประชากร (Demographic transition) ที่จำนวนเด็กเกิดใหม่ลดลงอย่างต่อเนื่อง

ภาพ 3.1 อัตราเพิ่มประชากร พ.ศ. 2503 - 2568

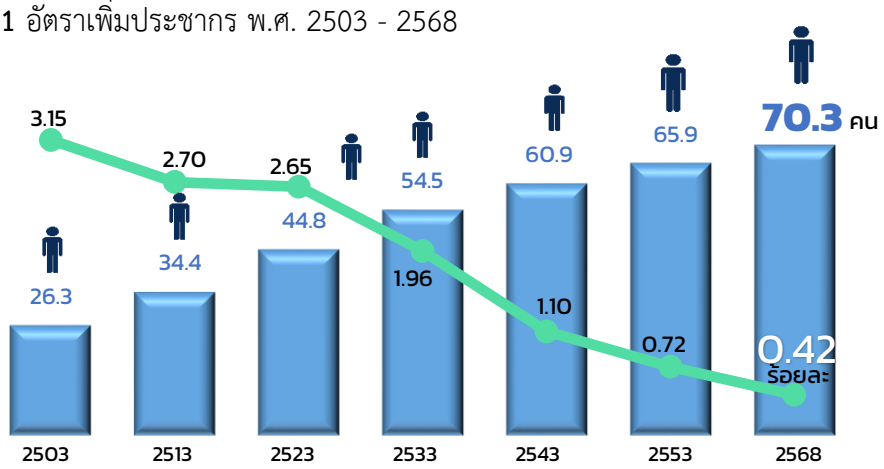

จากผลการจัดทำสำมะโนประชากรและเคหะ พ.ศ. 2568 พบว่า ประเทศไทยมีการเปลี่ยนแปลงโครงสร้างประชากรอย่างมีนัยสำคัญ โดยพีระมิดประชากรแสดงให้เห็นการเปลี่ยนแปลงโครงสร้างประชากรจากสังคมเด็กไปสู่สังคมสูงอายุอย่างชัดเจน ลักษณะเด่นของโครงสร้างประชากรในปัจจุบันคือ ฐานของพีระมิดมีขนาดแคบลง ซึ่งเป็นผลมาจากจำนวนเด็กเกิดใหม่ที่ลดลงอย่างต่อเนื่อง ในขณะที่ส่วนบนของพีระมิดขยายกว้างขึ้นอย่างเห็นได้ชัด อันเนื่องมาจากความก้าวหน้าทางการแพทย์ การสาธารณสุข และคุณภาพชีวิตที่ดีขึ้น ส่งผลให้คนไทยมีอายุขัยเฉลี่ยยืนยาวขึ้น นอกจากนี้ ด้านโครงสร้างทางเพศพบว่า ประชากรเพศชายมีจำนวนมากกว่าเพศหญิงในวัยเด็ก แต่เมื่อเข้าสู่วัยสูงอายุ เพศหญิงกลับมีสัดส่วนมากกว่าเพศชายอย่างชัดเจนเนื่องจากเพศหญิงมีอายุขัยเฉลี่ยที่ยืนยาวกว่า

ภาพ 3.2 พีระมิดประชากรทั่วราชอาณาจักร พ.ศ. 2503 - 2568

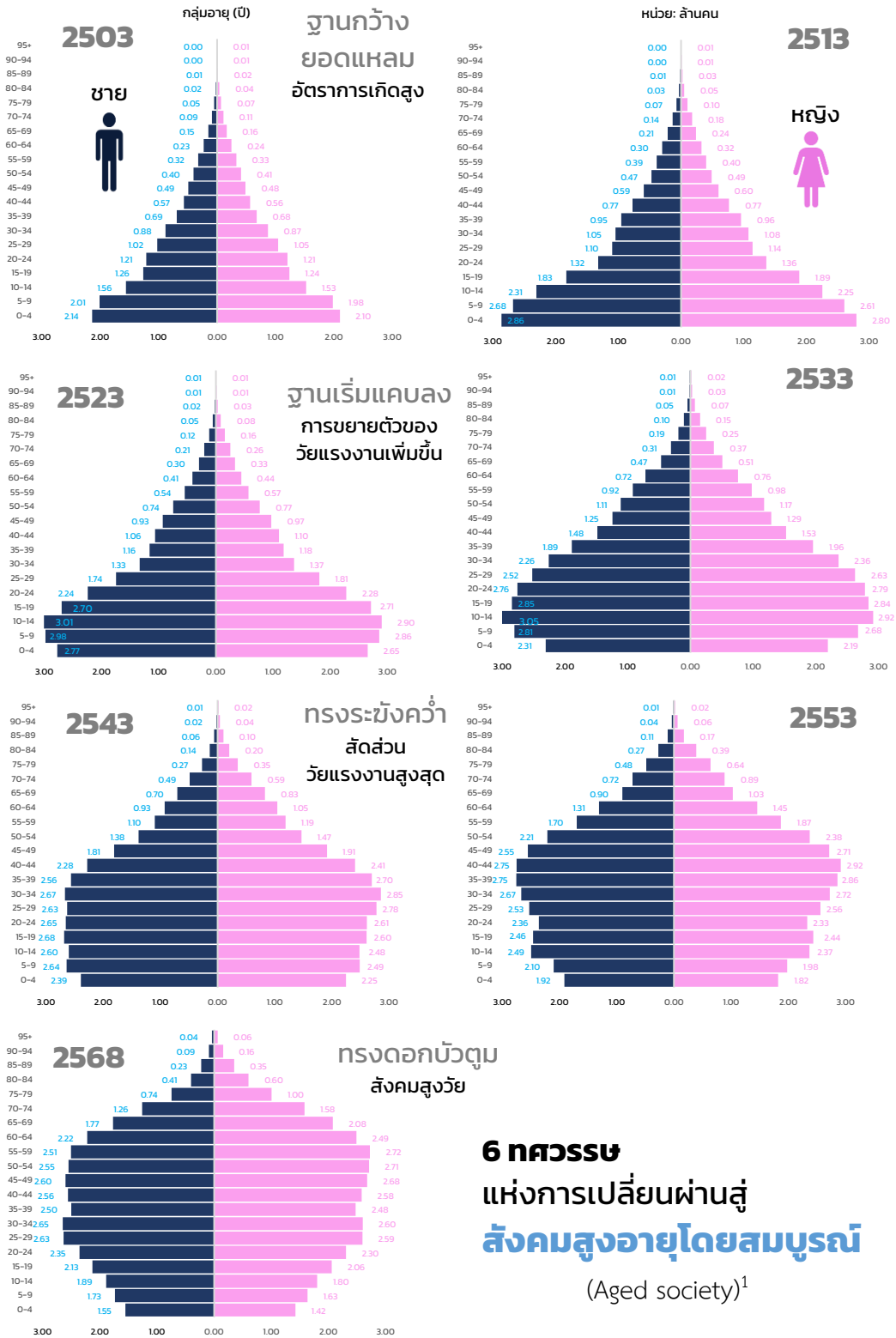

[1] สังคมสูงอายุโดยสมบูรณ์ (Aged society) หมายถึง สังคมที่มีประชากรอายุ 60 ปีขึ้นไป มากกว่าร้อยละ 20 ของประชากรทั้งหมด (หรือประชากรอายุ 65 ปีขึ้นมากกว่าร้อยละ 14 ของประชากรทั้งหมด)

Everyone Counts, Everyone Matters
เพราะทุกคนสำคัญ ทุกข้อมูลมีความหมาย
ร่วมสร้างอนาคตไทยให้ดีขึ้น

ประเทศไทยมีประชากรที่อยู่อาศัยจริง ณ วันสำมะโน (1 เมษายน 2568) จำนวนทั้งสิ้น 70.3 ล้านคน จำแนกเป็นชาย 34.4 ล้านคน (ร้อยละ 48.9) และหญิง 35.9 ล้านคน (ร้อยละ 51.1) คิดเป็นอัตราส่วนระหว่างเพศ (Sex ratio) ชายต่อหญิงเท่ากับ 95.9 หรือกล่าวได้ว่ามีประชากรเพศชาย 96 คนต่อเพศหญิง 100 คน สะท้อนโครงสร้างประชากรที่มีสัดส่วนของเพศหญิงสูงกว่าเพศชาย

เมื่อพิจารณาการกระจายตัวของประชากรตามเขตการปกครอง พบว่า ประชากรส่วนใหญ่อาศัยอยู่ในเขตเทศบาล จำนวน 35.7 ล้านคน หรือคิดเป็นร้อยละ 50.8 ซึ่งสูงกว่าประชากรที่อาศัยอยู่นอกเขตเทศบาลที่มีจำนวน 34.6 ล้านคน (ร้อยละ 49.2) เล็กน้อย โดยในเขตเทศบาลมีสัดส่วนของเพศหญิงสูงกว่าเพศชายอย่างเห็นได้ชัด ขณะที่นอกเขตเทศบาลมีจำนวนประชากรเพศหญิงและชายใกล้เคียงกัน

ภาพ 3.3 จำนวนและร้อยละของประชากรจำแนกตามเพศและเขตการปกครอง พ.ศ. 2568

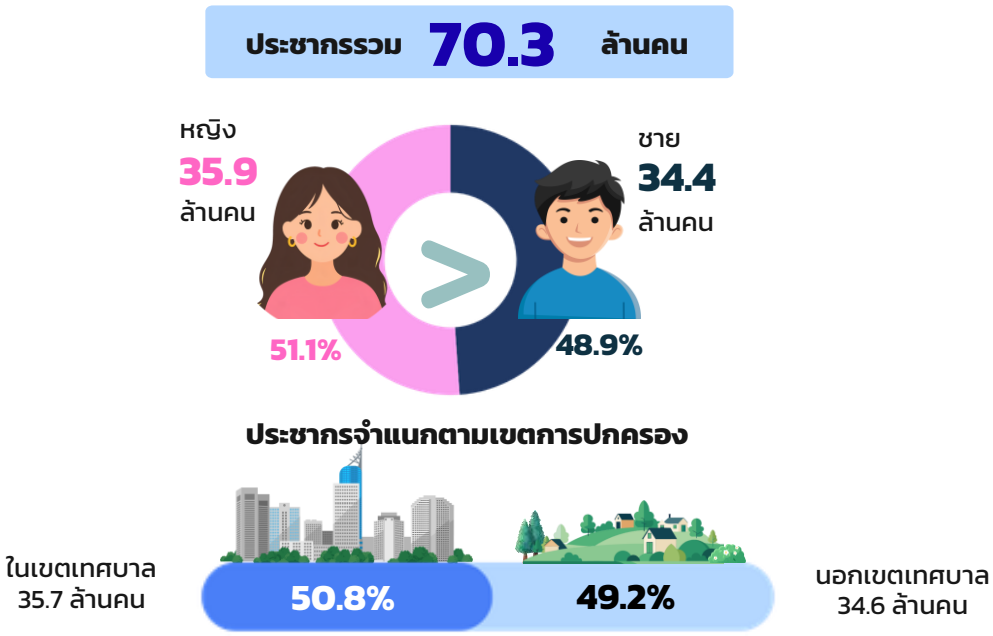

ตาราง 3.1 จำนวนประชากรและอัตราส่วนเพศ จำแนกตามเพศ และเขตการปกครอง พ.ศ. 2568

เขตการปกครอง	ประชากร		
	รวม	ในเขตเทศบาล	นอกเขตเทศบาล
รวม (ล้านคน)	**70.3**	**35.7**	**34.6**
ชาย	34.4	17.2	17.2
หญิง	35.9	18.4	17.4
อัตราส่วนเพศ	**95.9**	**93.5**	**98.4**
วัยเด็ก 0 – 14 ปี	106.6	103.1	109.6
วัยแรงงาน 15 – 59 ปี	98.9	96.3	101.9
วัยสูงอายุ 60 ปีขึ้นไป	81.2	79.9	82.5

เมื่อพิจารณาการกระจายตัวของประชากรรายภาค พบว่า ภาคตะวันออกเฉียงเหนือมีประชากรอาศัยอยู่มากที่สุด จำนวน 20.0 ล้านคน รองลงมาคือ ภาคกลาง (13.3 ล้านคน) และภาคเหนือ (12.3 ล้านคน) ในขณะที่กรุงเทพมหานคร มีประชากรอยู่อาศัยจริง 8.9 ล้านคน สำหรับภาคใต้ชายแดนมีประชากรอาศัยอยู่น้อยที่สุดเพียง 2.0 ล้านคนเท่านั้น โดยทุกภาคมีสัดส่วนประชากรเพศหญิงสูงกว่าเพศชาย

ภาพ 3.4 จำนวนและร้อยละประชากร จำแนกตามเพศและภาค พ.ศ. 2568

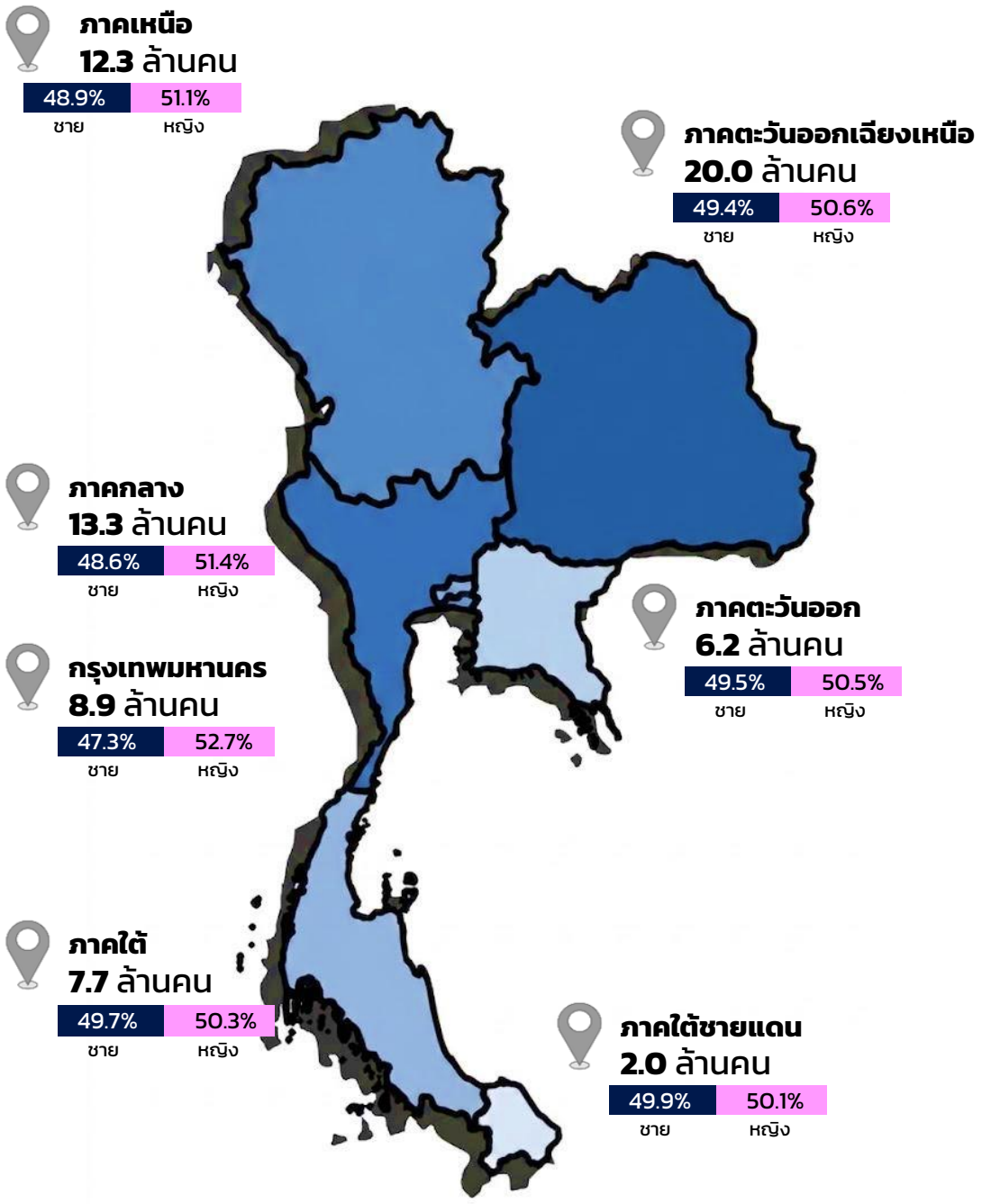

Everyone Counts, Everyone Matters
เพราะทุกคนสำคัญ ทุกข้อมูลมีความหมาย
ร่วมสร้างอนาคตไทยให้ดีขึ้น

เมื่อพิจารณาในระดับจังหวัด พบว่า กรุงเทพมหานครมีประชากรมากที่สุดในประเทศ (8.9 ล้านคน) รองลงมาคือเป็นจังหวัดนครราชสีมา (2.6 ล้านคน) ซึ่งเป็นจังหวัดศูนย์กลางทางเศรษฐกิจ และ จังหวัดชลบุรี (2.3 ล้านคน) ซึ่งเป็นพื้นที่ยุทธศาสตร์สำคัญในเขตพัฒนาพิเศษภาคตะวันออก (Eastern Economic Corridor: EEC) ตามลำดับ ในขณะที่จังหวัดสิงห์บุรี สมุทรสงคราม และ นครนายก เป็นจังหวัดที่มีจำนวนประชากรน้อยที่สุดเพียง 0.2 ล้านคน

ภาพ 3.5 จำนวนประชากรสูงสุดและต่ำสุด

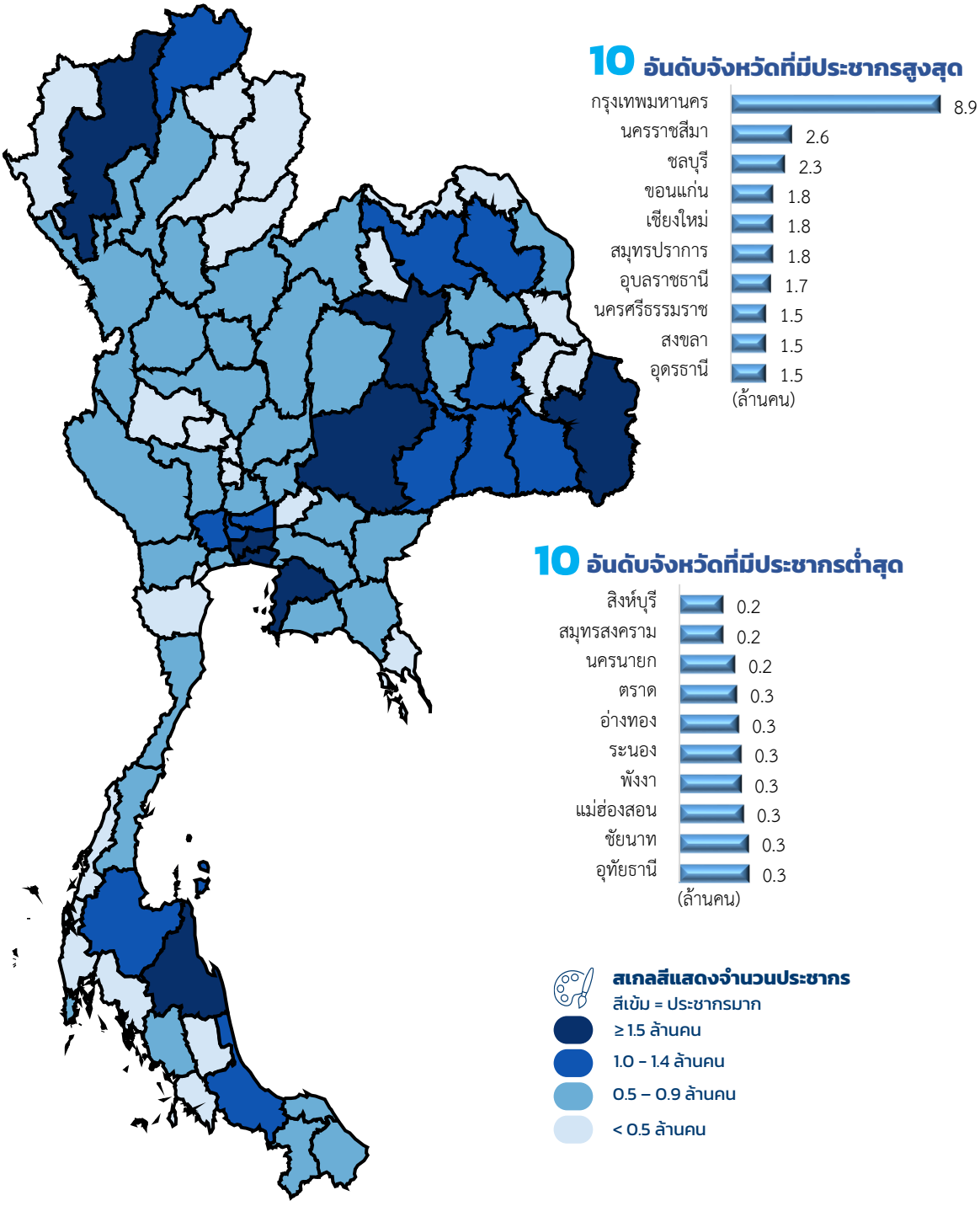

3.1.2 โครงสร้างอายุของประชากร

เมื่อพิจารณาแนวโน้มของแต่ละกลุ่มวัย พบว่า ประชากรวัยเด็ก (0–14 ปี) ลดลงอย่างต่อเนื่อง จากร้อยละ 45.1 ในปี พ.ศ. 2513 ลดลงเหลือเพียงร้อยละ 14.3 (10.0 ล้านคน) ในปี พ.ศ. 2568 โดยการเกิดที่ลดลงอย่างต่อเนื่องนี้ส่งผลกระทบโดยตรงต่อกำลังแรงงานรุ่นใหม่ที่จะเข้าสู่ตลาดแรงงานในอนาคต

ประชากรวัยแรงงาน (15–59 ปี) มีแนวโน้มเพิ่มขึ้นจากร้อยละ 50.0 ในปี พ.ศ. 2513 เป็นร้อยละ 67.9 ในปี พ.ศ. 2553 และลดลงเล็กน้อย (ร้อยละ 64.3) ในปี พ.ศ. 2568 โดยประชากรวัยแรงงานเป็นกลุ่มประชากรหลักของประเทศ ซึ่งในปี พ.ศ. 2568 โครงสร้างภายในสะท้อนให้เห็นว่าวัยแรงงานเริ่มสูงวัย (Aging workforce) อย่างชัดเจน เนื่องจากประชากรวัยแรงงานส่วนใหญ่กระจุกตัวอยู่ในช่วงวัยแรงงานตอนปลาย อายุ 45–59 ปี ซึ่งมีจำนวนรวมถึง 15.8 ล้านคน หรือคิดเป็น 1 ใน 3 ของวัยแรงงานทั้งหมด และกำลังจะทยอยเปลี่ยนผ่านเข้าสู่วัยสูงอายุในไม่ช้านี้

ประชากรวัยสูงอายุ (60 ปีขึ้นไป) มีแนวโน้มเพิ่มสูงขึ้นจากร้อยละ 4.6 ในปี พ.ศ. 2503 เป็นร้อยละ 21.4 ในปี พ.ศ. 2568 โดยในปี พ.ศ. 2568 ทั้งจำนวนและสัดส่วนของประชากรผู้สูงอายุมากกว่าประชากรวัยเด็กอย่างเห็นได้ชัด สอดคล้องกับดัชนีการสูงวัย[2] (Aging index) ที่สูงถึง 150.1 ซึ่งหมายถึงมีผู้สูงอายุประมาณ 150 คน ต่อประชากรวัยเด็ก 100 คน

ภาพ 3.6 โครงสร้างอายุของประชากร พ.ศ. 2503 - 2568

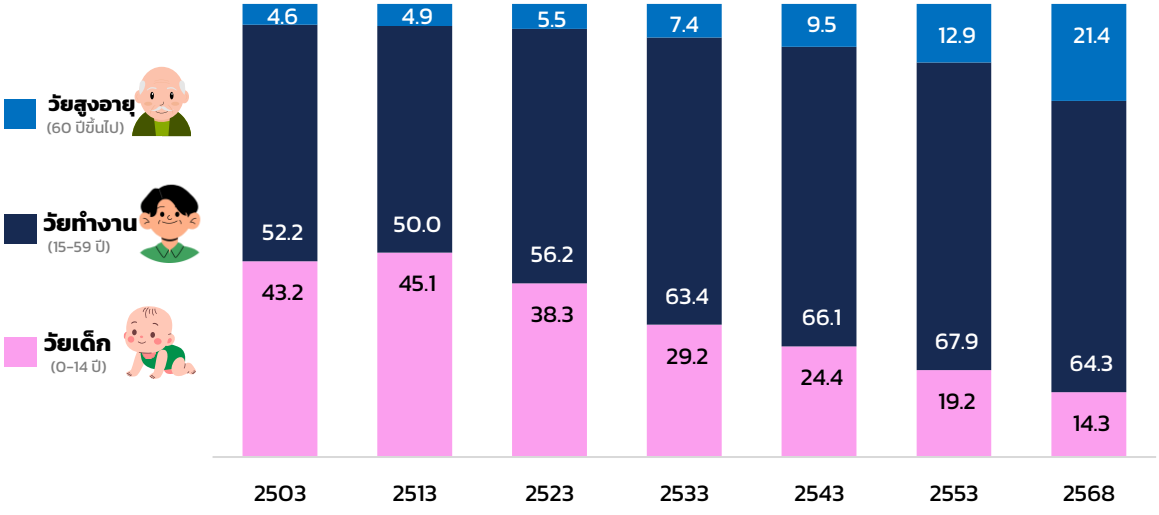

[2] ดัชนีการสูงวัย (Ageing index) เป็นตัวชี้วัดการเปลี่ยนแปลงโครงสร้างประชากร จากประชากรเยาว์วัย ไปเป็นประชากรสูงวัย ซึ่งคำนวณจากจำนวนประชากรอายุ 60 ปีขึ้นไป หารด้วยจำนวนประชากรอายุต่ำกว่า 15 ปี คูณด้วย 100 ถ้าดัชนีมีค่ามากกว่า 100 แสดงว่ามีประชากรสูงอายุมากกว่าประชากรเด็ก

ถ้าเปรียบเทียบระหว่างเพศ พบว่า ประชากรวัยเด็กมีสัดส่วนเพศชายสูงกว่าเพศหญิง (ร้อยละ 51.6 และ 48.4 ตามลำดับ) แต่ในกลุ่มผู้สูงอายุมีสัดส่วนของเพศหญิงสูงกว่าเพศชาย (ร้อยละ 55.2 และ 44.8 ตามลำดับ) ส่วนสัดส่วนของประชากรวัยแรงงานของเพศชายและเพศหญิงนั้นใกล้เคียงกัน (ร้อยละ 49.7 และ 50.3 ตามลำดับ)

ภาพ 3.7 โครงสร้างประชากรปี พ.ศ. 2568

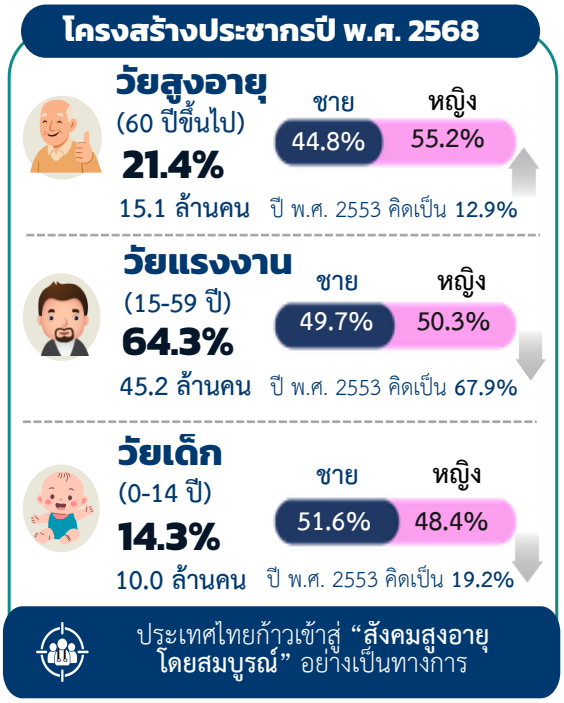

3.1.3 ดัชนีการสูงวัย (Ageing index)

จากข้อมูลสำมะโนประชากรและเคหะ พ.ศ. 2568 ประเทศไทยมีประชากรสูงอายุ (อายุ 60 ปีขึ้นไป) รวม 15.1 ล้านคน หรือคิดเป็นร้อยละ 21.4 ของประชากรทั้งประเทศ ซึ่งเป็นสัญญาณชี้ให้เห็นว่าประเทศไทยได้ก้าวเข้าสู่ "สังคมสูงอายุโดยสมบูรณ์" (Aged society) โดยมีประเด็นสำคัญเชิงพื้นที่ดังนี้

ภาคเหนือ มีความรุนแรงของสังคมสูงอายุสูงที่สุดในประเทศ โดยมีสัดส่วนผู้สูงอายุสูงถึงร้อยละ 27.1 และมีดัชนีการสูงวัยสูงถึง 208.3 (มีผู้สูงอายุมากกว่าประชากรวัยเด็กถึง 2 เท่า) โดยเฉพาะจังหวัดในภาคเหนือตอนบน ได้แก่ ลำปาง พะเยา แพร่ และน่าน ที่มีสัดส่วนผู้สูงอายุเกินร้อยละ 28.0 ของประชากรทั้งจังหวัด ซึ่งถือว่าเข้าสู่สังคมสูงอายุระดับสุดยอด[3] (Super-aged society)

เมื่อพิจารณาสัดส่วนผู้สูงอายุของพื้นที่เขตเศรษฐกิจและอุตสาหกรรม พบว่า ภาคตะวันออกมีสัดส่วนผู้สูงอายุคิดเป็นร้อยละ 16.7 และกรุงเทพมหานครคิดเป็นร้อยละ 17.4 และจังหวัดปริมณฑล มีสัดส่วนผู้สูงอายุต่ำกว่าค่าเฉลี่ยของประเทศ เนื่องจากเป็นพื้นที่ดึงดูดและรองรับ

[3] สังคมสูงอายุระดับสุดยอด (Super-aged society) หมายถึง สังคมที่มีประชากรอายุ 60 ปีขึ้นไป มากกว่าร้อยละ 28 ของประชากรทั้งหมด (หรือประชากรอายุ 65 ปีขึ้นไปมากกว่าร้อยละ 20 ของประชากรทั้งหมด)

การย้ายถิ่นของประชากรวัยแรงงานจากภาคอื่นเข้ามาทำงาน ส่งผลให้อัตราส่วนการพึ่งพิงวัยสูงอายุต่ำที่สุดอยู่ที่ประมาณร้อยละ 23.8 – 24.9

ภาคใต้ชายแดน พบว่ามีดัชนีการสูงวัยต่ำกว่า 100 (85.9) และมีสัดส่วนผู้สูงอายุคิดเป็นร้อยละ 17.1 เนื่องจากสัดส่วนประชากรวัยเด็กยังคงอยู่ในระดับสูง

ภาพ 3.8 สังคมสูงอายุของประเทศไทย

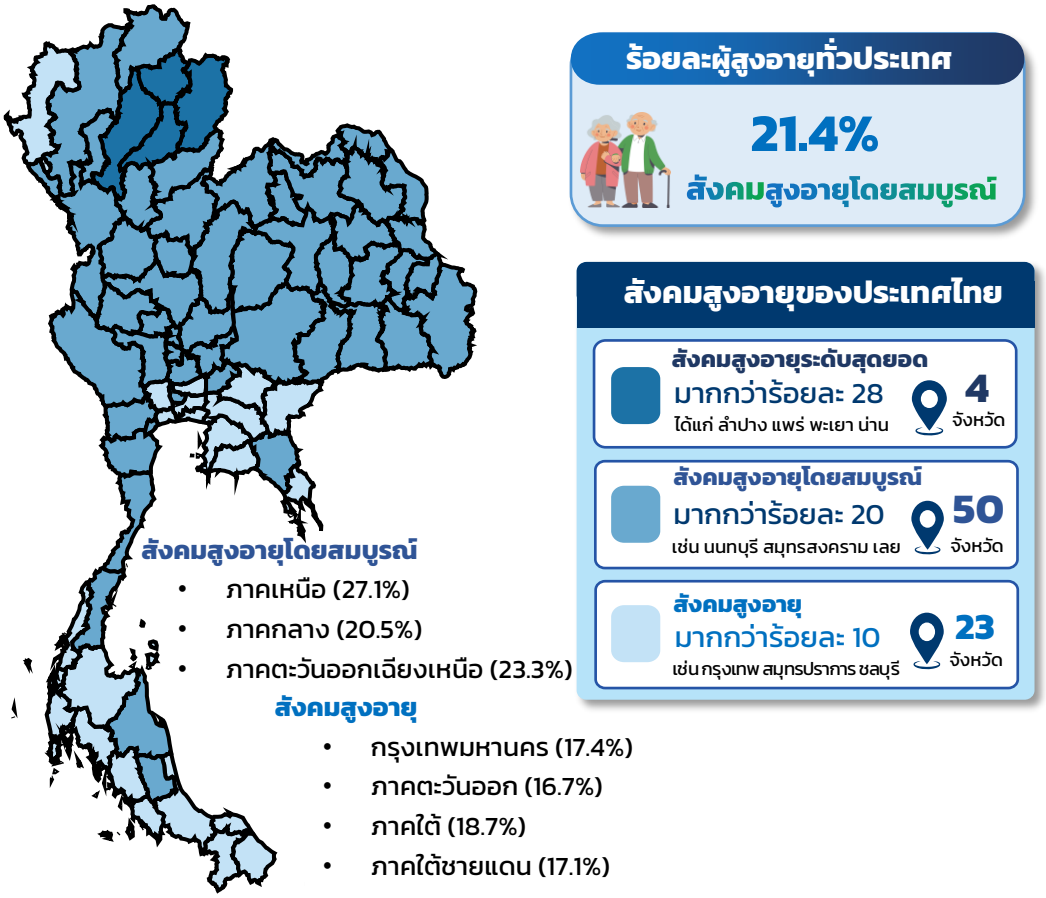

3.1.4 อัตราส่วนพึ่งพิง (Dependency ratio)

การเปลี่ยนแปลงโครงสร้างจากสังคมเด็กสู่สังคมสูงอายุส่งผลให้อัตราส่วนพึ่งพิงรวม (Total dependency ratio) ในปี พ.ศ. 2568 คิดเป็นร้อยละ 55.6 โดยแบ่งเป็นอัตราส่วนพึ่งพิงวัยเด็ก ร้อยละ 22.2 และอัตราส่วนพึ่งพิงวัยสูงอายุ ร้อยละ 33.4 ซึ่งสะท้อนให้เห็นอย่างชัดเจนว่าภาระการพึ่งพิงทางเศรษฐกิจและสังคมของประชากรวัยแรงงานในปัจจุบัน ได้เปลี่ยนแปลงจากการเลี้ยงดูบุตรหลานไปสู่การดูแลผู้สูงอายุแทน

อัตราส่วนพึ่งพิงวัยเด็ก มีแนวโน้มลดลงอย่างต่อเนื่อง จากร้อยละ 90.3 ในปี พ.ศ. 2513 ลดลงเหลือเพียงร้อยละ 22.2 ในปี พ.ศ. 2568 ในขณะที่อัตราส่วนพึ่งพิงวัยสูงอายุมีแนวโน้มเพิ่มขึ้นอย่างต่อเนื่อง โดยในปี พ.ศ. 2568 อัตราส่วนพึ่งพิงวัยสูงอายุสูงกว่าอัตราส่วนพึ่งพิงวัยเด็ก สะท้อนถึงการเข้าสู่สังคมสูงอายุโดยสมบูรณ์

ภาพ 3.9 อัตราส่วนพึ่งพิง พ.ศ. 2503 - 2568

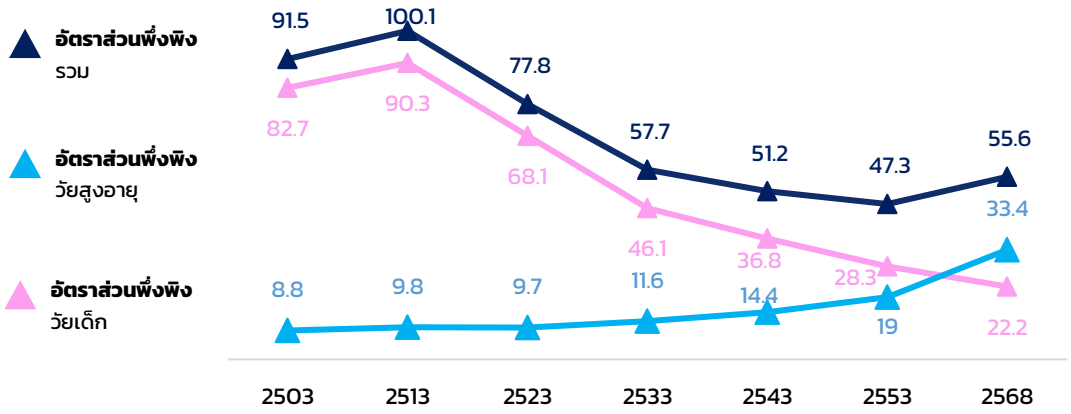

อายุมัธยฐาน[4] (Median age) เป็นตัวชี้วัดที่ใช้แบ่งประชากรของประเทศออกเป็นสองส่วนเท่ากัน โดยมีประชากรครึ่งหนึ่งอายุต่ำกว่าอายุมัธยฐานและอีกครึ่งหนึ่งมีอายุสูงกว่าอายุมัธยฐาน ซึ่งอายุมัธยฐานสามารถสะท้อนถึงระดับความเป็นประชากรสูงวัยได้อย่างชัดเจน จากข้อมูลสำมะโนประชากรและเคหะ พ.ศ. 2568 พบว่า อายุมัธยฐานของประชากรไทยอยู่ที่ 40.0 ปี ซึ่งจัดอยู่ในเกณฑ์โครงสร้างประชากรสูงอายุ (Aged population)

ตาราง 3.2 ลักษณะทางประชากร จำแนกตามเขตการปกครอง

ลักษณะทางประชากร	รวม	เขตการปกครอง	
		ในเขตเทศบาล	นอกเขตเทศบาล
อัตราส่วนการพึ่งพิง (%)	55.6	50.9	60.6
วัยเด็ก 0 – 14 ปี	22.2	19.6	25.0
วัยสูงอายุ 60 ปีขึ้นไป	33.4	31.3	35.6
อายุมัธยฐาน (ปี)	40.0	40.0	41.0

[4] อายุมัธยฐาน (Median age) หมายถึง อายุตรงกลางที่แบ่งประชากรออกเป็นสองส่วนเท่า ๆ กัน ส่วนหนึ่งมีอายุน้อยกว่าอายุตรงกลาง และอีกส่วนหนึ่งมีอายุมากกว่าอายุตรงกลาง

- อายุมัธยฐานต่ำกว่า 20 ปี ถือว่าเป็น “ประชากรวัยเยาว์” (Young population)
- อายุมัธยฐานระหว่าง 20 - 29 ปี ถือว่าเป็น “ประชากรวัยกลาง” (Medium-aged population)
- อายุมัธยฐาน 30 ปีขึ้นไปถือว่าเป็น “ประชากรสูงอายุ หรือ ประชากรสูงวัย” (Aged population)

3.1.5 ความหนาแน่นประชากร (Population density)

ในปี พ.ศ. 2568 ประเทศไทยมีความหนาแน่นประชากรโดยเฉลี่ยประมาณ 137 คนต่อตารางกิโลเมตร โดยกรุงเทพมหานครมีความหนาแน่นประชากรสูงที่สุด 5,679.2 คนต่อตารางกิโลเมตร แม้จะมีพื้นที่เพียงร้อยละ 0.3 ของประเทศ แต่มีประชากรอยู่อาศัยจริงสูงถึง 8.9 ล้านคน รองลงมาคือ ภาคกลาง (201.3 คนต่อตารางกิโลเมตร) ภาคใต้ชายแดน (182.2 คนต่อตารางกิโลเมตร) และภาคตะวันออก (169.1 คนต่อตารางกิโลเมตร) ในขณะที่ภาคเหนือ มีความหนาแน่นน้อยที่สุดเพียง 72.3 คนต่อตารางกิโลเมตร เท่านั้น

ภาพ 3.10 ความหนาแน่นประชากร จำแนกตามภาค พ.ศ. 2568

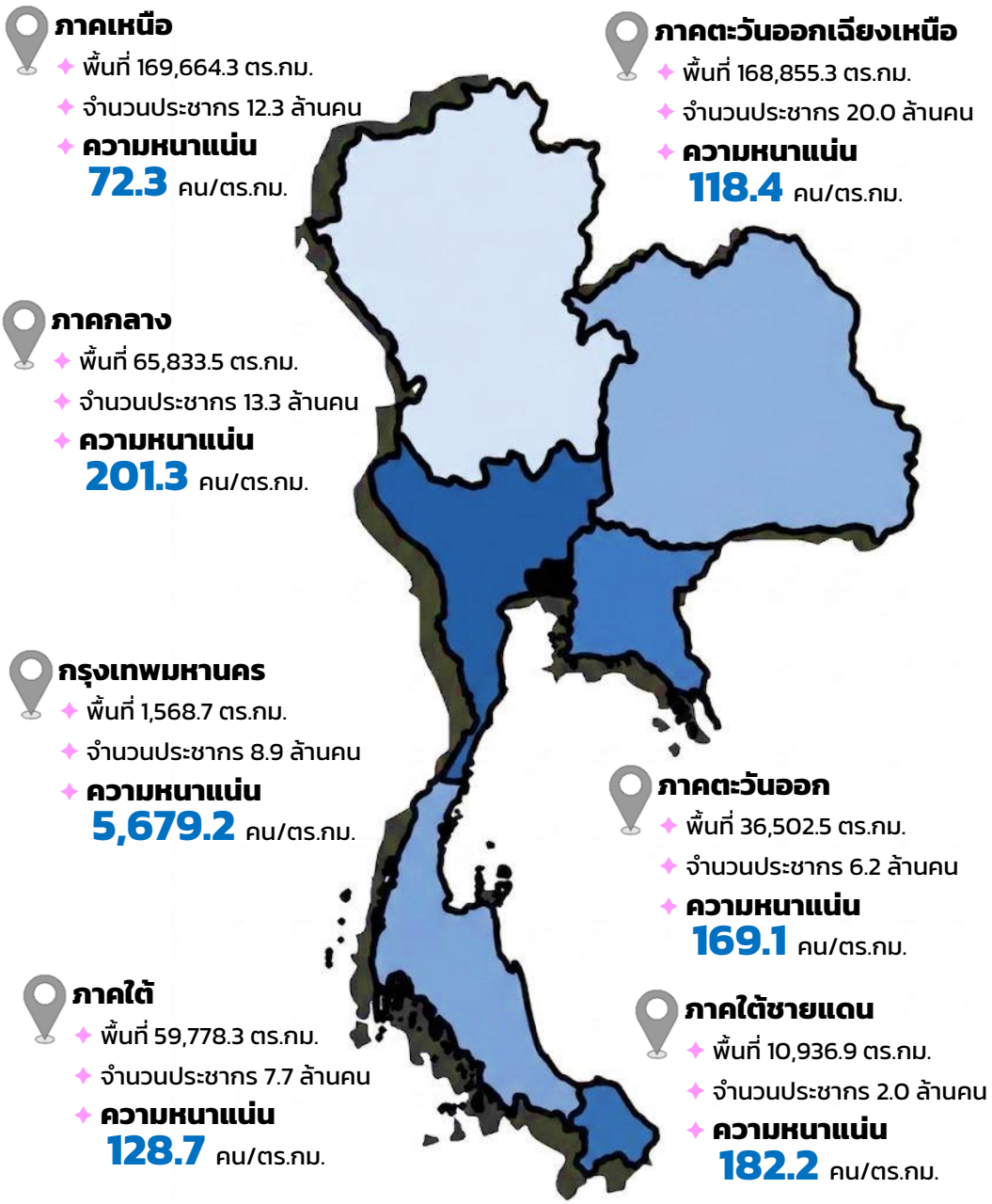

Everyone Counts, Everyone Matters
เพราะทุกคนสำคัญ ทุกข้อมูลมีความหมาย
ร่วมสร้างอนาคตไทยให้ดีขึ้น

เมื่อพิจารณาในระดับจังหวัด พบว่า ความหนาแน่นประชากรกระจุกตัวสูงในเมืองหลวงและปริมณฑล โดยกรุงเทพมหานครมีความหนาแน่นสูงสุด (5,679.2 คนต่อตารางกิโลเมตร) รองลงมาคือ นนทบุรี และสมุทรปราการ ตามลำดับ ในขณะที่แม่ฮ่องสอน มีความหนาแน่นน้อยที่สุดเพียง 22.5 คนต่อตารางกิโลเมตร เท่านั้น

ภาพ 3.11 ความหนาแน่นประชากรสูงสุดและต่ำสุด

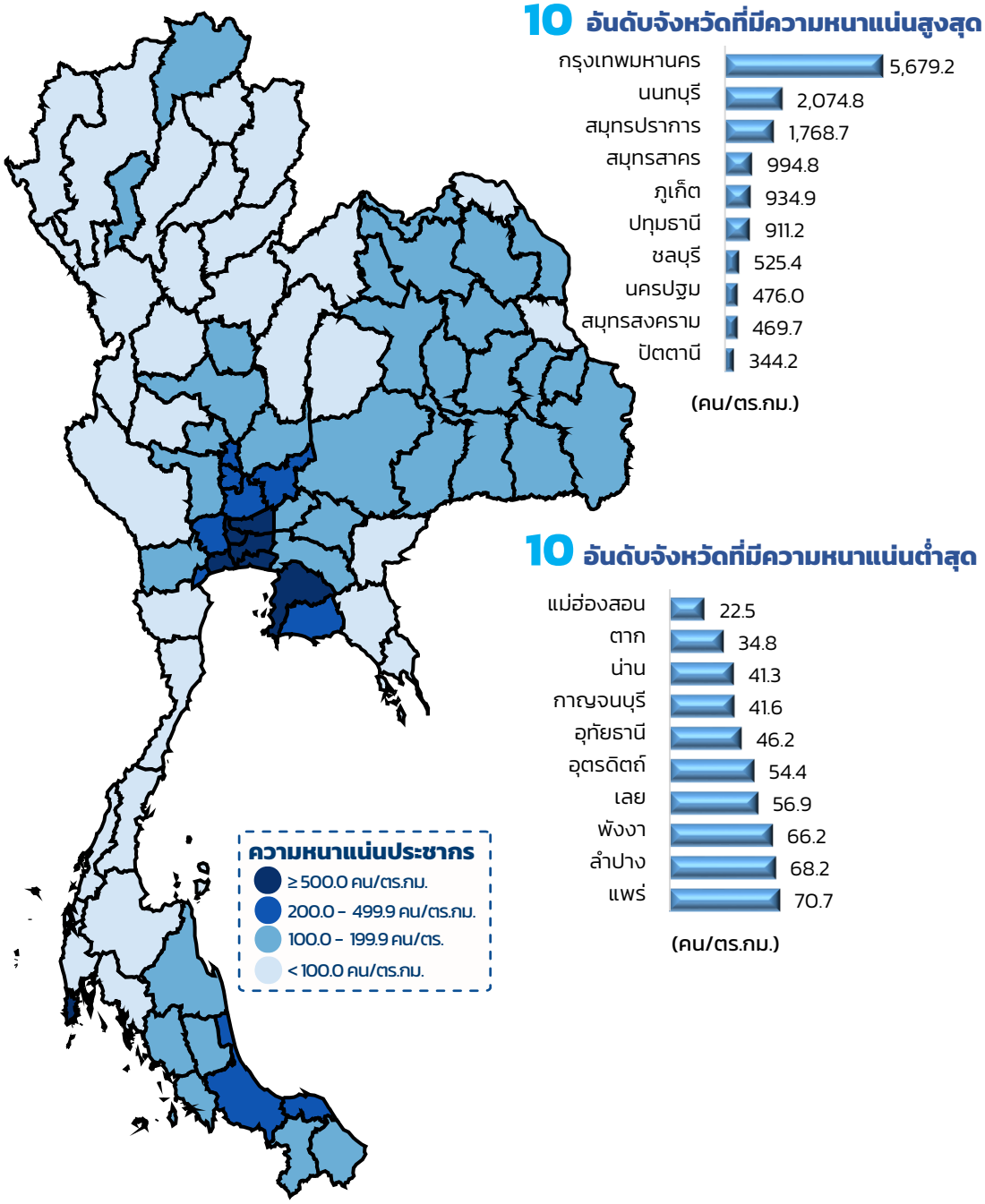

3.1.6 สัญชาติ

ประชากรส่วนใหญ่ที่อาศัยอยู่ในประเทศไทย ในปี พ.ศ. 2568 เป็นผู้มีสัญชาติไทย คิดเป็นร้อยละ 92.0 ในขณะที่ร้อยละ 8.0 เป็นผู้ที่ไม่ใช่สัญชาติไทย เมื่อพิจารณาผู้ที่ไม่ใช่สัญชาติไทย พบว่า 3 สัญชาติหลักมาจากกลุ่มประเทศอาเซียนมีสัดส่วนสูงถึงร้อยละ 87.3 โดยมีสัญชาติเมียนมาสูงสุด คิดเป็นร้อยละ 72.2 รองลงมาคือ ลาว (ร้อยละ 8.4) และกัมพูชา (ร้อยละ 6.7) ขณะที่สัญชาตินอกอาเซียนที่มีสัดส่วนสูงสุดคือ จีน (ร้อยละ 3.3) สหรัฐอเมริกา (ร้อยละ 1.2) และ อินเดีย (ร้อยละ 1.2)

ภาพ 3.12 สัญชาติของประชากรในประเทศไทย



เมื่อพิจารณา โครงสร้างอายุและเพศของผู้ที่ไม่ใช่สัญชาติไทย พบว่า ส่วนใหญ่เป็นประชากรวัยแรงงาน (15–59 ปี) สูงถึง 4.6 ล้านคน คิดเป็นร้อยละ 82.1 ขณะที่วัยเด็กมีจำนวน 0.6 ล้านคน (ร้อยละ 10.7) และวัยสูงอายุมีเพียง 0.4 ล้านคน (ร้อยละ 7.2) สะท้อนให้เห็นว่าประชากรต่างชาติมีบทบาทสำคัญในการทดแทนแรงงานไทยที่กำลังเผชิญกับภาวะการหดตัวและมีส่วนในการขับเคลื่อนเศรษฐกิจของประเทศไทย

ภาพ 3.13 พีระมิดประชากรของประชากรที่ไม่ใช่สัญชาติไทย พ.ศ. 2568

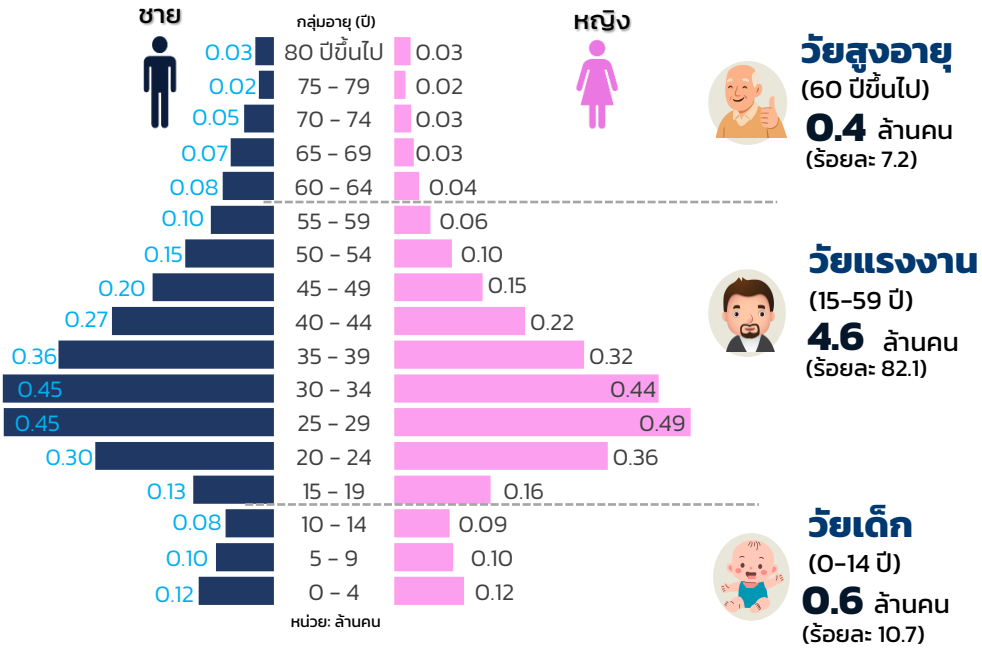

Everyone Counts, Everyone Matters
เพราะทุกคนสำคัญ ทุกข้อมูลมีความหมาย
ร่วมสร้างอนาคตไทยให้ดีขึ้น

เมื่อพิจารณาในระดับจังหวัด พบว่า ประชากรที่ไม่ใช่สัญชาติไทย ส่วนใหญ่อาศัยอยู่ในเมืองหลวงและจังหวัดที่เป็นศูนย์กลางทางเศรษฐกิจ เขตอุตสาหกรรม และแหล่งท่องเที่ยว โดยกรุงเทพมหานครมีประชากรที่ไม่ใช่สัญชาติไทยอาศัยอยู่มากที่สุดถึง 1.4 ล้านคน รองลงมาคือ ชลบุรี สมุทรสาคร เชียงใหม่ และสมุทรปราการ ประมาณจังหวัดละ 0.3 ล้านคน

ภาพ 3.14 10 จังหวัดที่มีประชากรที่ไม่ใช่สัญชาติไทยสูงสุด

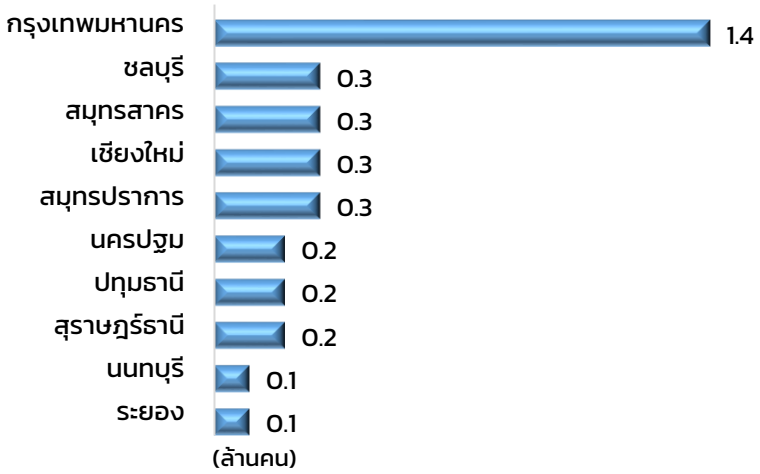

เมื่อพิจารณาการกระจายตัวตามเขตการปกครอง พบว่า สัดส่วนประชากรสัญชาติไทยที่อาศัยอยู่นอกเขตเทศบาลมีสัดส่วนสูงกว่าในเขตเทศบาล (ร้อยละ 93.9 และร้อยละ 90.2 ตามลำดับ) ในขณะที่ประชากรผู้ที่ไม่ใช่สัญชาติไทยมีสัดส่วนการอยู่อาศัยในเขตเทศบาล (ร้อยละ 9.8) สูงกว่านอกเขตเทศบาล (ร้อยละ 6.1) อย่างเห็นได้ชัด

ตาราง 3.3 ร้อยละของประชากร จำแนกตามสัญชาติ และเขตการปกครอง

สัญชาติ	รวม (%)	เขตการปกครอง	
		ในเขตเทศบาล	นอกเขตเทศบาล
สัญชาติ[1/]	**100.0**	**100.0**	**100.0**
ไทย	92.0	90.2	93.9
ไม่ใช่สัญชาติไทย	8.0	9.8	6.1

1/ ไม่รวม ไม่ทราบ

3.1.7 การมีชื่อในทะเบียนบ้าน

เมื่อพิจารณาการมีชื่อในทะเบียนบ้าน พบว่า ประชากรร้อยละ 91.2 ของประชากรทั้งหมด เป็นผู้ที่มีชื่ออยู่ในทะเบียนบ้านที่อยู่อาศัย ณ วันสำมะโน ในขณะที่ประชากรร้อยละ 8.8 ไม่มีชื่ออยู่ในทะเบียนบ้านที่อยู่อาศัย โดยจำแนกเป็นผู้ที่มีชื่ออยู่ในทะเบียนบ้านหลังอื่นภายในจังหวัดที่อยู่อาศัยร้อยละ 3.7 และผู้ที่มีชื่ออยู่ในทะเบียนบ้านหลังอื่นในต่างจังหวัดร้อยละ 1.3

นอกจากนี้ ยังพบว่าประชากรที่ไม่มีชื่อในทะเบียนบ้านในประเทศไทยแต่มีทะเบียนบ้านอยู่ในต่างประเทศ จำนวน 2.4 ล้านคน คิดเป็นร้อยละ 3.5 รวมถึงกลุ่มประชากรที่ไม่มีทะเบียนบ้านอยู่ที่ใดเลย (ร้อยละ 0.3)

ตาราง 3.4 ร้อยละของประชากร จำแนกตามการมีชื่อในทะเบียนบ้าน เพศ และเขตการปกครอง

การมีชื่อในทะเบียนบ้าน	รวม (%)	เพศ		เขตการปกครอง	
		ชาย	หญิง	ในเขตเทศบาล	นอกเขตเทศบาล
รวม[1/] (%)	**100.0**	**100.0**	**100.0**	**100.0**	**100.0**
มีในบ้านนี้	91.2	90.4	92.0	88.4	94.0
ไม่มีในบ้านนี้แต่มีในบ้านอื่น					
จังหวัดนี้	3.7	4.3	3.2	4.4	3.0
จังหวัดอื่น	1.3	1.3	1.2	1.7	0.8
ไม่มีในประเทศไทยแต่มีในประเทศอื่น	3.5	3.7	3.3	5.1	1.9
ไม่มีที่ใดเลย	0.3	0.3	0.3	0.4	0.3

1/ ไม่รวม ไม่ทราบ

3.1.8 การแสดงออกทางเพศ

การจัดทำสำมะโนประชากรและเคหะครั้งนี้นับเป็นครั้งแรกที่มีการจัดเก็บข้อมูลด้านการแสดงออกทางเพศ (Gender) เพื่อรองรับการกำหนดนโยบายและการจัดสรรสวัสดิการที่เท่าเทียม สอดรับกับความต้องการของกลุ่มประชากรที่หลากหลาย โดยไม่ทิ้งใครไว้ข้างหลัง เมื่อพิจารณาความสอดคล้องระหว่างการแสดงออกทางเพศและเพศกำเนิด ซึ่งสอบถามประชากรที่มีอายุ 15 ปีขึ้นไป พบว่า ประชากรส่วนใหญ่ร้อยละ 97.6 มีการแสดงออกทางเพศตรงกับเพศกำเนิด (เท่ากันทั้งเพศชายและเพศหญิง) ในขณะที่ประชากรกลุ่มผู้มีความหลากหลายทางเพศ (LGBTQIA+) มีสัดส่วนร้อยละ 2.4

ภาพ 3.15 การแสดงออกทางเพศ

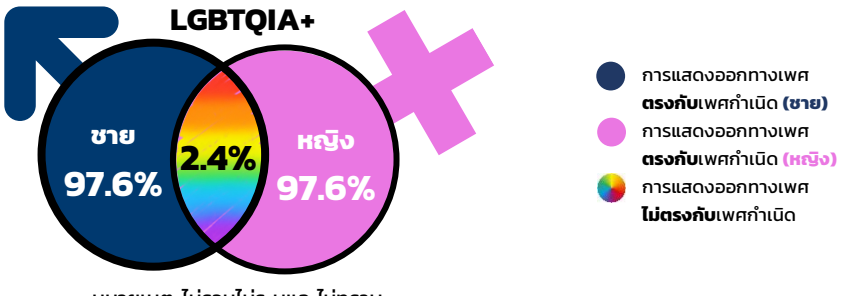

หมายเหตุ: ไม่รวมไม่ระบุและไม่ทราบ

Everyone Counts, Everyone Matters
เพราะทุกคนสำคัญ ทุกข้อมูลมีความหมาย ร่วมสร้างอนาคตไทยให้ดีขึ้น

3.2 ลักษณะทางสังคมและเศรษฐกิจของประชากร

3.2.1 ระดับการศึกษาสูงสุด

จากการสอบถามเกี่ยวกับระดับการศึกษาสูงสุดของประชากรอายุ 3 ปีขึ้นไป พบว่า การศึกษาของประชากรยังคงอยู่ในระดับการศึกษาภาคบังคับ (ประถมศึกษาถึงมัธยมศึกษาตอนต้น) โดยประชากรส่วนใหญ่สำเร็จการศึกษาในระดับประถมศึกษามีสัดส่วนสูงที่สุดร้อยละ 28.5 รองลงมา คือ ปริญญาตรีคิดเป็นร้อยละ 16.9 และมัธยมศึกษาตอนต้น ร้อยละ 15.5 ตามลำดับ

ภาพ 3.16 ร้อยละระดับการศึกษาสูงสุดที่เรียนจบ

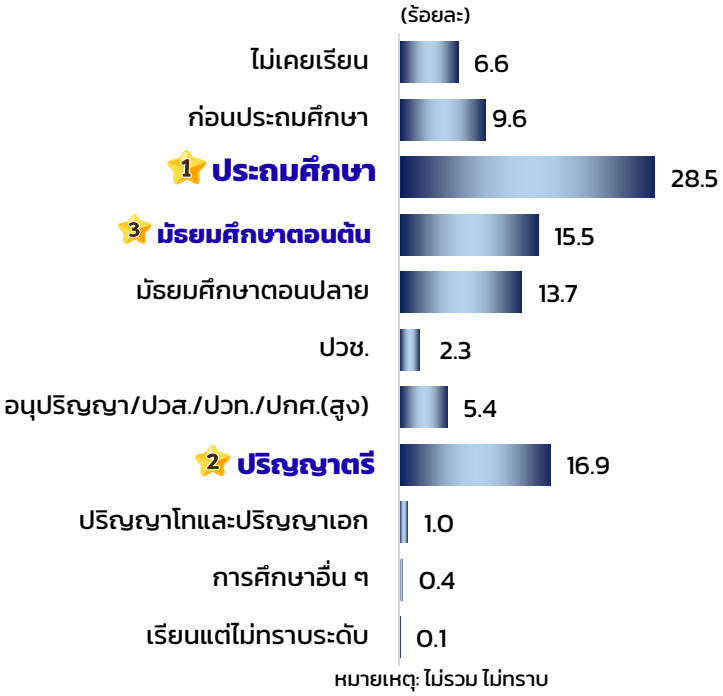



ประชากรอายุ 15 ปีขึ้นไป มีปีการศึกษาเฉลี่ย[5] 9.8 ปี โดยเพศชายและหญิงมีจำนวนปีการศึกษาเฉลี่ยเท่ากัน เมื่อพิจารณาตามเขตการปกครอง พบว่า ยังคงมีความเหลื่อมล้ำเชิงพื้นที่อย่างชัดเจน โดยประชากรในเขตเทศบาลมีปีการศึกษาเฉลี่ย 10.6 ปี ในขณะที่นอกเขตเทศบาลมีจำนวนปีการศึกษาเฉลี่ย 8.9 ปี เมื่อพิจารณาระดับภาค พบว่า กรุงเทพมหานครมีจำนวนปีการศึกษาสูงที่สุดเฉลี่ย 11.9 ปี รองลงมาคือ ภาคตะวันออก (10.7 ปี) และภาคกลาง (10.4 ปี) ตามลำดับ ขณะที่ภาคตะวันออกเฉียงเหนือมีจำนวนปีการศึกษาเฉลี่ยต่ำที่สุด 8.8 ปี

ตาราง 3.5 การศึกษาของประชากร จำแนกตามเพศ เขตการปกครอง และภาค

เพศ เขตการปกครอง และภาค	ประชากรอายุ 6-24 ปี ที่ไม่ได้กำลังเรียน (%)	ประชากรอายุ 15 ปีขึ้นไป ที่สำเร็จการศึกษาสูงกว่าระดับประถมศึกษา (%)	ปีการศึกษาเฉลี่ย ของประชากรอายุ 15 ปีขึ้นไป (ปี)
รวม[1/]	**4.8**	**63.0**	**9.8**
ชาย	4.7	64.3	9.8
หญิง	4.8	61.7	9.8
ในเขตเทศบาล	5.4	69.6	10.6
นอกเขตเทศบาล	4.2	55.9	8.9
ภาค			
กรุงเทพมหานคร	7.7	77.5	11.9
กลาง	4.5	70.0	10.4
ใต้	5.1	62.0	9.6
ใต้ชายแดน	4.4	60.4	9.3
ตะวันออก	5.1	72.9	10.7
ตะวันออกเฉียงเหนือ	3.8	53.6	8.8
เหนือ	4.6	55.6	9.0

1/ ไม่รวม ไม่ทราบ

[5] ปีการศึกษาเฉลี่ย หมายถึง จำนวนปีที่ได้รับการศึกษาในระบบของประชากรโดยเฉลี่ย ของประชากรอายุ 15 ปีขึ้นไป คำนวณจาก ผลรวมของ ((ปีที่เรียน x จำนวนคน)/ ผลรวมจำนวนคน)

Everyone Counts, Everyone Matters
เพราะทุกคนสำคัญ ทุกข้อมูลมีความหมาย
ร่วมสร้างอนาคตไทยให้ดีขึ้น

3.2.2 สถานภาพการทำงาน

จากการสอบถามสถานภาพการทำงานของประชากรอายุ 15 ปีขึ้นไป พบว่าประชากรมีสถานภาพการทำงานเป็นผู้ประกอบธุรกิจส่วนตัวโดยไม่มีลูกจ้างสูงที่สุดร้อยละ 49.3 รองลงมาคือ ลูกจ้างเอกชนร้อยละ 30.0 และลูกจ้างรัฐบาลร้อยละ 8.2 ตามลำดับ

ในมิติการประกอบธุรกิจ พบว่ามีผู้เป็นนายจ้างเพียงร้อยละ 2.9 ขณะที่ผู้ช่วยธุรกิจในครัวเรือนโดยไม่ได้รับค่าจ้าง (ร้อยละ 6.9) และผู้ทำงานส่วนตัวโดยไม่มีลูกจ้าง (ร้อยละ 49.3) มีสัดส่วนรวมกันถึงเกือบร้อยละ 59.1 ซึ่งอาจมีความเปราะบางด้านความคุ้มครองทางสังคมและระบบประกันสังคมภาคบังคับ

ภาพ 3.17 ร้อยละของประชากรอายุ 15 ปีขึ้นไป จำแนกตามสถานภาพการทำงาน

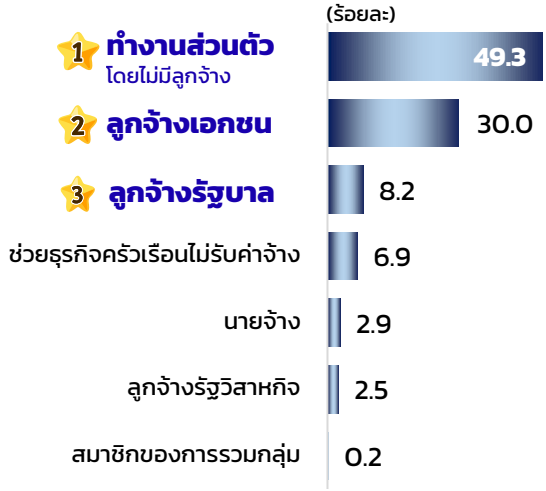

หมายเหตุ: ไม่รวม ไม่ทราบ และกำลังศึกษา

นอกจากกลุ่มผู้ที่ทำงาน ยังพบประชากรที่อยู่ในสถานะไม่ทำงานจำนวน 6.5 ล้านคน โดยเป็นผู้ที่กำลังศึกษาสูงถึงจำนวน 4.3 ล้านคน คือ กลุ่มผู้ที่กำลังศึกษานี้ถือเป็นกำลังแรงงานสำคัญในอนาคตที่ภาครัฐจำเป็นต้องส่งเสริมมาตรการยกระดับและพัฒนาทักษะเพื่อเตรียมความพร้อมเข้าสู่ตลาดแรงงานยุคใหม่อย่างมีประสิทธิภาพ

ตาราง 3.6 ร้อยละของประชากรอายุ 15 ปีขึ้นไป จำแนกตามสถานภาพการทำงาน เพศ และเขตการปกครอง

สถานภาพการทำงาน	รวม (%)	เพศ		เขตการปกครอง	
		ชาย	หญิง	ในเขตเทศบาล	นอกเขตเทศบาล
รวม[1/](%)	**100.0**	**100.0**	**100.0**	**100.0**	**100.0**
นายจ้าง	2.9	3.1	2.6	3.8	1.9
ผู้ทำงานส่วนตัวโดยไม่มีลูกจ้าง	49.3	50.0	48.6	42.9	55.9
ผู้ช่วยธุรกิจครัวเรือนโดยไม่ได้รับค่าจ้าง	6.9	5.7	8.1	4.4	9.5
ลูกจ้างรัฐบาล	8.2	8.0	8.4	9.9	6.4
ลูกจ้างรัฐวิสาหกิจ	2.5	2.6	2.5	3.0	2.1
ลูกจ้างเอกชน	30.0	30.5	29.6	35.8	24.0
สมาชิกของการรวมกลุ่ม	0.2	0.1	0.2	0.2	0.2

1/ ไม่รวม ไม่ทราบ ไม่ทำงาน และกำลังศึกษา

3.3 การย้ายถิ่น



การย้ายถิ่นเป็นองค์ประกอบสำคัญทางประชากรศาสตร์ที่ส่งผลโดยตรงต่อการกระจายตัวและการเปลี่ยนแปลงโครงสร้างประชากรในระดับพื้นที่ จากข้อมูลสำมะโนประชากรและเคหะ ปี พ.ศ. 2568 พบว่ามีผู้ย้ายถิ่นจำนวน 4.5 ล้านคน หรือคิดเป็นร้อยละ 7.0

เมื่อพิจารณาตามระยะเวลาการอยู่อาศัย พบว่าประชากรส่วนใหญ่ร้อยละ 93.0 เป็นผู้ที่อาศัยอยู่ในเทศบาล/อบต. ที่อยู่อาศัยในปัจจุบันตั้งแต่ 5 ปีขึ้นไปหรืออยู่อาศัยมาตั้งแต่เกิด ในขณะที่มีประชากรที่อาศัยอยู่ในเทศบาล/อบต. ที่อยู่อาศัยในปัจจุบันน้อยกว่า 5 ปี คิดเป็นร้อยละ 7.0 ของประชากรทั้งหมด โดยประชากรที่เพิ่งย้ายเข้ามาอาศัยอยู่ไม่ถึง 1 ปี มีจำนวนสูงที่สุด (ร้อยละ 1.5) รองลงมาคือ 2 ปี ร้อยละ 1.3 และ 3 ปี ร้อยละ 1.2 ตามลำดับ

เมื่อพิจารณาลักษณะการย้ายถิ่นในช่วง 5 ปี พบว่า เป็นการย้ายถิ่นระยะใกล้ หรือการย้ายภายในจังหวัดสูงที่สุด (ร้อยละ 64.5) รองลงมาคือการย้ายถิ่นมาจากต่างประเทศ (ร้อยละ 18.6) และการย้ายถิ่นมาจากจังหวัดอื่น (ร้อยละ 16.9) ตามลำดับ

ภาพ 3.18 ลักษณะการย้ายถิ่น

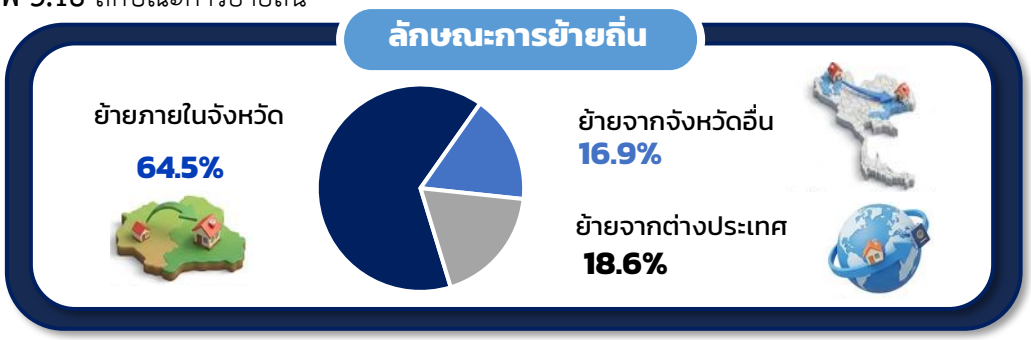

สำหรับเหตุผลหลักในการย้ายถิ่นของผู้ย้ายถิ่นจำนวน 4.5 ล้านคน พบว่า เป็นการย้ายถิ่นเนื่องจากการย้ายที่อยู่อาศัยมากที่สุดร้อยละ 27.4 รองลงมาคือ การหางานทำ (ร้อยละ 22.2) และหน้าที่การงาน (ร้อยละ 19.1) ตามลำดับ

นอกจากนี้ ยังมีผู้ที่ย้ายถิ่นเนื่องจากการติดตามบุคคลในครัวเรือน (ร้อยละ 15.7) และเพื่อการศึกษา (ร้อยละ 8.5) ส่วนที่เหลือเป็นการย้ายกลับภูมิลำเนา ย้ายเข้าครัวเรือนสถาบัน และเหตุผลอื่น ๆ ซึ่งสะท้อนว่าปัจจัยด้านที่อยู่อาศัยและโอกาสทางเศรษฐกิจยังคงเป็นแรงขับเคลื่อนสำคัญที่สุดในการตัดสินใจย้ายถิ่นของประชากร

ตาราง 3.7 ร้อยละการย้ายถิ่นของประชากร จำแนกตามระยะเวลาการอยู่อาศัย ลักษณะการย้ายถิ่น เหตุผลของการย้ายถิ่น เพศ และเขตการปกครอง

การย้ายถิ่น และเหตุผลของการย้ายถิ่น	รวม	เพศ		เขตการปกครอง	
		ชาย	หญิง	ในเขตเทศบาล	นอกเขตเทศบาล
ผู้ที่ย้ายถิ่นในช่วง 5 ปี (พ.ศ. 2563 - 2568)					
จำนวนผู้ย้ายถิ่น (ล้านคน)	4.5	2.2	2.4	3.4	1.2
จำนวนผู้ไม่ย้ายถิ่น (ล้านคน)	60.8	29.4	31.4	29.6	31.2
ร้อยละของผู้ย้ายถิ่น	7.0	6.9	7.0	10.3	3.6
ร้อยละของผู้ไม่ย้ายถิ่น	93.0	93.1	93.0	89.7	96.4
ระยะเวลาการอยู่อาศัยในปัจจุบัน[1/]	100.0	100.0	100.0	100.0	100.0
ไม่ถึง 1 ปี	1.5	1.5	1.5	2.4	0.6
1 ปี	1.1	1.0	1.1	1.7	0.5
2 ปี	1.3	1.3	1.2	1.8	0.7
3 ปี	1.2	1.2	1.3	1.9	0.7
4 ปี	1.0	1.0	1.0	1.5	0.4
ไม่ทราบเวลา แต่น้อยกว่า 5 ปี	0.9	0.9	0.9	1.0	0.7
อยู่ตั้งแต่ 5 ปีขึ้นไป / ตั้งแต่เกิด	93.0	93.1	93.0	89.7	96.4
ลักษณะการย้ายถิ่น[1/]	100.0	100.0	100.0	100.0	100.0
ย้ายภายในจังหวัด	64.5	63.6	65.4	67.4	57.5
ย้ายมาจากจังหวัดอื่น	16.9	17.1	16.6	13.6	24.7
ย้ายมาจากต่างประเทศ	18.6	19.3	18.0	19.0	17.8
เหตุผลของการย้ายถิ่น[1/] **(ร้อยละ)**	100.0	100.0	100.0	100.0	100.0
หางานทำ	22.2	22.6	21.7	22.2	21.9
หน้าที่การงาน	19.1	20.0	18.3	19.9	17.0
เพื่อการศึกษา	8.5	7.9	9.1	9.8	4.7
ติดตามบุคคลในครัวเรือน	15.7	15.0	16.3	13.8	21.4
กลับภูมิลำเนา	2.7	2.8	2.6	1.7	5.7
ย้ายที่อยู่อาศัย	27.4	27.1	27.6	28.3	24.6
ย้ายเข้าครัวเรือนสถาบัน	1.5	1.6	1.5	1.1	2.8
อื่นๆ	2.9	3.0	2.9	3.2	1.9

1/ ไม่รวม ไม่ทราบ

3.4 ครัวเรือนและรูปแบบการอยู่อาศัย

3.4.1 จำนวนครัวเรือน

จำนวนครัวเรือนส่วนบุคคลของประเทศไทยมีการขยายตัวอย่างเห็นได้ชัด จาก 4.6 ล้านครัวเรือนในปี พ.ศ. 2503 เพิ่มเป็น 20.3 ล้านครัวเรือนในปี พ.ศ. 2553 และเพิ่มเป็น 25.8 ล้านครัวเรือนในปี พ.ศ. 2568 หรือเพิ่มขึ้นเกือบร้อยละ 30 เมื่อเทียบกับปี พ.ศ. 2553

ภาพ 3.19 จำนวนครัวเรือนส่วนบุคคล พ.ศ. 2503 - 2568

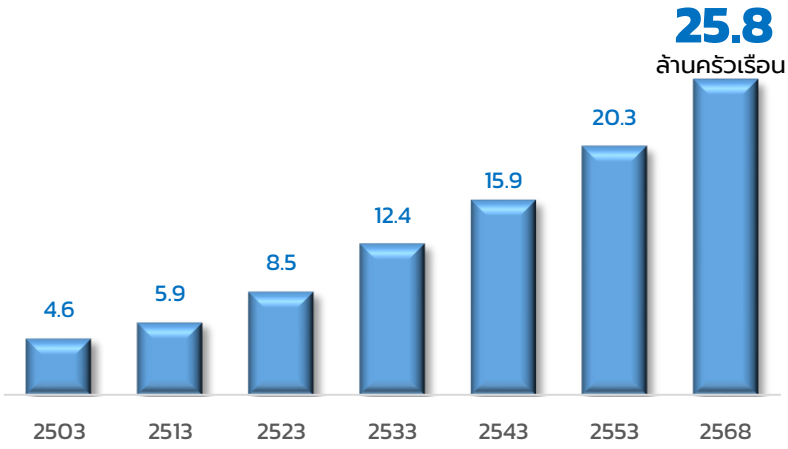

ในปี พ.ศ. 2568 ประเทศไทยมีครัวเรือนทั้งสิ้น 25.9 ล้านครัวเรือน จำแนกเป็นครัวเรือนส่วนบุคคลจำนวน 25.8 ล้านครัวเรือน และครัวเรือนกลุ่มบุคคลจำนวน 0.1 ล้านครัวเรือน

ภาพ 3.20 จำนวนครัวเรือนจำแนกตามประเภทครัวเรือน



เมื่อพิจารณาจำนวนครัวเรือนส่วนบุคคลรายภาค พบว่า ภาคตะวันออกเฉียงเหนือมีจำนวนครัวเรือนมากที่สุด 6.5 ล้านครัวเรือน รองลงมาคือ ภาคกลาง (5.3 ล้านครัวเรือน) ภาคเหนือ (4.6 ล้านครัวเรือน) กรุงเทพมหานคร (3.4 ล้านครัวเรือน) ภาคใต้ (2.8 ล้านครัวเรือน) ภาคตะวันออก (2.7 ล้านครัวเรือน) และภาคใต้ชายแดน (0.6 ล้านครัวเรือน)

เมื่อพิจารณาจำนวนครัวเรือนส่วนบุคคลรายจังหวัด พบว่า กรุงเทพมหานครมีจำนวนครัวเรือนส่วนบุคคลมากที่สุด 3.4 ล้านครัวเรือน รองลงมา ได้แก่ ชลบุรี (1.2 ล้านครัวเรือน) นครราชสีมา (8.7 แสนครัวเรือน) สมุทรปราการ (8.4 แสนครัวเรือน) และเชียงใหม่ (7.0 แสนครัวเรือน) ตามลำดับ ขณะที่จังหวัดสิงห์บุรีมีจำนวนครัวเรือนส่วนบุคคลน้อยที่สุด (7.1 หมื่นครัวเรือน)

3.4.2 ขนาดครัวเรือนเฉลี่ย

ขนาดครัวเรือนเฉลี่ยของประเทศไทยมีแนวโน้มลดลงอย่างต่อเนื่องและเห็นได้ชัด จาก 5.7 คนต่อครัวเรือนในปี พ.ศ. 2503 ลดลงเป็น 4.4 คนต่อครัวเรือน ในปี พ.ศ. 2533 และเหลือเพียง 2.7 คนต่อครัวเรือนในปี พ.ศ.2568 ซึ่งสะท้อนถึงการเปลี่ยนแปลงโครงสร้างครอบครัวไทยจากครอบครัวขยายสู่ครอบครัวเดี่ยวและการเพิ่มขึ้นอย่างมีนัยสำคัญของครัวเรือนคนเดียว

ภาพ 3.21 ขนาดครัวเรือนเฉลี่ย พ.ศ. 2503 - 2568

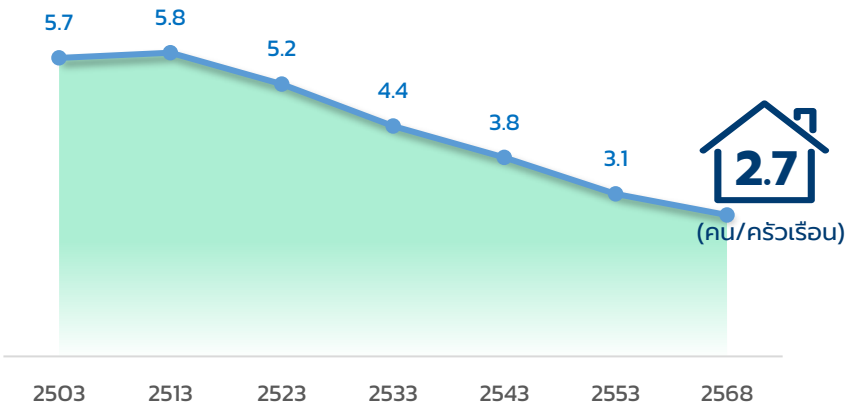

ในปี พ.ศ. 2568 มีขนาดครัวเรือนส่วนบุคคลเฉลี่ย 2.7 คนต่อหนึ่งครัวเรือน เมื่อพิจารณาจำแนกตามเขตการปกครอง พบว่า ขนาดครัวเรือนเฉลี่ยนอกเขตเทศบาลมีขนาดใหญ่กว่าในเขตเทศบาล โดยนอกเขตเทศบาลมีขนาดเฉลี่ยอยู่ที่ 2.9 คนต่อหนึ่งครัวเรือน ขณะที่ในเขตเทศบาลมีขนาดเฉลี่ยอยู่ที่ 2.6 คนต่อครัวเรือน

ภาพ 3.22 ขนาดครัวเรือนเฉลี่ยในเขตและนอกเขตเทศบาล



เมื่อพิจารณาขนาดครัวเรือนเฉลี่ยระดับภาค พบว่า ภาคใต้ชายแดนมีขนาดครัวเรือนเฉลี่ยมากที่สุดในประเทศ คือ 3.4 คนต่อครัวเรือน รองลงมาคือ ภาคตะวันออกเฉียงเหนือ (3.0 คน) ภาคใต้ (2.8 คน) และภาคเหนือ (2.7 คน) ในขณะที่กรุงเทพมหานครมีขนาดครัวเรือนเฉลี่ยเพียง 2.6 คนต่อครัวเรือนเท่านั้น

เมื่อพิจารณาเพศของหัวหน้าครัวเรือน พบว่าเป็นหัวหน้าครัวเรือนชายร้อยละ 53.2 หัวหน้าครัวเรือนหญิงร้อยละ 46.8 สำหรับในแต่ละภาค พบว่า เกือบทุกภาคมีหัวหน้าครัวเรือนเพศชายสูงกว่าเพศหญิง ยกเว้น กรุงเทพมหานครเป็นเพียงภาคเดียวที่หัวหน้าครัวเรือนเป็นผู้หญิง (ร้อยละ 50.1) สูงกว่าผู้ชาย (ร้อยละ 49.9)

ตาราง 3.8 จำนวนและขนาดครัวเรือนเฉลี่ยของครัวเรือนส่วนบุคคล ร้อยละของหัวหน้าครัวเรือน จำแนกตามเพศ เขตการปกครอง และภาค

ภาค และเขตการปกครอง	จำนวนครัวเรือนส่วนบุคคล (ล้านครัวเรือน)	ขนาดครัวเรือนเฉลี่ย (คน/ครัวเรือน)	ร้อยละของหัวหน้าครัวเรือน		
			รวม	ชาย	หญิง
รวม	25.8	2.7	100	53.2	46.8
ในเขตเทศบาล	13.8	2.6	100	51.8	48.2
นอกเขตเทศบาล	11.9	2.9	100	54.8	45.2
ภาค					
กรุงเทพมหานคร	3.4	2.6	100	49.9	50.1
กลาง	5.3	2.5	100	51.6	48.4
ใต้	2.8	2.8	100	55.5	44.5
ใต้ชายแดน	0.6	3.4	100	54.0	46.0
ตะวันออก	2.7	2.3	100	54.0	46.0
ตะวันออกเฉียงเหนือ	6.5	3.0	100	53.2	46.8
เหนือ	4.6	2.7	100	55.6	44.4

3.4.3 รูปแบบการอยู่อาศัย

ผลจากสำมะโนประชากรและเคหะ ชี้ให้เห็นถึงความหลากหลายของรูปแบบการอยู่อาศัยของครัวเรือนไทย โดยใช้ตัวแปรความเกี่ยวพันกับหัวหน้าครัวเรือนในการจำแนกประเภทครัวเรือน ประกอบด้วย ครัวเรือนอยู่คนเดียว ครัวเรือนเดี่ยว และครัวเรือนขยาย โดยมีรายละเอียดดังนี้



ครัวเรือนประเภท**ครัวเรือนเดี่ยว** หรือเป็นครัวเรือนที่ประกอบด้วยพ่อ แม่ และบุตร อาศัยอยู่ร่วมกัน มีมากที่สุด (ร้อยละ 35.8 ของครัวเรือนส่วนบุคคลทั้งหมด) ในจำนวนนี้สามารถจำแนกเป็น ครัวเรือนเลี้ยงเดี่ยว (พ่อ/แม่ และบุตร) ร้อยละ 13.5 ครัวเรือนสามี ภรรยา และบุตร ร้อยละ 12.5 และครัวเรือนสามี และภรรยา ไม่มีบุตร ร้อยละ 9.9



ขณะที่**ครัวเรือนอยู่คนเดียว**มีสัดส่วนสูงเป็นอันดับสองอยู่ที่ร้อยละ 32.7 ซึ่งพบว่า ส่วนใหญ่กระจุกตัวในพื้นที่ศูนย์กลางเศรษฐกิจและนิคมอุตสาหกรรม โดยเฉพาะภาคตะวันออก ภาคกลาง และกรุงเทพมหานครคิดเป็นร้อยละ 44.3 38.5 และ 36.0 ของครัวเรือนในพื้นที่ตามลำดับ



สำหรับ**ครัวเรือนขยาย**ซึ่งประกอบด้วยสมาชิกของครัวเรือนตั้งแต่ 2 รุ่นขึ้นไป โดยอาจจะมีญาติอื่น ๆ หรือผู้อาศัย หรือคนรับใช้/ลูกจ้างในครัวเรือน หรือลูกจ้างในธุรกิจของครัวเรือนอาศัยอยู่ด้วยกัน คิดเป็นร้อยละ 22.5 โดยพบว่าเป็นครัวเรือน 3 รุ่น (ครัวเรือนพ่อ แม่ ลูก และปู่/ย่า/ตา/ยาย) มากที่สุด ร้อยละ 11.2 รองลงมาคือ ครัวเรือนเครือญาติ ร้อยละ 5.9 ครัวเรือนเลี้ยงเดี่ยวและญาติ ร้อยละ 2.7 ครัวเรือนสามี ภรรยา บุตร และญาติ ร้อยละ 1.5 และครัวเรือนสามี ภรรยา และญาติ ร้อยละ 1.3 ตามลำดับ

เมื่อพิจารณาระดับภาค พบว่า มีความแตกต่างเชิงโครงสร้างอย่างมีนัยสำคัญ โดยภาคใต้ชายแดนมีสัดส่วนของครัวเรือนเดี่ยวสูงที่สุดในประเทศ (ร้อยละ 46.6) ส่วนภาคตะวันออกเฉียงเหนือมีสัดส่วนของครัวเรือนขยายสูงที่สุด (ร้อยละ 28.2) รวมถึงมีสัดส่วนของครัวเรือนข้ามรุ่น (ครัวเรือนที่อยู่อาศัยร่วมกันเฉพาะรุ่นปู่/ย่า/ตา/ยายกับหลาน ร้อยละ 6.4) สูงกว่าภาคอื่น

ตาราง 3.9 ร้อยละครัวเรือนส่วนบุคคล จำแนกตามรูปแบบครัวเรือน

รูปแบบครัวเรือน	รวม	กรุงเทพฯ	กลาง	ใต้	ใต้ชายแดน	ตะวันออก	ตะวันออกเฉียงเหนือ	เหนือ
ร้อยละ	**100.0**	**100.0**	**100.0**	**100.0**	**100.0**	**100.0**	**100.0**	**100.0**
ครัวเรือนอยู่คนเดียว	**32.7**	**36.0**	**38.5**	**30.4**	**25.5**	**44.3**	**25.0**	**30.3**
ครัวเรือนเดี่ยว	**35.8**	**31.6**	**30.8**	**42.7**	**46.6**	**30.1**	**37.8**	**39.7**
ครัวเรือนเลี้ยงเดี่ยว	13.5	12.7	12.6	15.6	22.5	11.9	13.4	13.7
ครัวเรือนสามี ภรรยา และบุตร	12.5	5.6	10.2	16.8	19.3	9.2	14.5	15.5
ครัวเรือนสามี ภรรยา ไม่มีบุตร	9.9	13.2	7.9	10.4	4.9	9.0	9.8	10.5
ครัวเรือนขยาย	**22.5**	**16.7**	**22.5**	**20.0**	**23.8**	**18.1**	**28.2**	**22.5**
ครัวเรือน 3 รุ่น	11.2	3.0	8.3	10.0	12.0	6.6	18.6	13.2
ครัวเรือนเครือญาติ	5.9	8.0	8.4	4.9	6.0	7.0	4.0	4.2
ครัวเรือนเลี้ยงเดี่ยว และญาติ	2.7	2.5	3.2	2.4	3.4	2.5	2.6	2.4
ครัวเรือนสามี ภรรยา บุตร และญาติ	1.5	1.0	1.3	1.6	1.9	1.0	1.8	1.6
ครัวเรือนสามี ภรรยา และญาติ	1.3	2.2	1.3	1.1	0.6	1.0	1.2	1.2
ครัวเรือนข้ามรุ่น	**3.9**	**1.5**	**3.2**	**3.1**	**2.2**	**2.4**	**6.4**	**4.6**
ครัวเรือนไม่ใช่ญาติ	**5.0**	**14.2**	**5.0**	**3.7**	**1.9**	**5.2**	**2.6**	**2.9**

Everyone Counts, Everyone Matters
เพราะทุกคนสำคัญ ทุกข้อมูลมีความหมาย
ร่วมสร้างอนาคตไทยให้ดีขึ้น

3.5 ประเภทและลักษณะของที่อยู่อาศัย

ประเทศไทยมีครัวเรือนทั้งสิ้น 25.9 ล้านครัวเรือน โดยมีขนาดครัวเรือนเฉลี่ย 2.7 คนต่อครัวเรือน เมื่อพิจารณาตามประเภทบ้าน/อาคาร/สิ่งปลูกสร้าง พบว่า ส่วนใหญ่กว่าร้อยละ 84.4 เป็นบ้านเดี่ยว รองลงมาคือ ทาวน์เฮ้าส์ บ้านแฝด ทาวน์โฮม (ร้อยละ 5.3) และ ตึกแถว ห้องแถว เรือนแถว (ร้อยละ 4.4) ตามลำดับ

เมื่อพิจารณาตามลักษณะของบ้าน/อาคาร/สิ่งปลูกสร้างที่ใช้เป็นที่อยู่อาศัย พบว่า ที่อยู่อาศัยส่วนใหญ่ร้อยละ 68.6 เป็นตึกหรือปูน รองลงมาคือครึ่งตึกครึ่งไม้ร้อยละ 20.2 และไม้ร้อยละ 10.9 ตามลำดับ

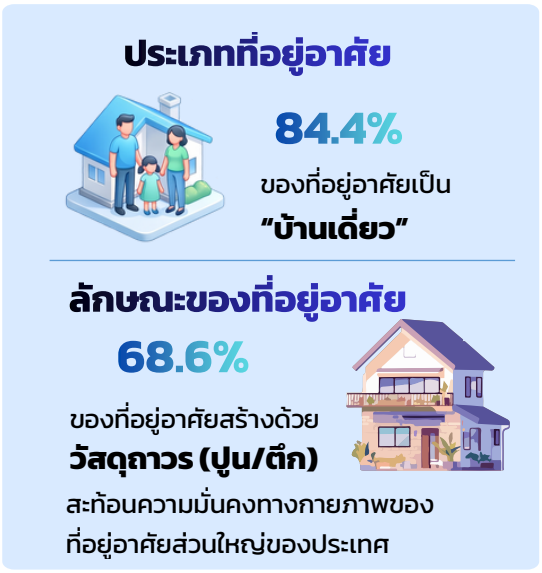

ตาราง 3.10 ร้อยละของครัวเรือนส่วนบุคคล จำแนกตามประเภทและลักษณะของที่อยู่อาศัย และเขตการปกครอง

ประเภทที่อยู่อาศัย และลักษณะของที่อยู่อาศัย	รวม (ร้อยละ)	เขตการปกครอง	
		ในเขตเทศบาล	นอกเขตเทศบาล
ประเภทที่อยู่อาศัย	100.0	100.0	100.0
บ้านเดี่ยว	84.4	76.8	93.3
ทาวน์เฮ้าส์/บ้านแฝด/ทาวน์โฮม	5.3	7.5	2.8
คอนโดมิเนียม/แมนชั่น	3.1	5.3	0.5
แฟลต/อพาร์ทเม้นท์	1.7	2.4	0.9
ตึกแถว/ห้องแถว/เรือนแถว	4.4	6.5	2.0
หอพักทั่วไป	0.9	1.4	0.4
อื่น ๆ	0.1	0.1	0.1
ลักษณะของที่อยู่อาศัย	100.0	100.0	100.0
ตึก (ปูน)	68.6	74.6	61.8
ไม้	10.9	9.2	12.9
ครึ่งตึกครึ่งไม้	20.2	16.0	25.1
วัสดุไม่ถาวร/วัสดุใช้แล้ว	0.1	0.1	0.2
อื่น ๆ	0.1	0.1	0.1

3.6 การครอบครองที่อยู่อาศัยและที่ดิน

เมื่อพิจารณาตามลักษณะการครอบครองที่อยู่อาศัย พบว่า ครัวเรือนไทยมีความมั่นคงในกรรมสิทธิ์ที่อยู่อาศัยสูงถึงร้อยละ 82.3 โดยเป็นเจ้าของที่อยู่อาศัยที่ไม่มีภาระผ่อนชำระสูงถึงร้อยละ 73.2 และเป็นเจ้าของที่มีการผ่อนชำระร้อยละ 9.1 รองลงมาคือ เช่า (ร้อยละ 10.7)

เมื่อพิจารณาตามลักษณะการครอบครองที่ดินที่เป็นที่ตั้งของที่อยู่อาศัย พบว่า ครัวเรือนส่วนใหญ่ร้อยละ 95.8 เป็นเจ้าของที่ดินที่เป็นที่ตั้งของที่อยู่อาศัย รองลงมาคือ เช่า (ร้อยละ 1.9) และเช่าซื้อที่ดิน (ร้อยละ 1.2) ตามลำดับ

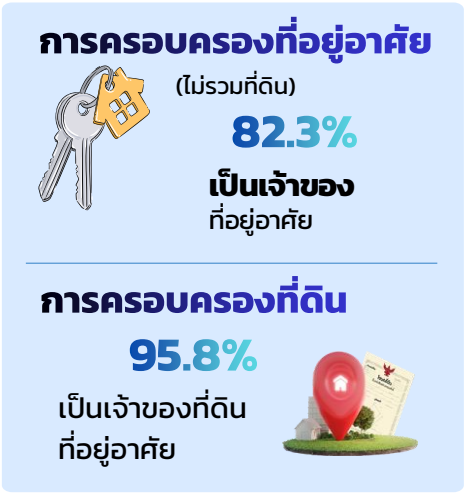

ตาราง 3.11 ร้อยละของครัวเรือนส่วนบุคคล จำแนกตามการครอบครองที่อยู่อาศัยและที่ดิน และเขตการปกครอง

การครอบครองที่อยู่อาศัย และการครอบครองที่ดิน	รวม (ร้อยละ)	เขตการปกครอง	
		ในเขตเทศบาล	นอกเขตเทศบาล
การครอบครองที่อยู่อาศัย	100.0	100.0	100.0
เจ้าของ (ไม่มีภาระผ่อนชำระ)	73.2	63.3	84.8
เจ้าของ (มีภาระผ่อนชำระ)	9.1	12.6	5.0
เช่าซื้อ	0.6	0.9	0.4
เช่า	10.7	15.6	5.1
ไม่เสียค่าเช่า เป็นส่วนหนึ่งของค่าจ้าง	1.0	1.4	0.5
ไม่เสียค่าเช่า ให้อยู่เปล่า	3.7	4.5	2.9
อื่น ๆ	1.6	1.8	1.3
การครอบครองที่ดิน	100.0	100.0	100.0
เจ้าของ	95.8	94.0	97.5
เช่าซื้อ	1.2	1.6	0.8
เช่า	1.9	3.3	0.5
ไม่เสียค่าเช่า	1.1	1.0	1.2
อื่น ๆ	0.0	0.0	0.0

1

Introduction



Chapter 1 Introduction

1.1 Background

The conduct of the population census represents a vital strategic mission undertaking in the development of Thailand's statistical system. Its origins can be traced back to the reform of public administrative during the reign of King Chulalongkorn (Rama V), who laid the foundations for the provincial administrative system under Thesaphiban and the civil registration system. These developments led to the execution of Thailand's first population census in 1909 (B.E. 2452), followed by subsequent censuses conducted in 1919, 1929, 1937, and 1947. These initial five censuses were conducted under the supervision of the Ministry of Interior and were referred to as “Household Censuses” (Sammano Khrua) with the primary objective of compiling basic information on size and structure of population for use in public administration, labor conscription, and taxation.

Thailand’s statistical system underwent a major structural reform following the enactment of the Statistics Act B.E. 2495 (1952). Under the Act, responsibility for conducting censuses was assigned to the central statistical agency (later established as the "National Statistical Office" in 1963 under the Office of the Prime Minister, and currently under the Ministry of Digital Economy and Society). The NSO is the principal government agency legally mandated to conduct population censuses. Consequently, the National Statistical Office carried out its first official population census in 1960 (marking the country's 6th population census) and continued decennially in years ending in "0", or “3” in the Buddhist Era years (namely 1970, 1980, 1990, 2000, and 2010). The censuses

Everyone Counts, Everyone Matters
เพราะทุกคนสำคัญ ทุกข้อมูลมีความหมาย
ร่วมสร้างอนาคตไทยให้ดีขึ้น

were conducted in accordance with the United Nations Principles and Recommendations for Population and Housing Censuses, which encourage countries to collect comprehensive data on population, its characteristics, and housing conditions. This enables countries to obtain standardized data on population structure and support international comparability of census statistics.

Since 1970, the National Statistical Office has integrated the collection of housing and household living-conditions data with population data in a single census operation. This approach was intended to provide a more comprehensive picture of the population's quality of life, sanitation, and housing conditions. In 2000, Intelligent Character Recognition (ICR) technology was introduced to read and convert information from paper questionnaires into electronic data, with the aim of reducing processing time and improving the accuracy of data entry. Subsequently, in 2010, data collection methodologies was further evolved to encompass both listing and enumeration stages, while expanding collection channels to include both listing and enumeration operations, together with expanded data collection through a web applications and telephone interviews.

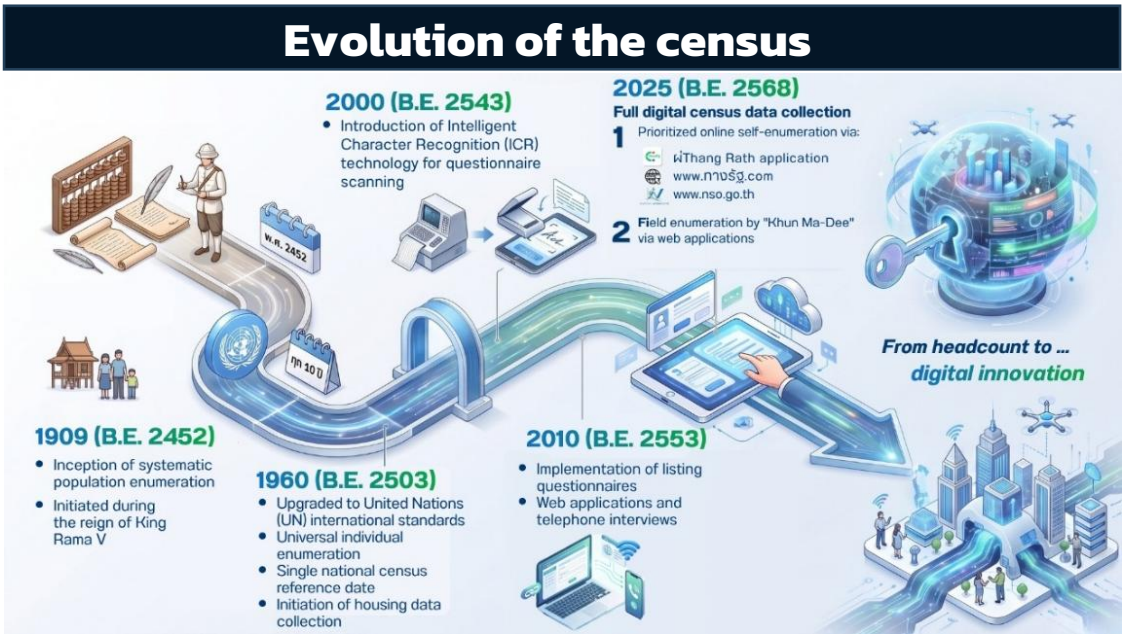

In 2020 (B.E. 2563), Thailand and countries worldwide faced the critical impacts of the coronavirus disease 2019 (COVID-19) pandemic. The pancemic created substantial challenges and constraints field operations, particularly in conducting in-person data collection. Consequently, the National Statistical Office postponed the population and housing census.

1.2 Conceptual Framework

In 2025, the National Statistical Office conducted the 2025 Population and Housing Census, marking the **12th population census and 6th housing census of Thailand.** For this census round, the data collection approach was transformed from the traditional census approach, which relied primarily on deploying field enumerators from respondents, **to a digital census approach**. This transition prioritized public self-enumeration through digital tools and chanels as the primary mode of response (Digital First Approach). This approach was introcuced to make participation more convenient and to facilitate the complete provision of census information. Nevertheless, the National Statistical Office maintained field enumerators to collect data from individuals who were unable to respond through digital channels or who encountered difficulties or other barriers to self-enumeration. This complementary field operation was intended to ensure complete data collection in accordance with the principles and concepts of population census.

1.3 Objective

01 To collect data on the size, age and sex structure, population distribution, as well as key socioeconomic characteristics such as sex, age, nationality, education, and employment status. It covers all persons and all household based on their actual place of residence on the census date (regardless of whether they are officially registered in the household registration at that address). The census also collects information on the number and characteristics of housing units.

02 To obtain population structure data as population baseline for producing national population projections.

03 To develop population and housing indicators for measuring changes in population and housing structures.

Everyone Counts, Everyone Matters
เพราะทุกคนสำคัญ ทุกข้อมูลมีความหมาย
ร่วมสร้างอนาคตไทยให้ดีขึ้น

1.4 Benefits of census information

Data from the Population and Housing Census, including detailed information on the structure of the population and housing characteristics, are important and useful for all sectors, including government agencies, the private sector, academic institutions and the general public. The main uses can be summarized as follows:

Government

1. To formulate policies and plan population, social, economic, and environmental development for Thailand accurately and appropriately at both national and local levels.

2. To support budget preparation for the provision of public utilities and basic services that meet the actual needs and requirement of each area, in accordance with the number and characteristics of the population by their actual residence.

3. To provide baseline population data for future population projections.

4. To monitor and evaluate the 13th National Economic and Social Development Plan (2023–2027).

5. To compile population and housing indicators for various studies, analyses, and research.

6. To support statistical activities by providing a sampling frame for various surveys, and to serve as a benchmark in combination with survey data for the production of different indicators.



Private sector and academic institutions

1. To use basic data as a tool for analyzing population situations, supporting business planning and decision-making, expanding operations, and designing products or services that are appropriate for specific areas, types of business, and target customer or service-user groups. Example include data on population structure and population density in target areas.



2. To provide data for academics, researchers, and educational institutions to conduct studies, analysis, and research on related topics

Public use

People of all sexes and age group benefit from improved well-being as a result of policies and programmes developed and implemented appropriately, adequately, and inclusively by both the public and private sectors. Examples include:

1. The provision of adequate and hygienic public utilities and basic services, such as housing, water supply, electricity, basic public health services, public transport and waste disposal facilities.

2. The provision of social welfare to meet the basic needs of the population, such as ensuring that every child has access to basic education; preparing sufficient vaccines for children of different age group; promoting employment opportunities and welfare for the working-age population; and providing sufficient welfare for disadvantaged groups, including older persons and persons with disabilities).

Everyone Counts, Everyone Matters
เพราะทุกคนสำคัญ ทุกข้อมูลมีความหมาย
ร่วมสร้างอนาคตไทยให้ดีขึ้น

2

Statistical Methodology

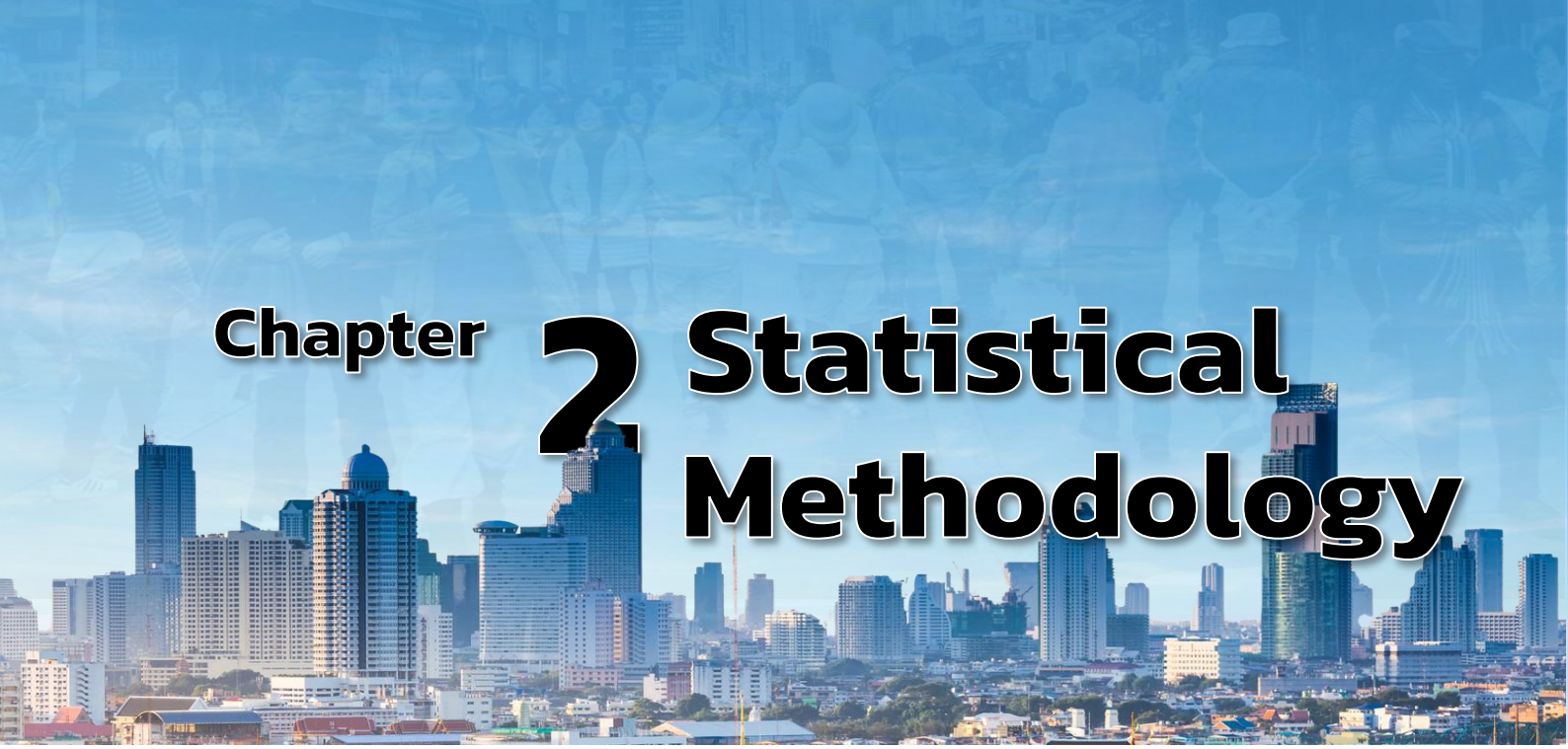

Chapter 2 Statistical Methodology

The implementation of the 2025 Population and Housing Census applied the Generic Statistical Business Process Model (GSBPM) developed by the United Nations Economic Commission for Europe (UNECE) as an operational framework to guide operations systematically. This encompassed all eight core phases: Specify Needs, Design, Build, Collect, Process, Analyse, Disseminate, and Evaluate, ensuring operational efficiency while enhancing the quality, accuracy, transparency, and compliance of statistical data with international standards and best practices.

2.1 Coverage

The Population and Housing Census defines the census coverage or scope to determine the categories of population and housing units for which data must be collected. This consists of population coverage and housing coverage, as follows.

Population coverage

01 Population in coverage

1.1 All Thai nationals residing in Thailand on the census day.

1.2 Persons whose usual place of residence is in Thailand but who, on the census day, are temporarily away for military training, serving on sea voyages, or travel abroad.

1.3 Thai civilian and military officials, including members of Thai diplomatic missions, and their family members, whose offices are located abroad.

1.4 Foreign civilians whose usual place of residence is in Thailand, or foreign civilians who have been staying temporarily in Thailand for a period of three months or more as of the census day.

Everyone Counts, Everyone Matters
เพราะทุกคนสำคัญ ทุกข้อมูลมีความหมาย
ร่วมสร้างอนาคตไทยให้ดีขึ้น

02 Population not coverage

2.1 Foreign diplomatic and military personnel, together with their family members, whose offices are located in Thailand.

2.2 Foreign civilians who have been staying temporarily in Thailand for a period of less than three months as of the census day.

2.3 Refugees or undocumented migrants residing in refugee camps designated by Thai government.

Housing coverage

Includes all places used as living quarters by the population nationwide (houses, buildings, and all types of structures) that fall within the coverage of the population enumeration.

2.2 Census day

Census day refers to a specific date designated as a reference point for census data collection. It indicates the point in time to which the enumeration refers, including the number of houses, households and population, as well as the various characteristics of the population and types of living quarters. For the 2025 Population and Housing Census, 1 April 2025, has been designated as the Census Day.

2.3 Definitions

2.3.1 Type of household



The 2025 Population and Housing Census Project categorize households into two types:

2.3.1.1 Private households refer to a households consisting of one or more persons who live in the same house/building/structure or dwelling place, or within the same premises, and who make common provision for essential living needs and share household consumption. The household members may be related or unrelated. Examples include a one-person household; households with parents and

children living together, or household that also includes relatives, domestic servants, employees, friends, or other persons living together.

2.3.1.2 Collective household refers to a household composed of several individuals of the same type living together under specific rules or regulations requiring or governing their collective residence. Collective household is divided into two types:

1) Worker households refers to a household consisting of workers who live together within a factory premises or in accommodation provided by the employer, separately from the employer's household and without paying for the accommodation. Regardless of whether they make common provision for essential living needs or share household consumption, all such workers shall be counted together as one household.

2) Institutional households refers to a household composed of persons of the same type who live together in an institution, including:

- Monks, novices, nuns, and temple disciples residing in temples or monastic residences;
- Prisoners residing in prisons or correctional facilities;
- Boarding students in boarding schools (including teachers and staff who do not live in separate private housed);
- Students residing in university dormitories, such as medical student dormitories or military cadet dormitories;
- Persons residing in welfare institutions (including caregivers who do not live in separate private housed);
- Soldier or police officers residing in camps, barrackss, or military or police units (including military or police cadets; excluding those living in private residential quarters);
- Patients residing in hospitals for medical treatment.
- People staying in hotels or guest houses.
- People residing permanently in Chinese religious hall or statying there temporarily for religious observance
- Detainees held at police stations.

In continuous contact for 3 months or more.

2.3.2 Head of Household

Head of household refers to the person who is recognized and accepted by the household members as the head and who is generally responsible for the management of the household or for providing economic support, and overseeing the welfare of household members.

The head of the household does not necessarily have to be the owner of the dwelling or the parent of the household members. Any member of the household who is respected or recognized by the other members as the head of the household may be designted as the head of household.

2.3.3 Relationship with the Head of Household

This refers to the relationship of each household member to the head of the household, as follows:

2.3.3.1 Individual Households**:** Each Household member must have one of following relationships to the head of the household:

1) Spouse
2) Children
3) Children of husband/wife
4) Adopted child (registered and unregistered adoption)
5) Son-in-law/daughter-in-law
6) Grandchild
7) Father/Mother
8) Father-in-law/mother-in-law
9) Grandfather/grandmother
10) Uncle/aunt
11) Brother/sister
12) Other relatives
13) Resident
14) Household servant/employee means a person employed specifically for housework, such as cooking, house cleaning, laundry, or other domestic duties.
15) Employee in household businesses refers to a person employed to work in a business operated by the household,

such as a worker in a beauty salon, restaurant, retail shop, factory, or construction activity.

2.3.3.2 Collective household: Since no one is designated as the head of the household, everyone is considered as member of the collective household.

2.3.4 Sex



Refers to the sex identified at birth or biological sex, namely male and female.

2.3.5 Gender identity

Refers to the gender that an individual expresses or identifies with, which may differ from their sex at birth. Gender identity is categorized as follows:



2.3.5.1 Male

2.3.5.2 Female

2.3.5.3 Other (e.g., gay, lesbian, butch, tomboy/transgender, trans man, trans woman, etc.)

2.3.6 Age

Refers to the age of each person in complete years as of the last birthday before the census date (1 April 2025).

2.3.7 Highest Level of Education Completed

Refers to the highest level of education completed (excluding short-term vocational courses that do not include general education subjects, such as hairdressing, tailoring, radio repair, driving, etc.). The levels are divided as follows:

2.3.7.1 No schooling refers to individuals who have never attended school or have never received formal education.

2.3.7.2 Less than elementary level refers to individuals who have completed education below the 6th or 7th grade of primary school, or the former 3rd year of secondary school.

2.3.7.3 Elementary level refers to individuals who completed primary school (Grade 6 or Grade 7) or secondary school or higher, but did not complete a higher level of education.

2.3.7.4 Lower secondary level refers to individuals who completed the current grade level 9 (or the former grade 12) or higher, but did not complete a higher level of education.

2.3.7.5 Upper secondary level refers to individuals who completed general education at the current M.6 (equivalent to M.S.5 or M.8 in the past) level or higher, but did not complete a higher level of education.

2.3.7.6 Vocational Certificate refers to individuals who completed vocational or technical education that continues from lower secondary education or equivalent level, with a course of no more than three years, or individuals who have complete vocational education (teacher training) at the upper secondary level or equivalent or higher, but did not complete a higher level of education.

2.3.7.7 Technical vocational and diploma level refers to individuals who complete vocational or technical education that continues from upper secondary education or equivalent, with a regular program lasting 2 years, but did not complete a higher level of education.

2.3.7.8 Bachelor Degree refers to individuals who completed a bachelor's degree but did not complete a higher level of education.

2.3.7.9 Master Degree refers to individuals who completed a master's degree. But did not complete a higher level of education.

2.3.7.10 Doctorate degree refers to an individual who completed a doctoral degree.

2.3.7.11 Vocational certificate higher than high school But it's not associate degree refers to individual who completed a post-secondary level that is not classified as higher education, generally in the vocational field, and does not provide progression to a higher level of education. Examples include programme offered by the Postal School, Army Cadet School, and Police Cadet School.

2.3.7.12 Others education that cannot be clssified refers to an individual whose completed education cannot be classified into any of the categories above.

2.3.8 Employment Status

refers to the status of person's occupation in the survey week. Employment status was classified as follows

2.3.8.1 Employer is defined as a person who operates his own enterprise for profit or dividends and hires one or more employees in his enterprise.

2.3.8.2 An own-account worker refers to a person who operates an economic enterprise, either alone or in partnership with others, without employing regular employees on a continuous basis. Such workers may, however, engage casual employees or receive assistance from contributing family members or unpaid apprentices.

2.3.8.3 An unpaid family worker is a person who works without pay on a farm or in a business enterprise owned or operated by the household head or any other member.

2.3.8.4 An own-account worker refers to a person who operates an economic enterprise, either alone or in partnership with others, without employing regular employees on a continuous basis. Such workers may, however, engage casual employees or receive assistance from contributing family members or unpaid apprentices.

- Government employee: Civil servants, government employee municipal employees, provincial administrative organization employees, officials of international organizations, as well as permanent and temporary government employees.
- State enterprise employee: A person who works for a state-owned enterprise.
- Private employee: A person who works for a private individual or a private business, including domestic workers.

2.3.8.5 Member of cooperative is a person who hold a "selfemployment" job in a cooperative producing goods and services, in which each member takes part on an equal footing with other members in determining the organization of production, sales and/or other work of the establishment, the investments and the distribution of theproceeds of the establishment amongst their members.

2.3.8.6 Unemployed/Not working means someone who is not employed in any profession.

2.3.8.7 Schooling means someone who is currently attending school.

2.3.9 Migration

This refers to a person who moves their place of residence from one sub-district administrative organization (SAO) or municipality, or from a country where they last resided, to another SAO or municipality which is their current place of residence.

Changing municipal or sub-district administrative boundaries due to municipal expansion or administrative changes, where the individual or household remains in the same location, as well as moving residence within Bangkok and within Pattaya, is not considered migration.

2.3.10 Household of living quarters

Refers to the place used by a household as its usual living accommodation. It may consist ofpart of a house, several housed located with in the same premises, as well as public areas that are regularly used by a household as it places of residences.

2.3.11 Types of living quater

Refers to the characteristics of the place use as living accommodation by members of the same household, as follows:

2.3.11.1 Detached house refers to a house stands separately, with no part attached to another house. It may be also referred to several houses located within the same fenced area and occupied by members of the same household. This category includes traditional Thai-style houses consisting of several structure connected by a common terrace and occupied by a single household. Where each separate structure is occupied by a different household, each structure is also regarded as a detached house.

2.3.11.2 Townhouse/Twin House/Townhome refers to a building comprising two or more adjoining housing units, that sharing one or more walls. The building may be a single-storey or multi-storey and is generally set back from the road. The open space in front of the dwelling may be used for parking or other purposes.

2.3.11.3 Condominium refers to a multi-storey residential building similar to an apartment building, but with individual units sold under separate ownership. Condominiums generally have common facilities, such as a swimming pool, fitness centre, and parking area, as well as security systems such as key-card access and closed-circuit television (CCTV)

2.3.11.4 Mansions In the Thai context, a mansion generally refers to a rental apartment building of a relatively higher standard, with rooms that are larger than those in ordinary apartments. Such buildings are commonly about 5–10 storeys high, generally smaller than condominium developments, and may provide certain facilities, such as elevators and security systems.

2.3.11.5 Flats refers to a relatively low-rise residential building, generally about 2–5 storeys high, providing comparatively low-cost accommodation with a simple design and limited facilities. Flats are often provided by government agencies, such as police flats or government officers' flats.

2.3.11.6 Apartments refers to a residential building similar in appearance to a condominium, but where the individual units are not sold and are available for rent only. Apartments may have a simpler appearance than condominiums, although some may be of a higher standard. Common facilities may or may not be provided, depending on the type and rental level of the apartment.

2.3.11.7 Tenement house/ Row House refers to a building, room, or house used as living accommodation by a household and constructed as two or more adjoining units arranged in a row, sharing one or more walls. The units may be single-storey or multi-storey.

2.3.11.8 General dormitories (student dormitories) refers to commercially operated rental accommodation for students aged not more than 25 years who are studying at no higher than bachelor's degree level. The accommodation is available for five or more residents, charges fees to residents, and is not operated by an educational institution. Such dormitories are generally smaller and have lower rental costs than apartments.

2.3.11.9 Rooms within a house refers to a room used as living accommodation by a particular household. A single house may accommodate more than one household. The room may or may not have its own kitchen or bathroom.

2.3.11.10 Room within an office refers to one or more rooms within part of an office building, workplace, or warehouse that are used as living accommodation by a household, such as a security guard's living quarters in an office or a storage shed used by workers as their residence.

2.3.11.11 Boat, raft, or vehicle refers to a boat, raft, vehicle, or container used as living accommodation by a household.

2.3.11.12 Other types of private residences refers to household living quarters that cannot be classified under any of the categories above, such as a public space, cave, or area under a bridge.

2.3.12 Characteristics of Housing

Refers to the classification of a dwelling according to the principal materials used in its construction, as follows:

2.3.12.1 Cement or brick refers to a structure constructed mainly of concrete, concrete blocks, precast concrete panels, plastered brick, or unplastered brick.

2.3.12.2 Wood refers to a structure constructed mainly of wood.

2.3.12.3 Half-cement/brick, half-wood refers to a house in which the lower floor is constructed of plastered brick or concrete and the upper floor is constructed of wood, or a house in which approximately equal proportions are constructed of masonry and wood. This category also includes houses with a masonry lower floor and an upper floor with cellulose-cement wall panels.

2.3.12.4 Local non-permanent materials refers to a house constructed entirely or mainly from non-permanent materials available locally, such as bamboo, nipa palm leaves, thatch, tong tung leaves, or small bamboo poles.

2.3.12.5 Reused materials refers to a house constructed from materials that have previously been used for other purposes, such as boxes, crates, scrap wood, used corrugated metal sheets, advertising boards, or similar materials.

2.3.13 Types of dwelling (excluding land)



Refers to the household's tenure status with respect to the dwelling, classified as owner-occupied, hire purchase, rented, or occupied rent-free, either because the accommodation is provided as part of employment compensation or because the owner allows the household to live there without charge.

2.3.13.1 Ownership Refers to a household that legally owns the dwelling, whether or not there is an outstanding repayment obligation.

2.3.13.2 Hire purchase refers to a situation in which the household does not yet have ownership of the dwelling and will acquire ownership only after all required payments have been completed.



2.3.13.3 Rent refers to a situation in which the household members occupy the dwelling without owning it or acquiring it through hire purchase and are required to pay rent or other compensation to the owner.

2.3.13.4 Living rent-free

1) Employer-provided accommodation refers to accommodation provided as part of employment compensation, such as government officers' housing, security guards' quarters, factory housing, teachers' housing, railway employees' housing, military or police housing, or dwellings owned or rented by government agencies or private companies for use by their officers or employees. This category also includes living quarters located within offices or other buildings.
2) Other rent-free accommodation refers to living in a dwelling without paying rent or any other form of compensation, for example, living with parents, relatives, or friends.

2.3.14 Tenure of residential land

Refers to the right of household members to occupy the land on which the dwelling is situated. The tenure status of residential land is classified as follows:

2.3.14.1 Owner Refers to a situation in which a household member legally owns the land.

2.3.14.2 Hire purchase refers to the purchase of land through monthly or periodic installment payments in accordance with an agreed contract.

2.3.14.3 Lease refers to a situation in which a dwelling is constructed on land owned by another person and payment is made to the landowner for the use of the land.

2.3.14.4 No land rent required refers to a situation in which the landowner permits the household to construct or occupy a dwelling on the land without payment of land rent. This category also includes occupation of land belonging to another person, reserved forest land, public land, or other similar areas without payment of land rent.

2.3.14.5 Others includes cases where the dwelling is located on a boat or raft and is therefore not situated on land.

2.4 Core items of question

01

Demographic: title, firstname and lastname, relationship to the head of household, sex, gender, month and year of birth, age, nationality, educational attainment, employment status, registration in the house registration record, duration of residence, migration charecteristics and reason for migration.

Housing: address, type of building, construction material of this dwelling, tenure of residence and tenure of land

02

2.5 Data collection

2.5.1 Data collection

The data collection for the 2025 Population and Housing Census consists of the following methods:

Self enumeration through online channels. People can complete the consus questionnaire by themselves through the designated web application and digital channels. themselves through a web application using the designated

For households that are unable to complete the questionnaire by themselves thrugh digital channels, or that face difficulties or obstacles in doing so, as well as households in areas without internet access, data will be collecd by census enumerators.

Self - enumertation channels include:

1. Application “ทางรัฐ”
2. The Tang Rat website (ทางรัฐ.com)
3. The National Statistical Office website (www.nso.go.th)

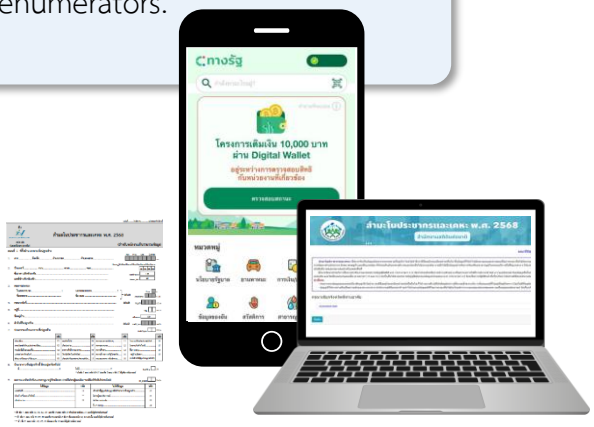

2.5.2 Operational Period

2.5.2.1 Online Self-Enumeration**:** Designated from April 1–20, 2025 (B.E. 2568)

2.5.2.2 Fieldwork Data Collection by Enumerators Scheduled from April 21 – June 19, 2025 (B.E. 2568) for households unable to complete self-enumeration digitally due to constraints, inconveniences, or a lack of internet connectivity in the area.

- **1st Extension:** Extended to April 21 – July 15, 2025.
- **2nd Extension:** Provincial Statistical Offices (PSOs) were permitted to formally request an extension, which could not exceed July 31, 2025.

Everyone Counts, Everyone Matters
เพราะทุกคนสำคัญ ทุกข้อมูลมีความหมาย
ร่วมสร้างอนาคตไทยให้ดีขึ้น

2.5.3 Data Collection Instruments

Data collection was conducted using questionnaires administered through two main channels: online self-enumeration via the "Tang Rat" mobile application and web portal, as well as the official National Statistical Office (NSO) website; and face-to-face field enumeration by census enumerators using NSO-provided smart tablets to assist households unable to complete the survey independently. Additionally, for populations residing in areas without internet connectivity, paper questionnaires were utilized for initial recording and subsequently digitized by enumerators, ensuring data accuracy and comprehensive coverage across all areas.

2.5.4 Evaluation of census data

1. Quality Control (QC)

The National Statistical Office conducts quality control for the 2025 Population and Housing Census during the data collection stage in order to ensure that the data are of good quality, reliable and acceptable.

Quality control during the data collection stage is carried out in every province throughout the country. Technical officers are assigned to assess the quality of work performed by census enumerators in selected sample enumeration areas. A total of 7,660 enumeration areas (EAs) is selected for this purpose. In each selected enumeration area, three dwellings are checked. If a dwelling contains more than one household, only one household is selected for observation. In addition, the same census enumerator must **not be repeatedly selected within each sample enumeration area.** The observation is conducted in accordance with the criteria and field operation manual for the 2025 Population and Housing Census. Technical officers monitor and review all work procedures and all questionnaire items to assess whether census enumerators correctly understand the fieldwork procedures, census coverage, definitions, types of houses, buildings and structures, and the classification of households.

2. Post Enumeration Survey (PES)

After the completion of data collection for the Population and Housing Census, the National Statistical Office conducts a data quality assessment through a Post Enumeration Survey (PES). Under this approach, a sample of areas is selected,

and a separate group of enumerators, different from those who worked on the Population and Housing Census, is assigned to revisit the selected areas and collect information again on selected key items from the census questionnaire. The questionnaires obtained from the PES are then matched with the corresponding records from the Population and Housing Census. The results of this matching process are analysed to assess data quality and measure the completeness of census coverage. The analysis also helps identify the causes of undercoverage or discrepancies, including coverage errors and content errors. The PES sample consists of 720 enumeration areas (EAs) distributed across all provinces throughout the country. The sample enumeration areas are selected using stratified systematic sampling, with the enumeration area serving as the sampling unit.

For the 2025 Population and Housing Census PES, data collection is conducted through interviews using digital devices, such as smartphones and tablets. PES enumerators are civil servants and government employees from the Statistical Data Collection Management Division and provincial statistical offices in all provinces. To ensure independence of assessment, PES enumerators must be different persons from those who worked on the 2025 Population and Housing Census.

2.6 Data processing

After the completion of data collection for the Population and Housing Census, the data obtained from field operations are automatically transmitted to the data processing system. The data are then checked for completeness, accuracy and consistency before being compiled into statistical outputs at various levels. Data processing is carried out in accordance with pre-defined procedures and criteria to ensure that the census results are reliable, comparable and consistent with statistical standards.

The data processing procedures include checks on data completeness, verification of codes and recorded values, and consistency checks across questionnaire items, such as age, sex, marital status, education, occupation, as well as housing and living conditions. These checks are conducted through the 2025 Population and Housing Census Data Editing System, which incorporates consistency rules and

identifies records with unusual or inconsistent values that require further review and correction by data editing staff.

For records that cannot be edited manually by data editing staff, the CANCEIS program is used to handle inconsistent or abnormal data in accordance with established rules and guidelines. For missing values in selected questionnaire items, the Nearest-Neighbor Imputation Methodology (NIM) is applied to impute missing data. This approach helps reduce potential bias that may arise from manual treatment of missing values.

After the data have been checked for completeness, accuracy and consistency, the final data file is prepared produce of statistical tables, analysis of results and data dissemination, with due consideration given to the confidentiality of respondents.

Statistical tables are prepared according to a pre-defined tabulation plan in order to present census results at the national, regional, provincial, district or other appropriate geographic levels. The data disseminated are aggregated statistical results only and cannot be used to identify any individual person or household.

2.7 Remarks for users

> “The statistical data presented in this report were obtained from the processing of national-level census data. In some statistical tables, the sum of individual figures may not equal the total, and figures may differ slightly across tables because each value has been rounded independently. For household data relating to housing characteristics, only data for private households are presented.”

Everyone Counts, Everyone Matters
เพราะทุกคนสำคัญ ทุกข้อมูลมีความหมาย
ร่วมสร้างอนาคตไทยให้ดีขึ้น



3

Major Findings



Chapter 3 Major Findings

Demographic profile



Thailand is located on the Indochinese Peninsula in Southeast Asia, covering a total area of approximately 513,120 square kilometers. The country is bordered by the Republic of the Union of Myanmar and the Lao People's Democratic Republic to the north; the Kingdom of Cambodia and the Lao People's Democratic Republic to the east; the Republic of the Union of Myanmar and the Indian Ocean to the west; and Malaysia to the south. Thailand is situated in the tropical zone and generally has a warm temperature throughout the year. The country experiences widespread rainfall, particularly during the rainy season. Thailand's climate is generally divided into three seasons: the summer season, the rainy season, and the winter season.

In 2025 (B.E. 2568), Thailand was administratively divided into 76 provinces, 878 districts, 7,255 sub-districts, 74,956 villages, 2,082 municipalities, and 5,693 sub-district administrative organizations (SAOs). In addition, there were two special local administrative areas, namely Bangkok Metropolis (comprising 50 districts) and Pattaya City.

Everyone Counts, Everyone Matters
เพราะทุกคนสำคัญ ทุกข้อมูลมีความหมาย
ร่วมสร้างอนาคตไทยให้ดีขึ้น

3.1 Demographic characteristics

3.1.1 Population size and population distribution

Over the past six decades (1960–2025 / B.E. 2503 – 2568), the population residing in Thailand increased steadily, from 26.3 million in 1960 to 65.9 million in 2010, and reaching 70.3 million in 2025. The population in 2025 was approximately 2.7 times relative to 1960. However, However, the pace of population growth slowed markedly over this period, reaching its lowest level on record. The population growth rate has followed a continuous downward trend since 1960, plunging from 3.15 percent to a mere 0.42 percent in 2025. This deceleration is primarily attributable to the demographic transition, particularly the sustained decline in the number of live births, which has contributed to progressively slower population growth.

Figure 3.1 Population growth rate, 1960 – 2025

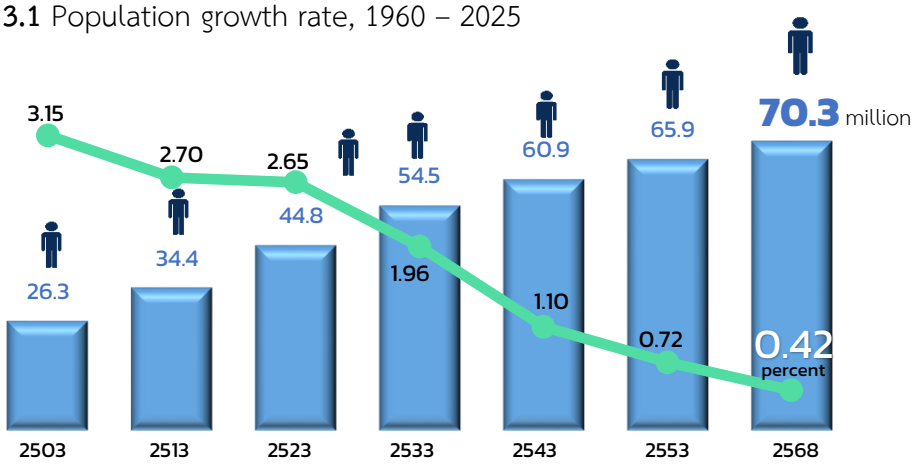

The results of the 2025 (B.E. 2568) Population and Housing Census indicate that Thailand has undergone a marked change in its population structure. The population pyramid clearly demonstrates the transition from a relatively young population to an ageing population. A prominent characteristic of the contemporary population structure is the narrowing base of the population pyramid, reflecting the continued decline in the number of births. In contrast, the upper part of the pyramid has expanded substantially. This reflects longer life expectancy associated with improvements in medical technology, public health, and enhanced quality of life. With regard to the sex structure of the population, males outnumber females at younger ages. However, among the older population, females account for a distinctly higher proportion than males, reflecting the longer average life expectancy of females.

Figure 3.2 Population pyramid of the Whole Kingdom, 1960–2025 (B.E. 2503–2568)

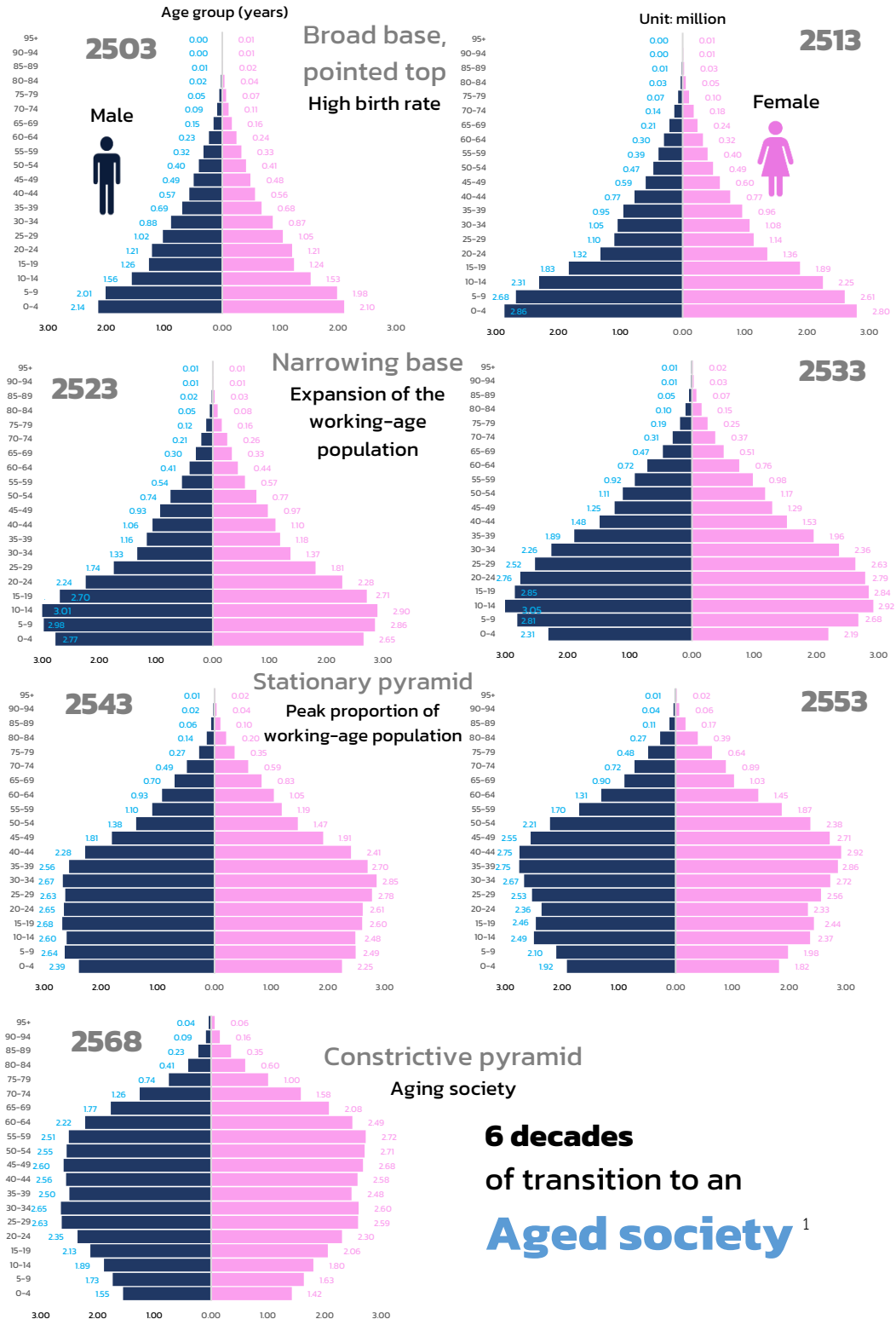

[1] Aged Society refers to a society in which the population aged 60 years and over accounts for more than 20 percent of the total population (or the population aged 65 years and over accounts for more than 14 percent of the total population).

Everyone Counts, Everyone Matters
เพราะทุกคนสำคัญ ทุกข้อมูลมีความหมาย
ร่วมสร้างอนาคตไทยให้ดีขึ้น

As of Census Date (April 1, 2025 / B.E. 2568), Thailand had a usual resident population of 70.3 million, comprising 34.4 million males (48.9 percent) and 35.9 million females (51.1 percent). The sex ratio was 95.9 males per 100 females (approximately 96 males to 100 females). This indicates that females accounted for a slightly higher proportion of the population than males.

Considering on the population distribution by administrative area, the results reveal that slightly more than half of the population resided in municipal areas. A total of 35.7 million persons, or 50.8 percent, resided in municipal areas, compared with 34.6 million persons (49.2 percent), residing in non-municipal areas. Notably, municipal areas exhibited a substantially higher proportion of females than males. By contrast, in non-municipal areas, the numbers of males and females were relatively similar.

Figure 3.3 Number and percentage of population by sex and administrative area, 2025

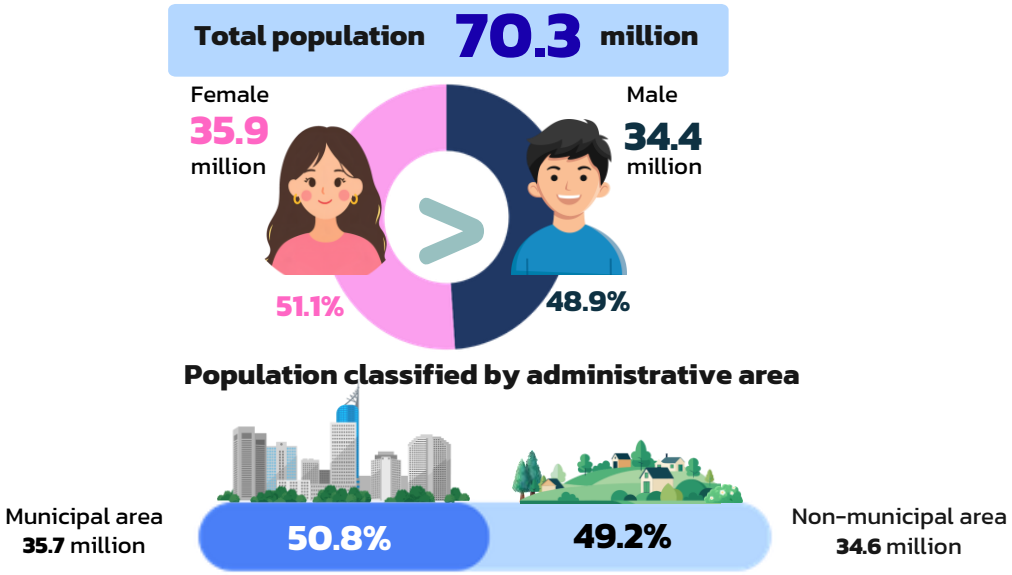

Table 3.1 Population and sex ratio by sex and administrative area, 2025 (B.E. 2568)

Administrative area	Population		
	Total	Municipal area	Non-municipal area
Total (million persons)	**70.3**	**35.7**	**34.6**
Male	34.4	17.2	17.2
Female	35.9	18.4	17.4
Sex ratio	**95.9**	**93.5**	**98.4**
Child age (0–14 years)	106.6	103.1	109.6
Working age (15–59 years)	98.9	96.3	101.9
Old age (60 years and over)	81.2	79.9	82.5

When the population distribution by region is considered, the Northeastern Region had the largest population, with 20.0 million persons, followed by the Central Region (13.3 million persons) and the Northern Region (12.3 million persons). Bangkok had a usual resident population of 8.9 million. The Southern Border Region had the smallest population, with only 2.0 million persons. In all regions, the proportion of females was higher than males.

Figure 3.4 Number and percentage of population by sex and region, 2025 (B.E. 2568)

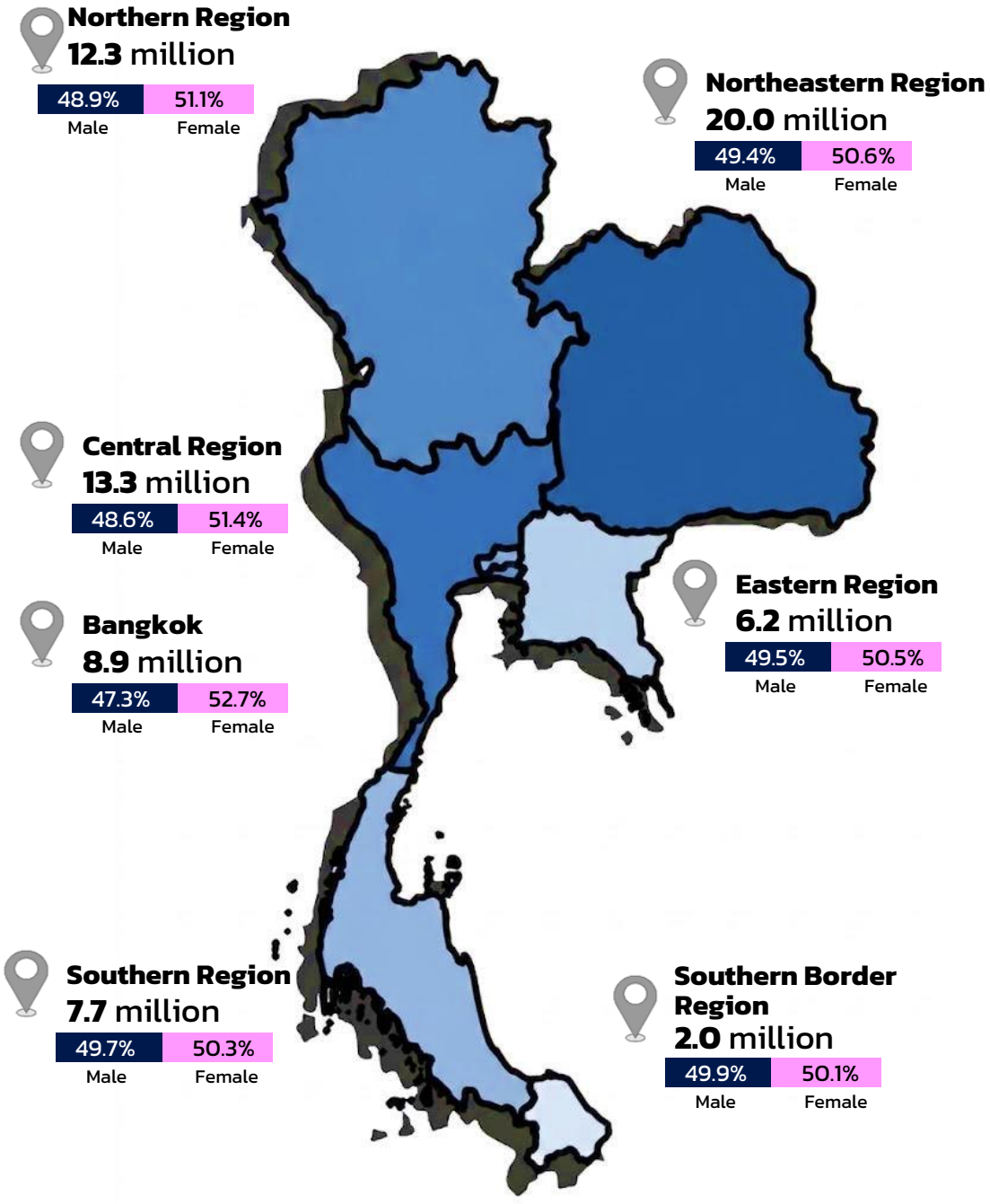

At the provincial level, Bangkok had the largest population in the country (8.9 million persons), followed by Nakhon Ratchasima (2.6 million persons), and Chon Buri (2.3 million persons). Nakhon Ratchasima serves as important economic center, while Chon Buri is a key strategic area within the Eastern Economic Corridor (EEC), respectively. In contrast, Sing Buri, Samut Songkhram, and Nakhon Nayok provinces had the smallest populations, each with approximately 0.2 million persons.

Figure 3.5 Maximum and minimum population

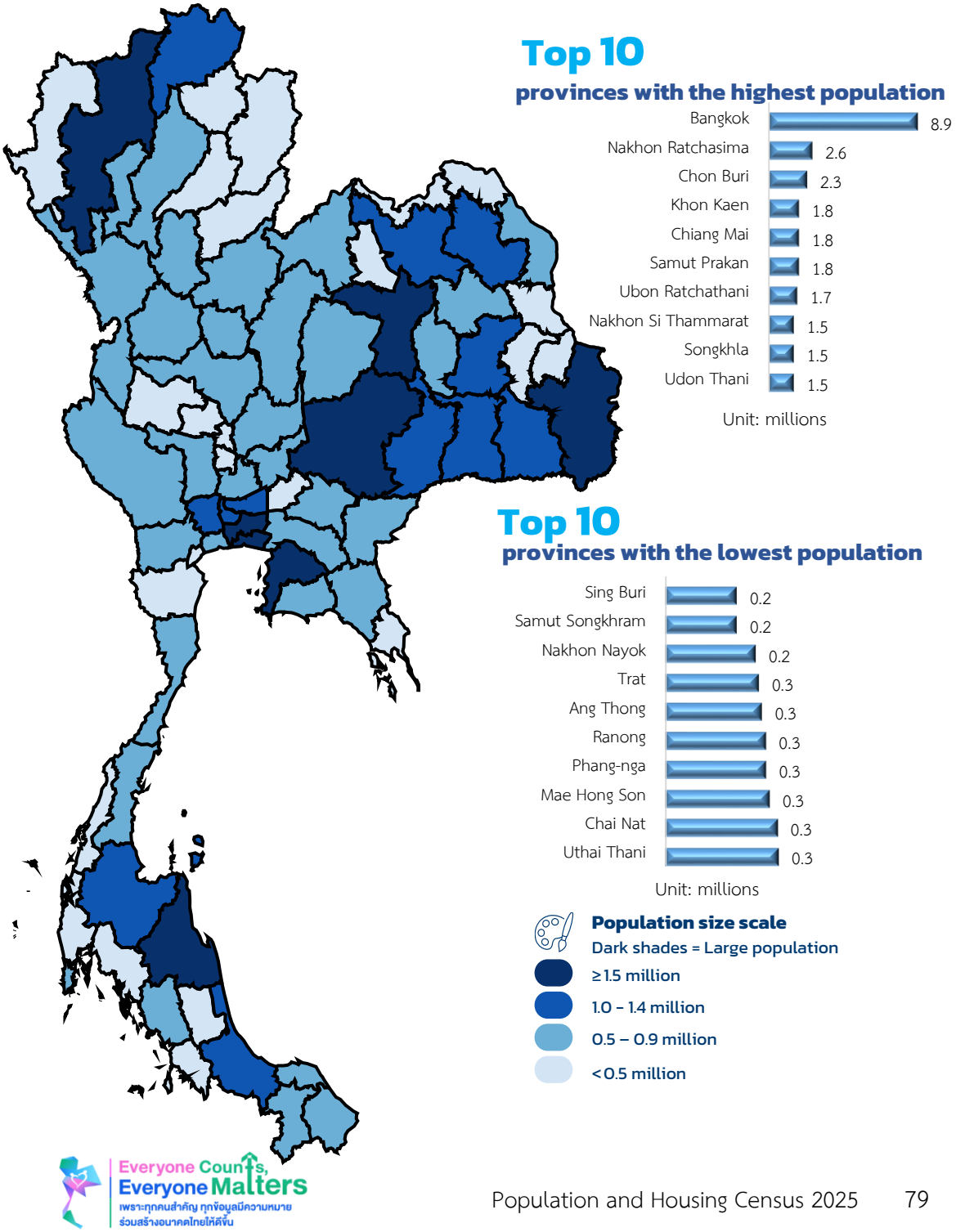

3.1.2 Age structure of population

An examining of trends across broad age groups reveals that the population of children (aged 0–14 years) has steadily declined, from 45.1 percent in 1970 to only 14.3 percent (10.0 million persons) in 2025. This persistent decline in the number of births is expected to reduce the size of younger cohorts entering the labour market in the future, with potential implications for the future labour market.

The working-age population (15–59 years) rose from 50.0 percent in 1970 to 67.9 percent in 2010, before declining slightly to 64.3 percent in 2025. This age group continues to represent the largest segment of Thailand's population. In 2025, however, the internal age structure of the working-age population clearly indicated an ageing workforce. A substantial share of working-age population was concentrated in the older working-age group (aged 45–59 years), which accounted for 15.8 million persons, or approximately one-third of the total working-age population. As this group gradually moves into older age, the size and age composition of the labour force are likely to change in the coming years.

The old population (60 years and over) increased steadily, from 4.6 percent in 1960 to 21.4 percent in 2025. In 2025, both the number and the proportion of the older persons were noticeably higher than those of children aged 0-4 years. This pattern is also reflected in the aging index[2], which reached as high as 150.1, indicating that there were approximately 150 older persons per 100 children.

Figure 3.6 Age structure of population, 1960 – 2025

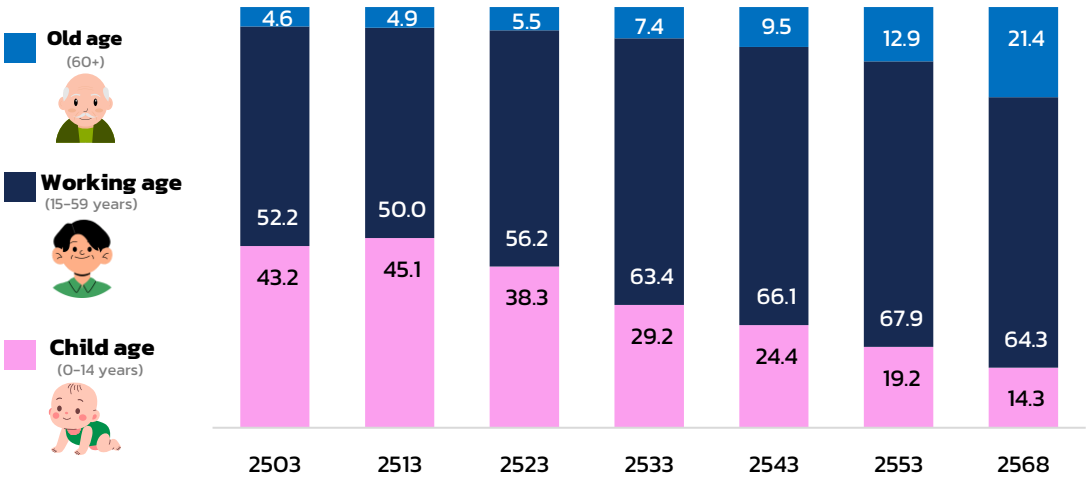

[2] The aging index is an indicator measuring demographic transition from a young population to an aging population. It is calculated as the number of persons aged 60 years and over divided by the number of persons aged under 15 years, multiplied by 100. An index value exceeding 100 indicates that the older population outnumbers the child population.

Comparing by sex, males accounted a higher proportion of the child population than females (51.6 percent and 48.4 percent, respectively). Conversely, females represented a higher proportion than males (55.2 percent and 44.8 percent, respectively). Among the working-age population, the proportions of males and females were relatively similar (49.7 percent and 50.3 percent, respectively).

Figure 3.7 Population structure, 2025 (B.E. 2568)

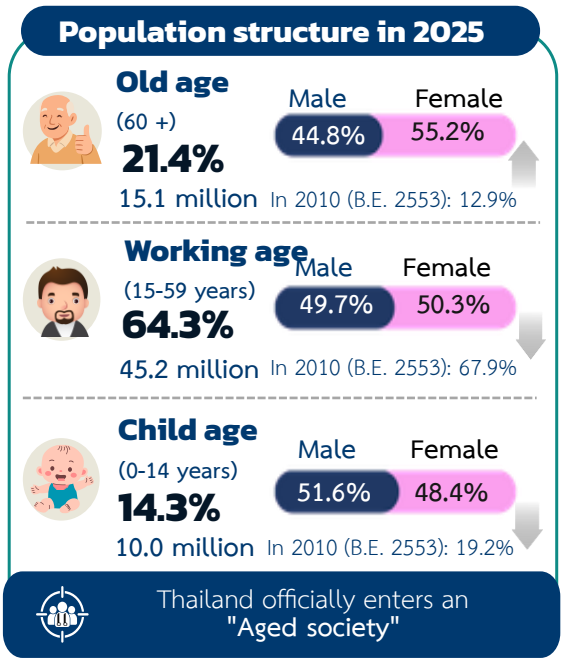

3.1.3 Aging index

According to the 2025 (B.E. 2568) Population and Housing Census, Thailand had 15.1 million older persons aged 60 years and over, representing 21.4 percent of the total population. This proportion indicates that Thailand has formally transitioned into an "aged society," with key geographical patterns are as follows:

The Northern Region experienced the most pronounced aging population severity in the country, with the proportion of older persons reaching 27.1 percent and the aging index escalating to 208.3 (the number of older persons outnumbering the number of children by more than twofold). Notably, several provinces in the Upper Northern Region, including Lampang, Phayao, Phrae, and Nan, recorded the proportion of older persons exceeding 28.0 percent of their respective provincial populations, indicating that these provinces had reached the level of a "super-aged society"[3].

[3] A super-aged society refers to a society where persons aged 60 years and over account for more than 28 percent of the total population (or persons aged 65 years and over account for more than 20 percent of the total population).

Examining the proportion of older persons in major economic and industrial zones, the Eastern Region stood at 16.7 percent, while Bangkok recorded 17.4 percent. The Bangkok vicinities also maintained older persons below the national average. These regions attract and accommodate substantial number of working-age migrants from other regions for employment, contributing to relatively younger population structure. As a result, the old-age dependency rations in these areas were among the lowest in country, ranging from approximately 23.8–24.9 percent.

In the Southern Border Region, the aging index below 100 (85.9), while older population share of 17.1 percent of the population. This reflects the relatively high proportion of children in the population, resulting in a lower of population ageing compared with other areas.

Figure 3.8 Aged society in Thailand

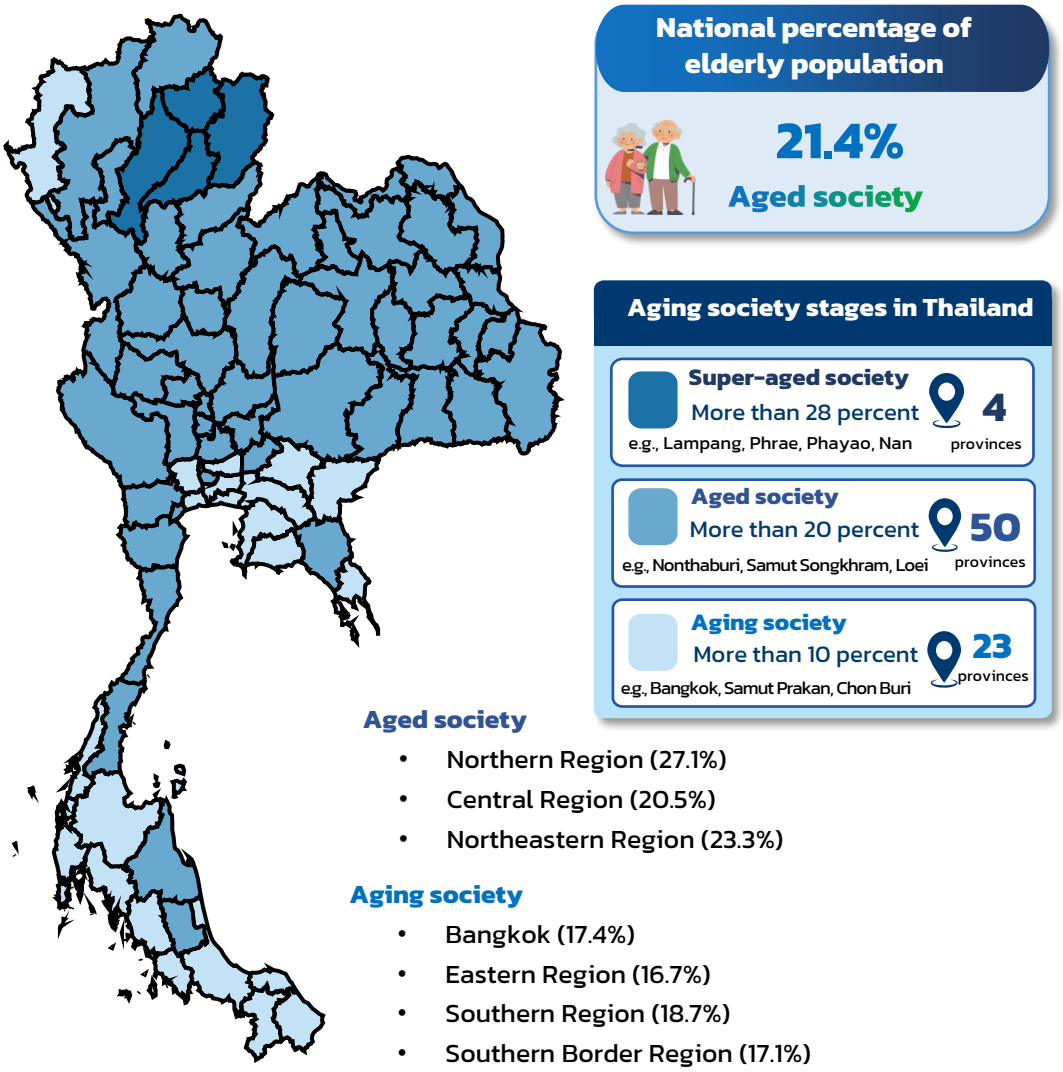

3.1.4 Dependency ratio

The demographic transition from a young society to an aged society has resulted in a total dependency ratio of 55.6 percent in 2025 (B.E. 2568). This comprised a child dependency ratio of 22.2 percent and an old-age dependency ratio of 33.4 percent. The results distinctly illustrate that the composition of dependency on the working-age population has shifted, with the burden increasingly associated with supporting older persons rather than children.

The child dependency ratio has demonstrated a continuous downward trend, from 90.3 percent in 1970 to only 22.2 percent in 2025. Conversely, the old-age dependency ratio has exhibited a continuous upward trajectory. In 2025, the old-age dependency ratio surpassed the child dependency ratio, underscoring the substantial shift in Thailand's population structure towards an aged society.

Figure 3.9 Dependency ratio, 1960 – 2025

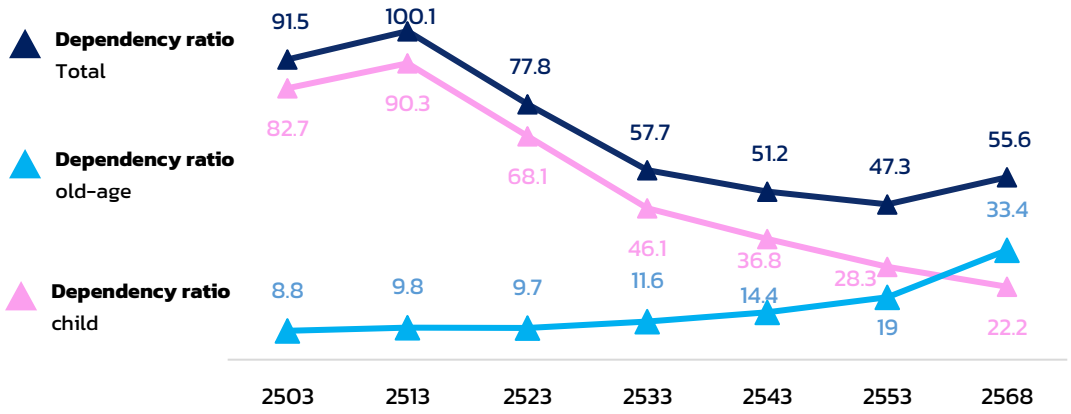

Median age[4] is an indicator that divides a population into two numerically equal groups, with one half of the population being younger than the median age and the other half being older. It provides a useful measure of the age structure of the population and can help indicate the extent of population aging. According to the 2025 Population and Housing Census, the median age of Thailand's population stood at 40.0 years. Based on the classification by median age, this places Thailand in the category of an "aged population.

[4] Median age refers to the age that divides a population into two numerically equal groups, where one younger and older than the median age. The classification is as follows:

- A median age below 20 years is classified as a "young population".
- A median age between 20 and 29 years is classified as a "medium-aged population".
- A median age of 30 years and over is classified as an "aged population".

Table 3.2 Demographic characteristics by administrative area

Demographic characteristics	Total	Administrative area	
		Municipal	Non-municipal
Dependency ratio (%)	**55.6**	**50.9**	**60.6**
Child (0–14 years)	**22.2**	**19.6**	**25.0**
Elderly (60 years and over)	**33.4**	**31.3**	**35.6**
Median age (years)	**40.0**	**40.0**	**41.0**

3.1.5 Population density

In 2025, Thailand had an average population density of approximately 137 persons per square kilometer. Bangkok exhibited the highest population density at 5,679.2 persons per square kilometer. Although Bangkok accounted for only 0.3 percent of the country's total land area, it accommodated a usual resident population of 8.9 million. Among the regions, the Central Region had the highest population density (201.3 persons per square kilometer), followed by the Southern Border Region (182.2 persons per square kilometer), and the Eastern Region (169.1 persons per square kilometer). Conversely, the Northern Region recorded the lowest density at only 72.3 persons per square kilometer.

Figure 3.10 Population density by region, 2025 (B.E. 2568)

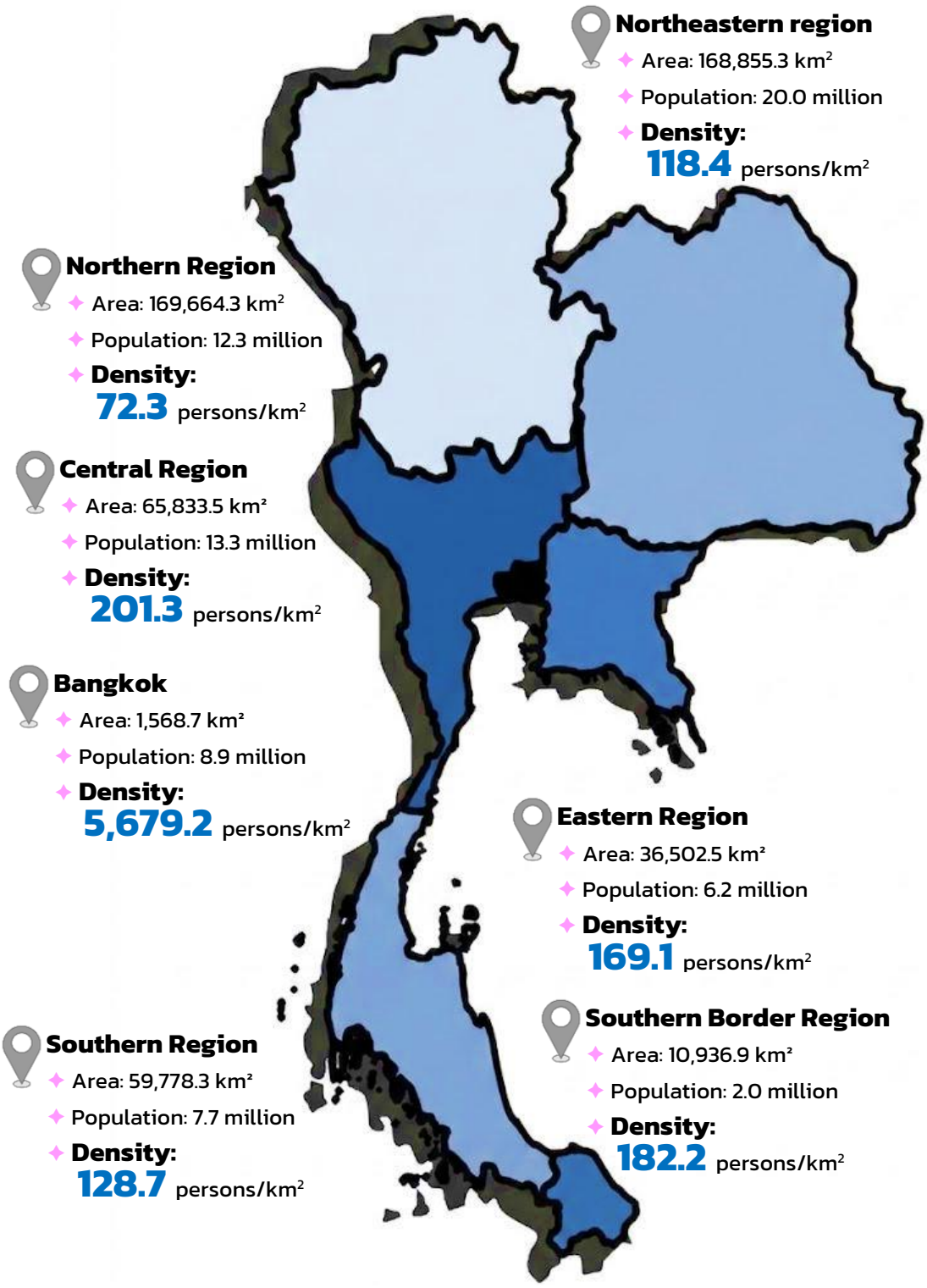

At the provincial level, population density was highly concentrated in Bangkok and its vicinity. Bangkok recorded the highest density (5,679.2 persons per square kilometer), followed by Nonthaburi and Samut Prakan, respectively. In contrast, Mae Hong Son province had the lowest density at only 22.5 persons per square kilometer.

Figure 3.11 Maximum and minimum population density

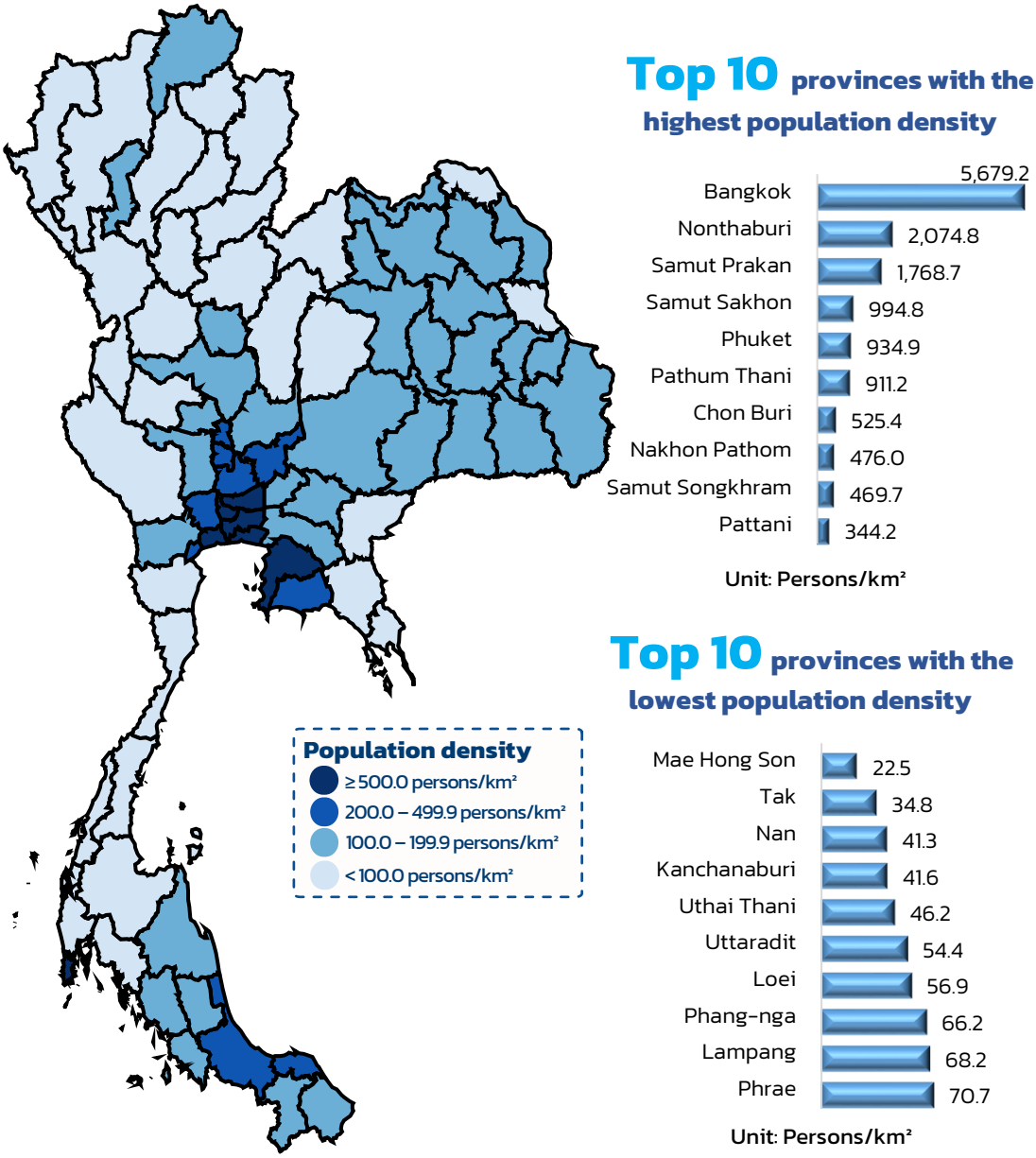

3.1.6 Nationality

In 2025, the majority of the population residing in Thailand were Thai nationals, accounting for 92.0 percent, whereas 8.0 percent were non-Thai nationals. Among the non-Thai population, the three primary nationalities originated from ASEAN countries and together accounted for 87.3 percent. Myanmar nationals represented the largest share, at 72.2 percent, followed by Lao nationals (8.4 percent) and Cambodian nationals (6.7 percent) respectively. Among the non-ASEAN nationalities, Chinese nationals accounted for largest proportion (3.3 percent), followed by United States (1.2 percent) and Indian (1.2 percent).

Figure 3.12 Nationality of population in Thailand



Considering the age and sex structure of the non-Thai population, the vast majority were in working age (15–59 years), numbering 4.6 million persons and accounting for 82.1 percent of the total non-Thai population. Children accounted for 0.6 million persons (10.7 percent), and older persons constituted only 0.4 million persons (7.2 percent). This age structure pattern demonstrates that the non-Thai population is predominantly concentrated in the working-age groups. The large share of working-age non-Thai residents may help supplement Thailand's labour supply as the domestic working-age population declines and may contribute to economic activity in the country.

Figure 3.13 Population pyramid of the non-Thai population, 2025 (B.E. 2568)

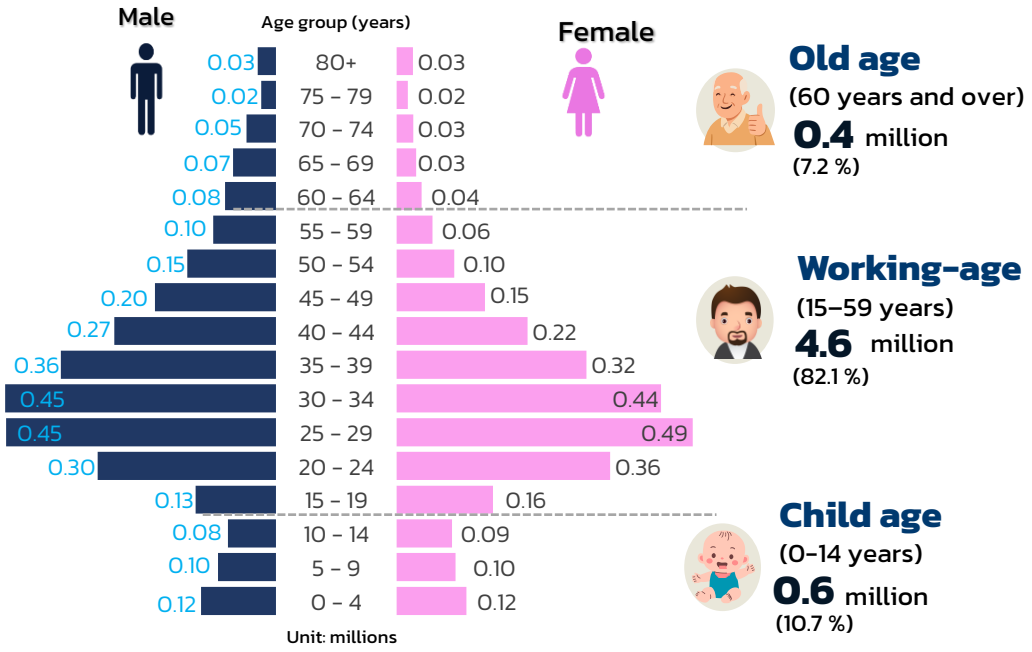

At the provincial level, the majority of the non-Thai population resided in the capital and in provinces that serve as major economic, industrial, and tourist center. Bangkok accommodated the largest non-Thai population, at approximately 1.4 million persons, followed by Chon Buri, Samut Sakhon, Chiang Mai, and Samut Prakan, each hosting approximately 0.3 million persons.

Figure 3.14 Top 10 provinces with the highest non-Thai population

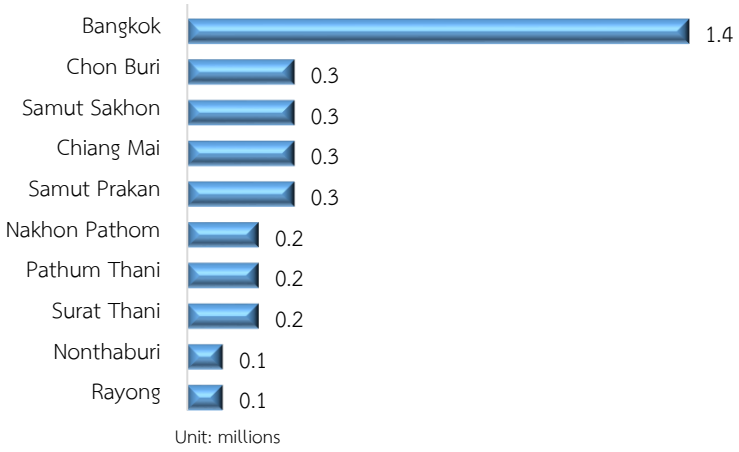

Examining the distribution by administrative area, Thai nationals accounted for a higher proportion of the population in non-municipal areas than in municipal areas, at 93.9 percent and 90.2 percent, respectively. Conversely, non-Thai

population exhibited a noticeably higher proportion of the population in municipal areas (9.8 percent), compared to non-municipal areas (6.1 percent).

Table 3.3 Percentage of population by nationality and administrative area

Nationality	Total (%)	Administrative area	
		Municipal	Non-municipal
Nationality[1/]	**100.0**	**100.0**	**100.0**
Thai	92.0	90.2	93.9
Non-Thai	8.0	9.8	6.1

1/ Excludes unknown

3.1.6 Presence in Household registration

Considering presence in household registration, 91.2 percent of the total population were registered in the house registration of their place of usual residence as of the census date, while 8.8 percent were not registered in their current place of residence. Among those not registered at their current residence, 3.7 percent were registered in another house within the same province and 1.3 percent were registered in another province.

Furthermore, 2.4 million persons (3.5 percent) were not registered in house registration in Thailand but had a house registration abroad. In addition, 0.3 percent had no house registration anywhere.

Table 3.4 Percentage of population by household registration status, sex and administrative area

Name in household register	Total (%)	Sex		Administrative area	
		Male	Female	Municipal	Non-municipal
Total[1/] **(%)**	**100.0**	**100.0**	**100.0**	**100.0**	**100.0**
Have in this house registration	91.2	90.4	92.0	88.4	94.0
Have in another place					
This province	3.7	4.3	3.2	4.4	3.0
Another province	1.3	1.3	1.2	1.7	0.8
Do not have in Thailand but in other countrv	3.5	3.7	3.3	5.1	1.9
Not at all	0.3	0.3	0.3	0.4	0.3

1/ Excludes unknown

3.1.7 Gender

The 2025 Population and Housing Census marks the first time that information on gender expression (Gender) has been collected. The information is intended to support policy formulation and the equitable allocation of welfare and public services in response to the needs of diverse population groups, in line with the principle of leaving no one behind. Among the population aged 15 years and over, the relationship between gender expression and sex at birth shows that the vast majority (97.6 percent) reported a gender expression corresponding to their sex at birth, with the same proportion observed among males and females. Meanwhile, persons identifying as LGBTQIA+ accounted for 2.4 percent of the population aged 15 years and over.

Figure 3.15 Gender

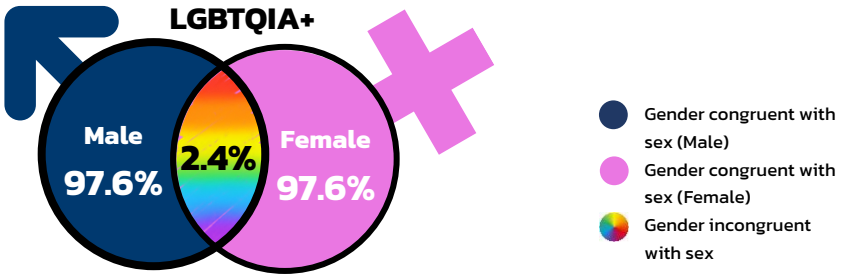

Note: Excludes unspecified and unknown

3.2 Socioeconomic characteristics of the population

3.2.1 Highest educational attainment

Among the population aged 3 years and over, the results on highest level of educational attainment show that a substantial proportion had completed education within compulsory education (primary to lower secondary education). The highest proportion of the population attained primary education, accounting for 28.5 percent, followed by bachelor's degree at 16.9 percent, and lower secondary education at 15.5 percent, respectively.

Figure 3.16: Percentage of highest educational attainment

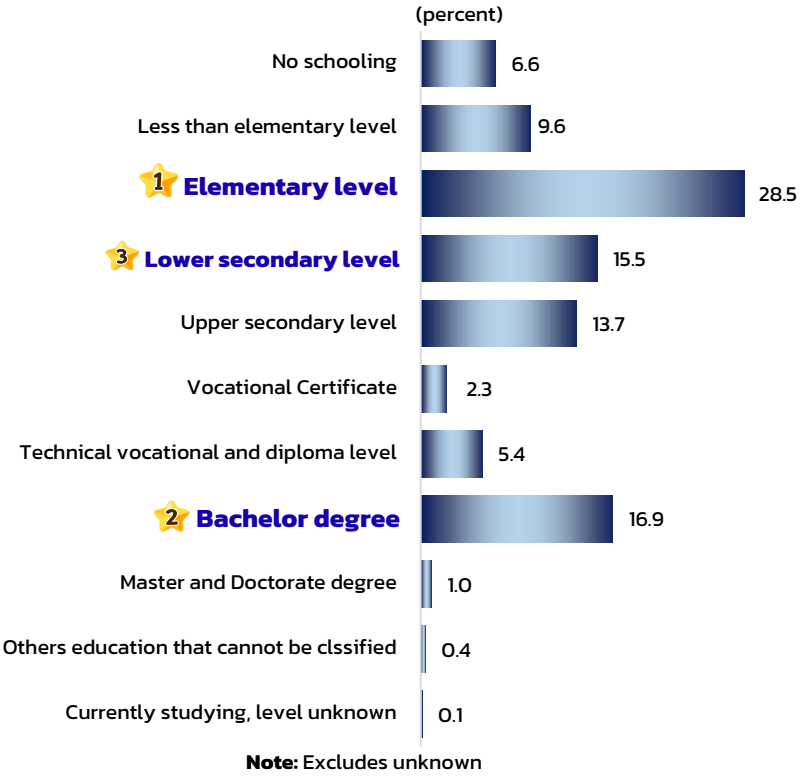

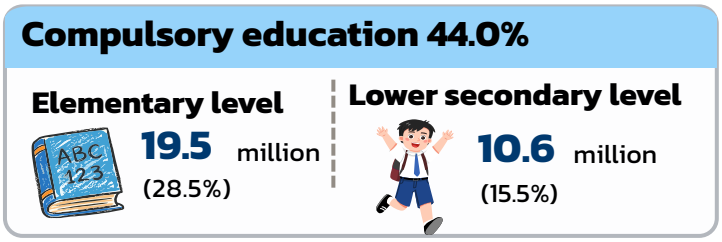

Among the population aged 15 years and over, the mean years of schooling[5] was 9.8 years, with the same average observed for males and females. When considered by administrative area, a clear spatial disparity remained. The population living in municipal areas had an average of 10.6 years of schooling, compared with 8.9 years among those living in non-municipal areas. At the regional level, Bangkok had the highest mean years of schooling, at 11.9 years, followed by the Eastern Region (10.7 years) and the Central Region (10.4 years), respectively. While the Northeastern Region recorded the lowest average, at 8.8 years.

[5] Average years of schooling refers to the average number of years of formal education attained by the population aged 15 years and over. It is calculated by ((years of schooling attended × number of persons) / total population).

Table 3.5 Education of population by sex, administrative area and region

Sex, administrative area, and region	Population aged 6–24 years not attending school (%)	Population aged 15 years and over completed higher than elementary level (%)	Mean years of schooling of population aged 15 years and over (Years)
Total[1/]	**4.8**	**63.0**	**9.8**
Male	4.7	64.3	9.8
Female	4.8	61.7	9.8
Municipal	5.4	69.6	10.6
Non-municipal	4.2	55.9	8.9
Region			
Bangkok	7.7	77.5	11.9
Central Region	4.5	70.0	10.4
Southern Region	5.1	62.0	9.6
Southern Border Region	4.4	60.4	9.3
Eastern Region	5.1	72.9	10.7
Northeastern Region	3.8	53.6	8.8
Northern Region	4.6	55.6	9.0

1/ Excludes unknown

3.2.2 Employment status

Inquiries regarding the employment status of the population aged 15 years and over, the largest proportion were own-account workers without employees accounting for 49.3 percent, followed by private employees at 30.0 percent, and government employees at 8.2 percent, respectively.

Figure 3.17 Percentage of population aged 15 years and over by employment status

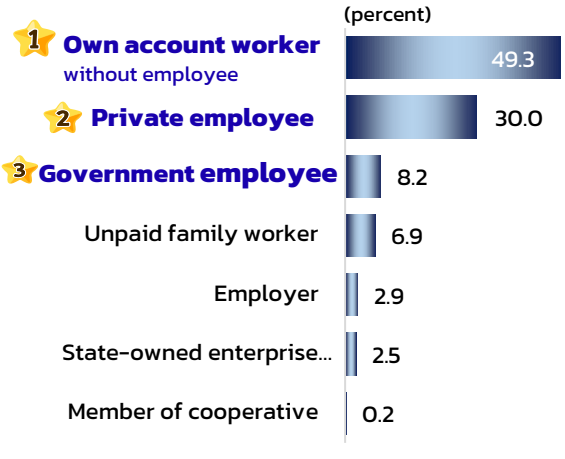

Note: Excludes unknown

In terms of business enterprise and self-employment, only 2.9 percent of population were employers. whereas unpaid family workers accounted 6.9 percent and own-account workers without employees (49.3 percent), together representing 56.2 percent. This relatively large share of workers in these forms of employment may indicate potential gaps in access to social protection, particularly coverage under mandatory social security schemes.

In addition to the working population, 6.5 million persons were reported as not working, among whom 4.3 million persons were currently attending school or educational institutions. This group represents a crucial potential source of the future labour force. The findings highlight the importance of policies and program that support skills development (upskill and reskill) and workforce preparation to facilitate an effect transition into the changing labour market

Table 3.6 Percentage of population aged 15 years and over by employment status, sex and administrative area

Employment status	Total (%)	Sex		Administrative area	
		Male	Female	Municipal	Non-municipal
Total [1/](%)	**100.0**	**100.0**	**100.0**	**100.0**	**100.0**
Employer	2.9	3.1	2.6	3.8	1.9
Own account worker without employee	49.3	50.0	48.6	42.9	55.9
Unpaid family worker	6.9	5.7	8.1	4.4	9.5
Government employee	8.2	8.0	8.4	9.9	6.4
State-owned enterprise employee	2.5	2.6	2.5	3.0	2.1
Private employee	30.0	30.5	29.6	35.8	24.0
Member of cooperative	0.2	0.1	0.2	0.2	0.2

1/ Excludes Unemployed/Not working and Schooling

3.3 Migration



Migration is a crucial demographic component of population change, directly affecting the geographical distribution and demographic structural of the population at the local level. According to the 2025 Population and Housing Census, 4.5 million persons were identified as migrants, accounting for 7.0 percent of the population.

Examining by duration of residence, 93.0 percent of the population had lived in their current municipality or Subdistrict Administrative Organization (SAO) for five years or more, or had lived there since birth. In contrast, 7.0 percent had lived in their current municipality or SAO area for less than five years and were therefore classified as migrants. Among those who had moved within the previous five years, the largest proportion had lived in their current area for less than one year, accounting for 1.5 percent. This was followed by those who had lived there for two year (1.3 percent) and 3 years (1.2 percent), respectively.

In term of the type of migration during the five-year period, short-distance migration, or intra-provincial migration, accounted for the highest share (64.5 percent), followed by immigration (18.6 percent) and inter-provincial migration from another province (16.9 percent), respectively.

Figure 3.18 Migration characteristics

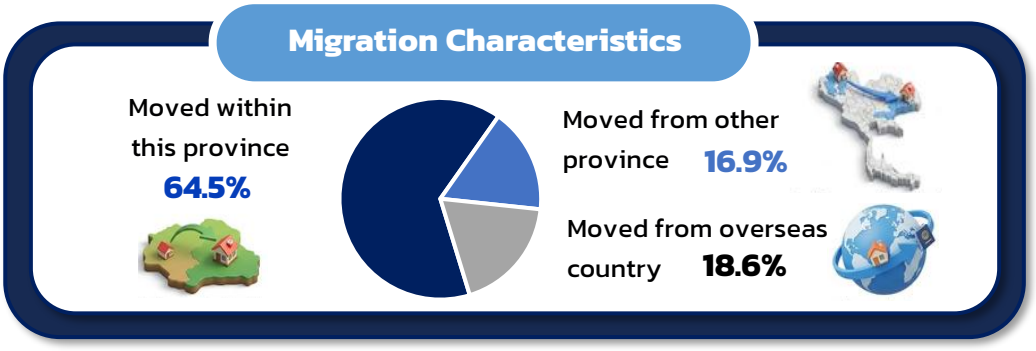

Regarding the primary reasons for migration among the 4.5 million migrants, the most commonly reported reason for migration was a change of residence, accounting for 27.4 percent, followed by job seeking (22.2 percent) and job-related reasons (19.1 percent), respectively.

Furthermore, other important reasons included accompanying household members, at 15.7 percent, and education, at 8.5 percent. The remaining migrants reported returning to their hometown/domicile, moving into an institutional household, and other reasons. Overall, the results indicate that residential considerations and economic opportunities were among the main factors associated with migration decisions.

Table 3.7 Percentage of population migration by duration of residence, migration characteristics, reason for migration, sex and administrative area

Migration	Total	Sex		Administrative area	
		Male	Female	Municipal	Non-municipal
Migrants during the past 5 years (2020–2025)					
Number of migrants (millions)	4.5	2.2	2.4	3.4	1.2
Number of non-migrants (millions)	60.8	29.4	31.4	29.6	31.2
Percentage of migrants (%)	7.0	6.9	7.0	10.3	3.6
Percentage of non-migrants (%)	93.0	93.1	93.0	89.7	96.4
Duration of residence[1/]	100.0	100.0	100.0	100.0	100.0
Less than 1 year	1.5	1.5	1.5	2.4	0.6
1 year	1.1	1.0	1.1	1.7	0.5
2 years	1.3	1.3	1.2	1.8	0.7
3 years	1.2	1.2	1.3	1.9	0.7
4 years	1.0	1.0	1.0	1.5	0.4
Unknown (but less than 5 years)	0.9	0.9	0.9	1.0	0.7
5 years or more/since born	93.0	93.1	93.0	89.7	96.4
Migration Characteristics[1/]	100.0	100.0	100.0	100.0	100.0
Moved within this province	64.5	63.6	65.4	67.4	57.5
Moved from other province	16.9	17.1	16.6	13.6	24.7
Moved from overseas country	18.6	19.3	18.0	19.0	17.8

Table 3.7 Percentage of population migration by duration of residence, migration characteristics, reason for migration, sex and administrative area (Cont.)

Migration	Total	Sex		Administrative area	
		Male	Female	Municipal	Non-municipal
Migration Reason[1/] (%)	100.0	100.0	100.0	100.0	100.0
Seek work	22.2	22.6	21.7	22.2	21.9
Job assignment	19.1	20.0	18.3	19.9	17.0
Education	8.5	7.9	9.1	9.8	4.7
Follow family	15.7	15.0	16.3	13.8	21.4
Return home	2.7	2.8	2.6	1.7	5.7
Change residence	27.4	27.1	27.6	28.3	24.6
Move to institutional household	1.5	1.6	1.5	1.1	2.8
Others	2.9	3.0	2.9	3.2	1.9

1/ Excludes Unknown

3.4 Households and living arrangements

3.4.1 Number of households

The number of private households in Thailand has expanded markedly, rising from 4.6 million households in 1960 to 20.3 million households in 2010, and reaching 25.8 million households in 2025. This represented an increase of nearly 30 percent compared with 2010.

Figure 3.19 Number of private households, 1960–2025

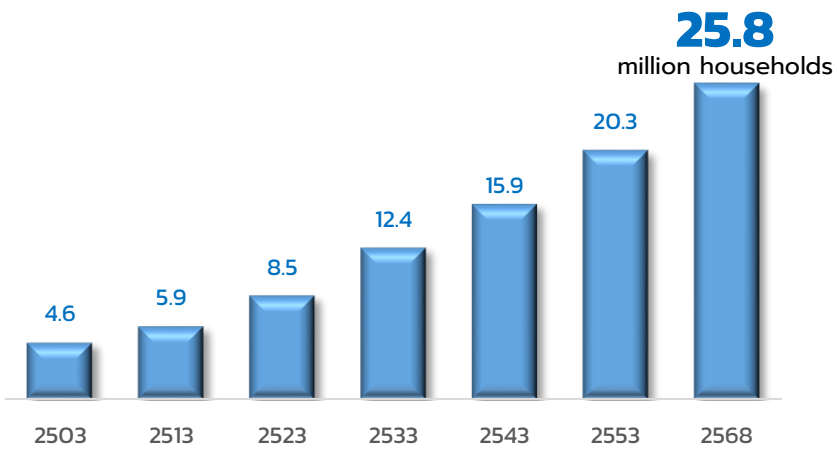

In 2025, Thailand had a total of 25.9 million households, comprising 25.8 million private households and 0.1 million collective households.

Figure 3.20 Number of households by type of household

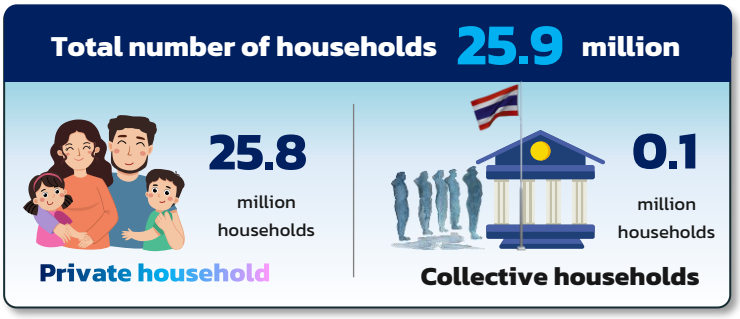

When considering the number of private households by region, the Northeastern Region had the largest number of households at 6.5 million households, followed by the Central Region (5.3 million households), the Northern Region (4.6 million households), Bangkok (3.4 million households), the Southern Region (2.8 million households), the Eastern Region (2.7 million households), and the Southern Border Region (0.6 million households).

At the provincial level, Bangkok had the highest number of private households at 3.4 million households, followed by Chon Buri (1.2 million households), Nakhon Ratchasima (870,000 households), Samut Prakan (840,000 households), and Chiang Mai (700,000 households), respectively. Conversely, Sing Buri had the smallest number of private households (71,000 households).

3.4.2 Average household size

The average household size in Thailand has exhibited a continuous and pronounced downward trend, from 5.7 persons per household in 1960 to 4.4 persons per household in 1990, and reaching only 2.7 persons per household in 2025. This trend reflects changes in household and family structural, including a shift towards smaller household and increasing prevalence of one-person households.

Figure 3.21 Average household size, 1960 – 2025

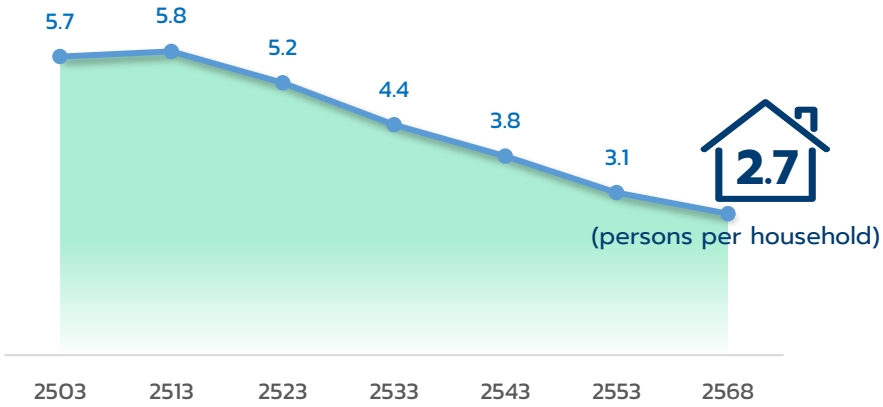

In 2025, the average size of private households in Thailand was 2.7 persons per household. When considered by administrative area, private household in non-municipal areas were larger on average than those in municipal areas. The average household size was 2.9 persons per household in non-municipal areas, compared with 2.6 persons per household in municipal areas.

Figure 3.22 Average household size in municipal and non-municipal areas



At the regional level, the Southern Border Region had the largest average household size in the country, at 3.4 persons per household, followed by the Northeastern Region (3.0 persons), the Southern Region (2.8 persons), and the Northern Region (2.7 persons), whereas Bangkok had an average household size of only 2.6 persons per household.

Examining the sex of household heads, 53.2 percent of private households were headed by males, while 46.8 percent were headed by females. In almost all regions, the proportion of male-headed household was higher than that of female-headed household. Bangkok was the only region where female-headed household predominated (50.1 percent), compared 49.9 percent for male-headed household.

Table 3.8 Number and average size of private households and percentage of household heads by sex, administrative area and region

Region and administrative area	Number of private households (millions)	Average household size (persons /household)	Percentage of household heads		
			Total	Male	Female
Total	25.8	2.7	100	53.2	46.8
Municipal area	13.8	2.6	100	51.8	48.2
Non-municipal area	11.9	2.9	100	54.8	45.2
Region					
Bangkok	3.4	2.6	100	49.9	50.1
Central	5.3	2.5	100	51.6	48.4
Southern	2.8	2.8	100	55.5	44.5
Southern border	0.6	3.4	100	54.0	46.0
Eastern	2.7	2.3	100	54.0	46.0
Northeastern	6.5	3.0	100	53.2	46.8
Northern	4.6	2.7	100	55.6	44.4

3.4.3 Living arrangements

The results from the Population and Housing Census highlight the diversity of living arrangements among Thai households. Household types were classified based on the relationship of household members to the head of household. The main categories comprised one-person households, nuclear households, and extended households, with details as follows:

Nuclear households consist of parents and children co-residing, constituted the largest share (35.8 percent of all private households). Within this category, single-parent households (father/mother and children) accounted for 13.5 percent, married-couple households with children (husband, wife, and children) accounted for 12.5 percent, and married-couple households without children (husband and wife) accounted for 9.9 percent.



One-person households represented the second-largest proportion at 32.7 percent. These household were predominantly concentrated in major economic hubs and industrial areas. The Eastern Region recorded the highest proportion of one-person households, at 44.3 percent of private household in the region, followed by the Central Region, and Bangkok, accounting for 44.3 percent, 38.5 percent, and 36.0 percent of households within their respective areas.



Extended households accounted for 22.5 percent of all private households. These household comprised members from two or more generations and could also include other relatives, non-relative residents, domestic servants/employees, and household business employees. Among extended household, three-generation households (father, mother, children, and grandparents) were the most prevalent at 11.2 percent, followed by relative-only households (5.9 percent), single-parent household with relative (2.7 percent), married-couple household with children and relatives (1.5 percent), and married-couple household with relatives (1.3 percent), respectively.



At the regional level, notable significant household structural differences. The Southern Border Region exhibited the highest proportion of nuclear households in the country (46.6 percent), whereas the Northeastern Region recorded the highest share of extended households (28.2 percent), as well as a higher proportion of skip-generation households (households consisting solely of grandparents and grandchildren co-residing, at 6.4 percent) than other regions.

Table 3.9 Percentage of private households by household type and region

Household type	Total	Bangkok	Central	Southern	Southern border	Eastern	North-eastern	Northern
Percent	100.0	100.0	100.0	100.0	100.0	100.0	100.0	100.0
Single-person household	**32.7**	**36.0**	**38.5**	**30.4**	**25.5**	**44.3**	**25.0**	**30.3**
Nuclear household	**35.8**	**31.6**	**30.8**	**42.7**	**46.6**	**30.1**	**37.8**	**39.7**
Single-parent household	13.5	12.7	12.6	15.6	22.5	11.9	13.4	13.7
Couple with children	12.5	5.6	10.2	16.8	19.3	9.2	14.5	15.5
Couple without children	9.9	13.2	7.9	10.4	4.9	9.0	9.8	10.5
Extended household	**22.5**	**16.7**	**22.5**	**20.0**	**23.8**	**18.1**	**28.2**	**22.5**
Three-generation household	11.2	3.0	8.3	10.0	12.0	6.6	18.6	13.2
Relative-only household	5.9	8.0	8.4	4.9	6.0	7.0	4.0	4.2
Single parent and relatives	2.7	2.5	3.2	2.4	3.4	2.5	2.6	2.4
Couple with children and relatives	1.5	1.0	1.3	1.6	1.9	1.0	1.8	1.6
Couple with relatives	1.3	2.2	1.3	1.1	0.6	1.0	1.2	1.2
Skip-generation household	**3.9**	**1.5**	**3.2**	**3.1**	**2.2**	**2.4**	**6.4**	**4.6**
Non-relative household	**5.0**	**14.2**	**5.0**	**3.7**	**1.9**	**5.2**	**2.6**	**2.9**

Housing Section

3.5 Type and characteristics of dwellings

Thailand had a total of 25.9 million households, with an average household size of 2.7 persons per household. When classified by type of building, the vast majority of household, 84.4 percent, were detached houses, followed by townhouses, duplexes/semi-detached houses, or townhomes (5.3 percent), and shophouses/row houses (4.4 percent), respectively.

In term of the construction material of dwelling, the majority of living quarters (68.6 percent) were cement or brick, followed by dwellings constructed of a combination of cement or brick and wood at 20.2 percent, and wooden dwelling at 10.9 percent, respectively.

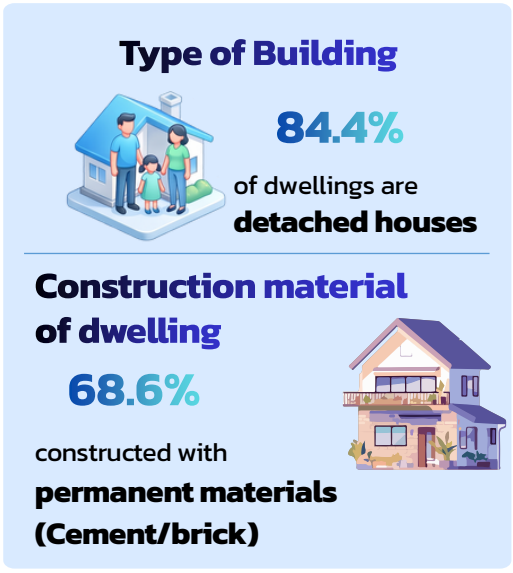

Table 3.10 Percentage of private households by type and construction characteristics of dwelling, and administrative area

Type of building and construction material of dwelling	Total (%)	Administrative area	
		Municipal	Non-municipal
Type of Building	100.0	100.0	100.0
Detached house	84.4	76.8	93.3
Townhouse / Twin house / Townhome	5.3	7.5	2.8
Condominium / Mansion	3.1	5.3	0.5
Flat / Apartment	1.7	2.4	0.9
Tenement house / Row house	4.4	6.5	2.0
General dormitory	0.9	1.4	0.4
Others	0.1	0.1	0.1
Construction material of dwelling	100.0	100.0	100.0
Cement / brick	68.6	74.6	61.8
Wood	10.9	9.2	12.9
Half cement / brick, half wood	20.2	16.0	25.1
Non-permanent / Reused materials	0.1	0.1	0.2
Others	0.1	0.1	0.1

3.6 Tenure of dwelling and residential land

When examining tenure of dwelling, Thai households exhibited high housing tenure security at 82.3 percent. This comprised outright owners with no mortgage payments at 73.2 percent and owners with mortgage payments at 9.1 percent, followed by renters/tenants (10.7 percent).

When examining residential land tenure, the vast majority of households, 95.8 percent, owned the land on which their dwelling was located. This was followed by household renting the land (1.9 percent) and hire-purchasing the land (1.2 percent), respectively.



Table 3.11 Percentage of private households by tenure of dwelling and tenure of residential land

Tenure of dwelling and tenure of residential land	Total (%)	Administrative area	
		Municipal	Non-municipal
Tenure of dwelling	100.0	100.0	100.0
Owned (Outright)	73.2	63.3	84.8
Owned (With a loan)	9.1	12.6	5.0
Hire-purchaser	0.6	0.9	0.4
Rent	10.7	15.6	5.1
Living rent free (Employer-provided)	1.0	1.4	0.5
Living rent free (Other rent free)	3.7	4.5	2.9
Others	1.6	1.8	1.3
Tenure of residential land	100.0	100.0	100.0
Owner	95.8	94.0	97.5
Hire-purchaser	1.2	1.6	0.8
Rent	1.9	3.3	0.5
Rent-free	1.1	1.0	1.2
Others	0.0	0.0	0.0

Everyone Counts, Everyone Matters
เพราะทุกคนสำคัญ ทุกข้อมูลมีความหมาย
ร่วมสร้างอนาคตไทยให้ดีขึ้น

ตารางสถิติ
STATISTICAL TABLES

สารบัญตารางสถิติ

List of Statistical Table

ตารางประชากร			หน้า
Population tables			Page
ตารางที่	1	ประชากร จำแนกตามเพศ ครัวเรือนจำแนกตามประเภทของครัวเรือน ภาค จังหวัด และเขตการปกครอง	-1-
Table	1	Population by sex, household by type of household, region, province and administrative area	-1-
ตารางที่	2	ประชากร จำแนกตามอายุรายปี เพศ และเขตการปกครอง	-10-
Table	2	Population by single year of age, sex and administrative area	-10-
ตารางที่	3	ประชากร จำแนกตามกลุ่มอายุ เพศ และเขตการปกครอง	-16-
Table	3	Population by age group, sex and administrative area	-16-
ตารางที่	4	ประชากร จำแนกตามสัญชาติ เพศ และเขตการปกครอง	-17-
Table	4	Population by nationality, sex and administrative area	-17-
ตารางที่	5	ประชากร จำแนกตามการมีชื่อในทะเบียนบ้าน เพศ และเขตการปกครอง	-20-
Table	5	Population by house-registration, sex and administrative area	-20-
ตารางที่	6	ประชากรอายุ 3 ปีขึ้นไป จำแนกตามระดับการศึกษาสูงสุดที่เรียนจบ กลุ่มอายุ เพศ และเขตการปกครอง	-21-
Table	6	Population 3 years of age and over by educational attainment, age group, sex and administrative area	-21-
ตารางที่	7	ประชากรอายุ 15 ปีขึ้นไปที่ทำงานในรอบปี จำแนกตามสถานภาพการทำงาน กลุ่มอายุ เพศ และเขตการปกครอง	-28-
Table	7	Usually economically active population 15 years of age and over by work status, age group, sex and administrative area	-28-
ตารางที่	8	ประชากรจำแนกตามลักษณะการย้ายถิ่น เพศ และเขตการปกครอง	-33-
Table	8	Population by migration characteristics, sex and administrative area	-33-
ตารางที่	9	ประชากรที่ย้ายถิ่นภายใน 5 ปี จำแนกตามสถานที่อยู่ก่อนย้าย กลุ่มอายุ และเพศ	-34-
Table	9	Population who migrated within the past five years by previous place of residence, age group and sex	-34-
ตารางที่	10	ประชากรที่ย้ายถิ่นภายใน 5 ปี จำแนกตามเหตุผลของการย้ายถิ่น เพศ และเขตการปกครอง	-42-
Table	10	Population who migrated within the past five years by reasons for migration, sex and administrative area	-42-
ตารางที่	11	ครัวเรือนส่วนบุคคล จำแนกตามกลุ่มอายุของหัวหน้าครัวเรือน เพศ และเขตการปกครอง	-43-
Table	11	Private household by age group of households head, sex and administrative area	-43-
ตารางที่	12	ประชากรอายุ 15 ปีขึ้นไป จำแนกตามเพศสภาพ ภาค และเขตการปกครอง	-46-
Table	12	Population 15 years of age and over by gender, region and administrative area	-46-

สารบัญตารางสถิติ (ต่อ)

List of Statistical Table (Cont.)

ตารางเคหะ Housing tables			หน้า Page
ตารางที่	1	ครัวเรือนส่วนบุคคล จำแนกตามประเภทของที่อยู่อาศัย การครอบครองที่อยู่อาศัย และเขตการปกครอง	-63-
Table	1	Private households by type of dwelling, tenure of dwelling and administrative area	-63-
ตารางที่	2	ครัวเรือนส่วนบุคคล จำแนกตามประเภทของที่อยู่อาศัย ลักษณะของที่อยู่อาศัย และเขตการปกครอง	-64-
Table	2	Private households by type of dwelling, construction materials of dwelling unit and administrative area	-64-
ตารางที่	3	ครัวเรือนส่วนบุคคล จำแนกตามขนาดของครัวเรือน ประเภทของที่อยู่อาศัย และเขตการปกครอง	-65-
Table	3	Private households by size of household, type of dwelling and administrative area	-65-
ตารางที่	4	ครัวเรือนส่วนบุคคล จำแนกตามการถือกรรมสิทธิ์ที่ดิน และเขตการปกครอง	-67-
Table	4	Private households by land ownership and administrative area	-67-

ตาราง ประชากร

Population tables

ตารางที่ 1 ประชากร จำแนกตามเพศ ครัวเรือนจำแนกตามประเภทของครัวเรือน ภาค จังหวัด และเขตการปกครอง

Table 1 Population by sex, household by type of household, region, province and administrative area

ภาค จังหวัด และเขตการปกครอง	ประชากร Population			ประชากรในครัวเรือนส่วนบุคคล Population in private household			ประชากรในครัวเรือนกลุ่มบุคคล Population in collective household			จำนวนครัวเรือน Number of households			จำนวนประชากรเฉลี่ยต่อครัวเรือนส่วนบุคคล Population per private household	Region, province and administrative area
	รวม Total	ชาย Male	หญิง Female	รวม Total	ชาย Male	หญิง Female	รวม Total	ชาย Male	หญิง Female	รวม Total	ส่วนบุคคล Private household	กลุ่มบุคคล Collective household		
ยอดรวม	**70,275,751**	**34,395,898**	**35,879,853**	**69,030,282**	**33,500,406**	**35,529,876**	**1,245,469**	**895,492**	**349,977**	**25,873,010**	**25,754,960**	**118,050**	**2.7**	**Total**
ในเขตเทศบาล	35,674,798	17,235,908	18,438,890	34,960,592	16,715,407	18,245,185	714,206	520,501	193,705	13,870,312	13,818,422	51,890	2.5	Municipal area
นอกเขตเทศบาล	34,600,953	17,159,990	17,440,963	34,069,690	16,784,999	17,284,691	531,263	374,991	156,272	12,002,698	11,936,538	66,160	2.9	Non-municipal area
กรุงเทพมหานคร	**8,909,143**	**4,214,499**	**4,694,644**	**8,785,272**	**4,125,699**	**4,659,573**	**123,872**	**88,800**	**35,072**	**3,364,778**	**3,358,334**	**6,444**	**2.6**	**Bangkok**
ภาคกลาง	**13,251,082**	**6,436,785**	**6,814,297**	**12,944,054**	**6,217,235**	**6,726,820**	**307,028**	**219,551**	**87,477**	**5,275,922**	**5,255,874**	**20,048**	**2.5**	**Central Region**
ในเขตเทศบาล	7,047,324	3,390,004	3,657,320	6,876,666	3,266,350	3,610,316	170,658	123,654	47,004	2,917,859	2,908,491	9,368	2.4	Municipal area
นอกเขตเทศบาล	6,203,758	3,046,782	3,156,976	6,067,388	2,950,885	3,116,503	136,369	95,897	40,473	2,358,062	2,347,382	10,680	2.6	Non-municipal area
สมุทรปราการ	1,775,905	867,888	908,017	1,753,722	853,057	900,665	22,182	14,831	7,352	842,701	841,796	905	2.1	Samut Prakan
ในเขตเทศบาล	1,226,694	597,399	629,296	1,216,034	591,488	624,545	10,661	5,910	4,750	545,970	545,295	675	2.2	Municipal area
นอกเขตเทศบาล	549,210	270,489	278,721	537,689	261,569	276,120	11,522	8,920	2,601	296,731	296,501	230	1.8	Non-municipal area
นนทบุรี	1,291,141	609,744	681,398	1,257,800	580,658	677,142	33,341	29,085	4,256	558,936	558,270	666	2.3	Nonthaburi
ในเขตเทศบาล	1,031,485	488,296	543,189	999,073	459,740	539,334	32,412	28,557	3,855	448,777	448,371	406	2.3	Municipal area
นอกเขตเทศบาล	259,656	121,447	138,209	258,727	120,919	137,808	929	529	401	110,159	109,899	260	2.2	Non-municipal area
ปทุมธานี	1,390,434	668,609	721,824	1,322,300	623,934	698,366	68,133	44,675	23,458	602,915	599,991	2,924	2.3	Pathum Thani
ในเขตเทศบาล	1,018,015	485,267	532,749	962,718	449,594	513,124	55,297	35,673	19,625	448,307	445,880	2,427	2.2	Municipal area
นอกเขตเทศบาล	372,418	183,343	189,075	359,582	174,340	185,242	12,836	9,003	3,833	154,607	154,110	497	2.5	Non-municipal area
พระนครศรีอยุธยา	842,742	408,027	434,715	830,633	397,507	433,127	12,108	10,520	1,589	323,824	322,859	965	2.6	Phra Nakhon Si Ayutthaya
ในเขตเทศบาล	308,953	146,196	162,757	306,592	144,188	162,404	2,361	2,008	353	129,934	129,524	410	2.5	Municipal area
นอกเขตเทศบาล	533,789	261,831	271,958	524,042	253,319	270,723	9,747	8,512	1,235	193,890	193,335	555	2.7	Non-municipal area
อ่างทอง	264,541	126,132	138,409	259,294	122,533	136,761	5,247	3,599	1,648	93,213	92,876	337	2.8	Ang Thong
ในเขตเทศบาล	118,614	56,573	62,042	115,724	54,285	61,439	2,891	2,288	602	41,751	41,626	125	2.8	Municipal area
นอกเขตเทศบาล	145,927	69,559	76,368	143,570	68,248	75,322	2,356	1,311	1,045	51,462	51,250	212	2.8	Non-municipal area
ลพบุรี	746,026	364,880	381,146	724,971	350,269	374,702	21,055	14,611	6,444	276,886	274,793	2,093	2.7	Lop Buri
ในเขตเทศบาล	235,706	114,237	121,468	228,559	108,614	119,945	7,146	5,623	1,524	94,999	94,433	566	2.5	Municipal area
นอกเขตเทศบาล	510,321	250,643	259,677	496,412	241,655	254,757	13,909	8,989	4,920	181,887	180,360	1,527	2.8	Non-municipal area
สิงห์บุรี	195,472	92,076	103,396	191,947	89,151	102,796	3,525	2,925	600	71,235	70,935	300	2.7	Sing Buri
ในเขตเทศบาล	51,276	23,463	27,813	50,773	23,047	27,727	503	417	87	20,817	20,732	85	2.5	Municipal area
นอกเขตเทศบาล	144,196	68,613	75,583	141,174	66,104	75,070	3,021	2,508	513	50,418	50,203	215	2.8	Non-municipal area

ตารางที่ 1 ประชากร จำแนกตามเพศ ครัวเรือนจำแนกตามประเภทของครัวเรือน ภาค จังหวัด และเขตการปกครอง (ต่อ)

Table 1 Population by sex, household by type of household, region, province and administrative area (Cont.)

ภาค จังหวัด และเขตการปกครอง	ประชากร Population			ประชากรในครัวเรือนส่วนบุคคล Population in private household			ประชากรในครัวเรือนกลุ่มบุคคล Population in collective household			จำนวนครัวเรือน Number of household			จำนวนประชากรเฉลี่ยต่อครัวเรือนส่วนบุคคล Population per private household	Region, province and administrative area
	รวม Total	ชาย Male	หญิง Female	รวม Total	ชาย Male	หญิง Female	รวม Total	ชาย Male	หญิง Female	รวม Total	ส่วนบุคคล Private household	กลุ่มบุคคล Collective household		
ชัยนาท	308,131	147,573	160,558	297,603	141,065	156,538	10,528	6,508	4,020	115,427	114,806	621	2.6	Chai Nat
ในเขตเทศบาล	223,110	106,660	116,450	215,525	102,067	113,458	7,585	4,593	2,992	84,023	83,599	424	2.6	Municipal area
นอกเขตเทศบาล	85,021	40,913	44,108	82,078	38,998	43,080	2,943	1,915	1,028	31,404	31,207	197	2.7	Non-municipal area
สระบุรี	723,819	356,428	367,391	712,375	348,298	364,077	11,444	8,130	3,314	259,997	258,191	1,806	2.8	Saraburi
ในเขตเทศบาล	330,225	161,242	168,983	323,405	156,488	166,917	6,820	4,754	2,066	121,706	121,062	644	2.7	Municipal area
นอกเขตเทศบาล	393,594	195,186	198,408	388,970	191,811	197,159	4,624	3,376	1,248	138,291	137,129	1,162	2.9	Non-municipal area
ราชบุรี	942,423	463,433	478,991	901,733	435,913	465,820	40,691	27,520	13,171	308,546	306,627	1,919	3.0	Ratchaburi
ในเขตเทศบาล	417,824	200,948	216,876	406,981	193,840	213,141	10,844	7,109	3,735	143,773	143,326	447	2.9	Municipal area
นอกเขตเทศบาล	524,599	262,484	262,115	494,752	242,073	252,679	29,847	20,411	9,436	164,773	163,301	1,472	3.1	Non-municipal area
กาญจนบุรี	810,164	397,228	412,936	795,821	387,017	408,804	14,343	10,211	4,132	281,583	280,030	1,553	2.9	Kanchanaburi
ในเขตเทศบาล	327,003	159,625	167,378	318,287	152,710	165,577	8,716	6,915	1,801	121,403	120,763	640	2.7	Municipal area
นอกเขตเทศบาล	483,161	237,603	245,558	477,534	234,307	243,227	5,627	3,296	2,331	160,181	159,268	913	3.0	Non-municipal area
สุพรรณบุรี	836,058	405,356	430,703	824,338	396,128	428,210	11,721	9,228	2,493	305,792	304,753	1,039	2.7	Suphan Buri
ในเขตเทศบาล	311,403	150,237	161,166	305,386	144,929	160,457	6,017	5,308	709	117,566	117,256	310	2.7	Municipal area
นอกเขตเทศบาล	524,655	255,118	269,537	518,952	251,199	267,753	5,703	3,920	1,784	188,226	187,497	729	2.8	Non-municipal area
นครปฐม	1,032,124	504,459	527,665	1,014,064	491,035	523,029	18,060	13,423	4,636	375,924	374,598	1,326	2.7	Nakhon Pathom
ในเขตเทศบาล	449,455	214,647	234,808	447,001	212,836	234,164	2,455	1,811	644	160,498	160,208	290	2.7	Municipal area
นอกเขตเทศบาล	582,669	289,812	292,857	567,064	278,199	288,865	15,605	11,613	3,992	215,426	214,390	1,036	2.8	Non-municipal area
สมุทรสาคร	867,838	429,987	437,851	861,823	425,279	436,544	6,015	4,708	1,307	379,390	378,626	764	2.3	Samut Sakon
ในเขตเทศบาล	539,715	266,779	272,936	535,736	263,504	272,232	3,979	3,275	704	239,112	238,647	465	2.3	Municipal area
นอกเขตเทศบาล	328,123	163,208	164,915	326,087	161,775	164,312	2,036	1,433	603	140,277	139,978	299	2.3	Non-municipal area
สมุทรสงคราม	195,747	93,432	102,315	192,280	90,743	101,537	3,467	2,689	778	72,843	72,568	275	2.7	Samut Songkram
ในเขตเทศบาล	60,839	27,804	33,034	60,047	27,326	32,721	792	478	313	23,520	23,455	65	2.4	Municipal area
นอกเขตเทศบาล	134,908	65,628	69,281	132,233	63,417	68,816	2,675	2,210	465	49,323	49,113	210	2.8	Non-municipal area
เพชรบุรี	484,965	234,901	250,064	476,249	228,565	247,684	8,717	6,336	2,380	178,236	177,437	799	2.7	Phetchaburi
ในเขตเทศบาล	197,513	95,459	102,053	192,940	91,913	101,027	4,573	3,546	1,027	75,010	74,750	260	2.5	Municipal area
นอกเขตเทศบาล	287,452	139,442	148,011	283,309	136,652	146,657	4,144	2,790	1,354	103,226	102,687	539	2.8	Non-municipal area
ประจวบคีรีขันธ์	543,551	266,633	276,918	527,100	256,083	271,017	16,451	10,550	5,901	228,475	226,719	1,756	2.4	Prachuapkhiri Khan
ในเขตเทศบาล	199,492	95,171	104,321	191,885	89,782	102,104	7,607	5,389	2,218	100,692	99,563	1,129	1.8	Municipal area
นอกเขตเทศบาล	344,059	171,462	172,597	335,215	166,301	168,914	8,844	5,161	3,683	127,783	127,156	627	2.8	Non-municipal area

ตารางที่ 1 ประชากร จำแนกตามเพศ ครัวเรือนจำแนกตามประเภทของครัวเรือน ภาค จังหวัด และเขตการปกครอง (ต่อ)

Table 1 Population by sex, household by type of household, region, province and administrative area (Cont.)

ภาค จังหวัด และเขตการปกครอง	ประชากร Population			ประชากรในครัวเรือนส่วนบุคคล Population in private household			ประชากรในครัวเรือนกลุ่มบุคคล Population in collective household			จำนวนครัวเรือน Number of household			จำนวนประชากรเฉลี่ยต่อครัวเรือนส่วนบุคคล Population per private household	Region, province and administrative area
	รวม Total	ชาย Male	หญิง Female	รวม Total	ชาย Male	หญิง Female	รวม Total	ชาย Male	หญิง Female	รวม Total	ส่วนบุคคล Private household	กลุ่มบุคคล Collective household		
ภาคใต้	**7,691,203**	**3,821,423**	**3,869,780**	**7,502,594**	**3,690,346**	**3,812,248**	**188,609**	**131,076**	**57,533**	**2,770,868**	**2,757,222**	**13,646**	**2.8**	**Southern Region**
ในเขตเทศบาล	3,336,859	1,641,654	1,695,205	3,249,112	1,574,365	1,674,747	87,747	67,289	20,458	1,254,069	1,248,677	5,392	2.6	Municipal area
นอกเขตเทศบาล	4,354,344	2,179,768	2,174,575	4,253,482	2,115,981	2,137,501	100,862	63,787	37,075	1,516,799	1,508,545	8,254	2.9	Non-municipal area
นครศรีธรรมราช	1,522,396	762,677	759,720	1,492,137	741,156	750,982	30,259	21,521	8,738	544,121	540,756	3,365	2.8	Nakhon Si Thammarat
ในเขตเทศบาล	451,169	227,009	224,160	439,432	217,562	221,869	11,737	9,447	2,291	172,964	171,600	1,364	2.6	Municipal area
นอกเขตเทศบาล	1,071,227	535,668	535,560	1,052,706	523,593	529,112	18,522	12,074	6,447	371,157	369,156	2,001	2.9	Non-municipal area
กระบี่	467,186	238,082	229,104	458,941	232,390	226,552	8,245	5,692	2,553	162,502	161,682	820	2.9	Krabi
ในเขตเทศบาล	117,188	60,050	57,138	112,432	56,588	55,844	4,756	3,462	1,293	44,326	44,116	210	2.5	Municipal area
นอกเขตเทศบาล	349,998	178,032	171,966	346,509	175,802	170,707	3,489	2,230	1,259	118,176	117,566	610	3.0	Non-municipal area
พังงา	276,128	140,765	135,363	258,166	128,778	129,388	17,962	11,987	5,975	101,977	100,636	1,341	2.7	Phangnga
ในเขตเทศบาล	91,111	47,072	44,040	87,934	44,700	43,234	3,177	2,371	806	33,583	33,368	215	2.4	Municipal area
นอกเขตเทศบาล	185,017	93,694	91,323	170,232	84,078	86,154	14,785	9,616	5,169	68,394	67,268	1,126	2.8	Non-municipal area
ภูเก็ต	507,657	239,886	267,771	493,025	228,375	264,650	14,632	11,511	3,121	215,676	215,469	207	2.3	Phuket
ในเขตเทศบาล	408,341	194,124	214,217	394,702	183,190	211,511	13,639	10,933	2,706	170,867	170,665	202	2.3	Municipal area
นอกเขตเทศบาล	99,316	45,762	53,554	98,324	45,184	53,139	992	578	415	44,809	44,804	5	2.4	Non-municipal area
สุราษฎร์ธานี	1,167,265	571,376	595,889	1,137,237	550,541	586,696	30,028	20,835	9,193	432,051	430,534	1,517	2.7	Surat Thani
ในเขตเทศบาล	542,867	258,124	284,744	534,593	252,314	282,279	8,275	5,810	2,465	212,388	211,768	620	2.6	Municipal area
นอกเขตเทศบาล	624,397	313,252	311,145	602,644	298,227	304,417	21,753	15,025	6,728	219,663	218,766	897	2.8	Non-municipal area
ระนอง	275,739	144,269	131,470	268,567	139,393	129,174	7,172	4,876	2,296	101,197	99,779	1,418	2.7	Ranong
ในเขตเทศบาล	175,696	92,398	83,298	171,417	89,214	82,203	4,279	3,184	1,095	65,264	64,466	798	2.6	Municipal area
นอกเขตเทศบาล	100,043	51,871	48,172	97,150	50,179	46,971	2,893	1,692	1,201	35,933	35,313	620	2.9	Non-municipal area
ชุมพร	508,785	253,516	255,269	489,983	242,400	247,582	18,802	11,116	7,687	191,267	189,995	1,272	2.7	Chumphon
ในเขตเทศบาล	192,201	95,028	97,174	186,497	90,486	96,011	5,704	4,542	1,162	72,628	72,300	328	2.6	Municipal area
นอกเขตเทศบาล	316,584	158,488	158,095	303,485	151,915	151,571	13,098	6,574	6,524	118,639	117,695	944	2.7	Non-municipal area
สงขลา	1,488,136	738,359	749,777	1,447,996	709,724	738,272	40,140	28,635	11,505	529,424	527,617	1,807	2.8	Songkhla
ในเขตเทศบาล	806,451	397,714	408,737	780,631	378,763	401,868	25,821	18,951	6,869	284,451	283,488	963	2.8	Municipal area
นอกเขตเทศบาล	681,685	340,645	341,040	667,366	330,961	336,404	14,320	9,684	4,636	244,973	244,129	844	2.8	Non-municipal area
สตูล	317,461	160,168	157,293	313,962	157,739	156,224	3,499	2,429	1,069	96,369	96,165	204	3.3	Satun
ในเขตเทศบาล	57,135	28,566	28,569	55,554	27,201	28,352	1,582	1,365	217	19,484	19,381	103	2.8	Municipal area
นอกเขตเทศบาล	260,326	131,602	128,723	258,409	130,537	127,871	1,917	1,065	852	76,885	76,784	101	3.4	Non-municipal area

ตารางที่ 1 ประชากร จำแนกตามเพศ ครัวเรือนจำแนกตามประเภทของครัวเรือน ภาค จังหวัด และเขตการปกครอง (ต่อ)

Table 1 Population by sex, household by type of household, region, province and administrative area (Cont.)

ภาค จังหวัด และเขตการปกครอง	ประชากร Population			ประชากรในครัวเรือนส่วนบุคคล Population in private household			ประชากรในครัวเรือนกลุ่มบุคคล Population in collective household			จำนวนครัวเรือน Number of household			จำนวนประชากรเฉลี่ยต่อครัวเรือนส่วนบุคคล Population per private household	Region, province and administrative area
	รวม Total	ชาย Male	หญิง Female	รวม Total	ชาย Male	หญิง Female	รวม Total	ชาย Male	หญิง Female	รวม Total	ส่วนบุคคล Private household	กลุ่มบุคคล Collective household		
ตรัง	667,861	330,505	337,356	656,737	323,328	333,409	11,124	7,177	3,947	221,997	220,916	1,081	3.0	Trang
ในเขตเทศบาล	195,136	94,940	100,195	191,250	91,937	99,312	3,886	3,003	883	71,045	70,782	263	2.7	Municipal area
นอกเขตเทศบาล	472,725	235,565	237,161	465,488	231,391	234,097	7,238	4,174	3,064	150,952	150,134	818	3.1	Non-municipal area
พัทลุง	492,589	241,820	250,769	485,842	236,523	249,319	6,747	5,297	1,450	174,287	173,673	614	2.8	Phatthalung
ในเขตเทศบาล	299,564	146,630	152,933	294,672	142,409	152,262	4,892	4,221	671	107,071	106,745	326	2.8	Municipal area
นอกเขตเทศบาล	193,025	95,190	97,836	191,170	94,113	97,057	1,855	1,076	779	67,216	66,928	288	2.8	Non-municipal area
ภาคใต้ชายแดน	**1,992,704**	**994,989**	**997,715**	**1,971,827**	**980,973**	**990,854**	**20,877**	**14,016**	**6,861**	**584,123**	**582,196**	**1,927**	**3.4**	**Southern border Region**
ในเขตเทศบาล	535,997	263,412	272,585	526,733	258,119	268,613	9,264	5,292	3,972	177,271	176,508	763	2.9	Municipal area
นอกเขตเทศบาล	1,456,707	731,577	725,130	1,445,094	722,853	722,241	11,613	8,724	2,889	406,852	405,688	1,164	3.6	Non-municipal area
ปัตตานี	667,813	328,735	339,079	658,904	323,736	335,168	8,909	4,998	3,911	195,763	195,015	748	3.4	Pattani
ในเขตเทศบาล	144,574	69,271	75,303	140,690	68,064	72,626	3,883	1,207	2,677	45,261	45,082	179	3.1	Municipal area
นอกเขตเทศบาล	523,240	259,464	263,776	518,214	255,672	262,542	5,026	3,792	1,234	150,502	149,933	569	3.5	Non-municipal area
ยะลา	565,433	284,643	280,790	559,989	280,480	279,509	5,444	4,163	1,281	169,478	168,793	685	3.3	Yala
ในเขตเทศบาล	212,381	105,155	107,226	207,967	101,585	106,381	4,415	3,570	845	73,743	73,363	380	2.7	Municipal area
นอกเขตเทศบาล	353,052	179,488	173,564	352,023	178,895	173,128	1,029	593	436	95,735	95,430	305	3.8	Non-municipal area
นราธิวาส	759,457	381,611	377,846	752,934	376,756	376,177	6,524	4,855	1,669	218,882	218,388	494	3.5	Narathiwat
ในเขตเทศบาล	179,041	88,986	90,056	178,076	88,470	89,606	966	516	450	58,266	58,062	204	3.0	Municipal area
นอกเขตเทศบาล	580,416	292,626	287,790	574,858	288,286	286,571	5,558	4,339	1,219	160,616	160,326	290	3.6	Non-municipal area
ภาคตะวันออก	**6,172,882**	**3,055,857**	**3,117,025**	**6,018,701**	**2,948,937**	**3,069,764**	**154,181**	**106,919**	**47,261**	**2,702,809**	**2,689,290**	**13,519**	**2.3**	**Eastern Region**
ในเขตเทศบาล	3,366,385	1,650,644	1,715,740	3,286,056	1,597,071	1,688,985	80,329	53,573	26,756	1,605,463	1,598,925	6,538	2.1	Municipal area
นอกเขตเทศบาล	2,806,498	1,405,213	1,401,285	2,732,646	1,351,866	1,380,779	73,852	53,346	20,506	1,097,346	1,090,365	6,981	2.6	Non-municipal area
ชลบุรี	2,292,242	1,123,653	1,168,589	2,244,089	1,089,290	1,154,799	48,153	34,362	13,791	1,150,853	1,145,144	5,709	2.0	Chon Buri
ในเขตเทศบาล	1,786,863	865,977	920,886	1,751,496	842,529	908,967	35,367	23,447	11,919	926,001	921,514	4,487	1.9	Municipal area
นอกเขตเทศบาล	505,379	257,676	247,703	492,593	246,761	245,832	12,786	10,915	1,871	224,853	223,631	1,222	2.2	Non-municipal area
ระยอง	893,958	454,477	439,481	872,542	440,173	432,369	21,416	14,304	7,112	414,770	412,920	1,850	2.1	Rayong
ในเขตเทศบาล	517,761	263,500	254,261	510,454	259,225	251,229	7,307	4,274	3,032	251,992	251,494	498	2.1	Municipal area
นอกเขตเทศบาล	376,197	190,977	185,220	362,088	180,948	181,140	14,109	10,030	4,080	162,778	161,426	1,352	2.2	Non-municipal area
จันทบุรี	559,593	270,066	289,527	533,186	253,756	279,430	26,407	16,310	10,097	197,370	196,348	1,022	2.8	Chanthaburi
ในเขตเทศบาล	373,114	180,313	192,802	353,077	167,568	185,508	20,037	12,744	7,293	133,276	132,782	494	2.8	Municipal area
นอกเขตเทศบาล	186,479	89,754	96,725	180,109	86,187	93,922	6,370	3,566	2,803	64,094	63,566	528	2.9	Non-municipal area
ตราด	256,347	127,112	129,235	249,854	122,422	127,432	6,493	4,690	1,803	94,208	93,354	854	2.7	Trat
ในเขตเทศบาล	93,788	45,677	48,111	91,885	44,489	47,395	1,904	1,187	716	34,102	33,806	296	2.6	Municipal area
นอกเขตเทศบาล	162,559	81,435	81,124	157,969	77,932	80,037	4,590	3,503	1,087	60,106	59,548	558	2.8	Non-municipal area

ตารางที่ 1 ประชากร จำแนกตามเพศ ครัวเรือนจำแนกตามประเภทของครัวเรือน ภาค จังหวัด และเขตการปกครอง (ต่อ)

Table 1 Population by sex, household by type of household, region, province and administrative area (Cont.)

ภาค จังหวัด และเขตการปกครอง	ประชากร Population			ประชากรในครัวเรือนส่วนบุคคล Population in private household			ประชากรในครัวเรือนกลุ่มบุคคล Population in collective household			จำนวนครัวเรือน Number of household			จำนวนประชากรเฉลี่ยต่อครัวเรือนส่วนบุคคล Population per private household	Region, province and administrative area
	รวม Total	ชาย Male	หญิง Female	รวม Total	ชาย Male	หญิง Female	รวม Total	ชาย Male	หญิง Female	รวม Total	ส่วนบุคคล Private household	กลุ่มบุคคล Collective household		
ฉะเชิงเทรา	813,333	406,686	406,647	791,594	391,230	400,364	21,739	15,456	6,283	331,587	329,976	1,611	2.4	Chachoengsao
ในเขตเทศบาล	302,868	151,534	151,335	291,799	143,368	148,431	11,069	8,166	2,903	148,324	147,850	474	1.9	Municipal area
นอกเขตเทศบาล	510,465	255,152	255,313	499,795	247,862	251,933	10,670	7,290	3,380	183,263	182,126	1,137	2.9	Non-municipal area
ปราจีนบุรี	550,086	273,311	276,775	539,560	266,116	273,444	10,526	7,195	3,331	227,030	225,766	1,264	2.4	Prachin Buri
ในเขตเทศบาล	97,687	48,755	48,932	95,292	46,639	48,654	2,395	2,116	279	37,805	37,708	97	2.5	Municipal area
นอกเขตเทศบาล	452,399	224,556	227,843	444,268	219,477	224,791	8,131	5,079	3,052	189,225	188,058	1,167	2.4	Non-municipal area
นครนายก	247,744	121,320	126,424	241,954	117,297	124,657	5,790	4,023	1,767	88,155	87,798	357	2.8	Nakhon Nayok
ในเขตเทศบาล	29,060	13,820	15,240	28,885	13,654	15,231	175	166	9	11,839	11,807	32	2.3	Municipal area
นอกเขตเทศบาล	218,684	107,500	111,184	213,069	103,643	109,426	5,615	3,856	1,759	76,316	75,991	325	2.9	Non-municipal area
สระแก้ว	559,579	279,232	280,347	545,922	268,653	277,269	13,657	10,579	3,078	198,836	197,984	852	2.8	Sra Kaew
ในเขตเทศบาล	165,244	81,070	84,174	163,168	79,598	83,569	2,076	1,472	605	62,125	61,965	160	2.5	Municipal area
นอกเขตเทศบาล	394,335	198,162	196,173	382,755	189,055	193,699	11,581	9,107	2,474	136,711	136,019	692	2.9	Non-municipal area
ภาคตะวันออกเฉียงเหนือ	**19,995,812**	**9,875,479**	**10,120,332**	**19,749,314**	**9,689,750**	**10,059,563**	**246,498**	**185,729**	**60,769**	**6,574,710**	**6,534,809**	**39,901**	**3.0**	**Northeastern Region**
ในเขตเทศบาล	7,151,291	3,508,723	3,642,568	7,025,210	3,414,749	3,610,461	126,081	93,973	32,108	2,455,492	2,441,517	13,975	2.9	Municipal area
นอกเขตเทศบาล	12,844,521	6,366,757	6,477,764	12,724,104	6,275,001	6,449,103	120,417	91,755	28,662	4,119,218	4,093,292	25,926	3.1	Non-municipal area
นครราชสีมา	2,568,139	1,260,923	1,307,215	2,520,857	1,227,825	1,293,032	47,281	33,098	14,183	874,426	868,573	5,853	2.9	Nakhon Ratchasima
ในเขตเทศบาล	856,057	414,213	441,844	836,049	401,275	434,773	20,009	12,938	7,071	310,271	308,659	1,612	2.7	Municipal area
นอกเขตเทศบาล	1,712,081	846,710	865,371	1,684,809	826,550	858,259	27,273	20,161	7,112	564,155	559,914	4,241	3.0	Non-municipal area
บุรีรัมย์	1,238,865	606,668	632,197	1,229,904	599,168	630,737	8,961	7,500	1,460	417,857	415,973	1,884	3.0	Buri Ram
ในเขตเทศบาล	452,439	219,730	232,708	449,809	217,574	232,235	2,630	2,156	473	162,983	162,360	623	2.8	Municipal area
นอกเขตเทศบาล	786,426	386,937	399,489	780,095	381,593	398,502	6,331	5,344	987	254,874	253,613	1,261	3.1	Non-municipal area
สุรินทร์	1,310,302	643,733	666,569	1,298,506	634,103	664,403	11,796	9,630	2,166	422,943	420,367	2,576	3.1	Surin
ในเขตเทศบาล	177,342	85,633	91,709	175,883	84,689	91,194	1,459	944	515	63,039	62,533	506	2.8	Municipal area
นอกเขตเทศบาล	1,132,960	558,100	574,860	1,122,623	549,414	573,209	10,337	8,686	1,651	359,904	357,834	2,070	3.1	Non-municipal area
ศรีสะเกษ	1,380,233	683,923	696,310	1,370,836	676,003	694,832	9,398	7,919	1,478	426,337	424,665	1,672	3.2	Si Sa Ket
ในเขตเทศบาล	254,871	125,386	129,485	251,585	122,495	129,089	3,286	2,890	396	84,680	84,389	291	3.0	Municipal area
นอกเขตเทศบาล	1,125,363	558,537	566,825	1,119,251	553,508	565,743	6,112	5,029	1,082	341,657	340,276	1,381	3.3	Non-municipal area
อุบลราชธานี	1,698,077	848,960	849,118	1,679,209	833,548	845,661	18,868	15,411	3,457	575,673	572,852	2,821	2.9	Ubon Ratchathani
ในเขตเทศบาล	528,413	263,070	265,342	516,376	253,044	263,332	12,036	10,026	2,010	194,876	194,042	834	2.6	Municipal area
นอกเขตเทศบาล	1,169,665	585,890	583,775	1,162,833	580,504	582,329	6,832	5,385	1,446	380,797	378,810	1,987	3.1	Non-municipal area

ตารางที่ 1 ประชากร จำแนกตามเพศ ครัวเรือนจำแนกตามประเภทของครัวเรือน ภาค จังหวัด และเขตการปกครอง (ต่อ)

Table 1 Population by sex, household by type of household, region, province and administrative area (Cont.)

ภาค จังหวัด และเขตการปกครอง	ประชากร Population			ประชากรในครัวเรือนส่วนบุคคล Population in private household			ประชากรในครัวเรือนกลุ่มบุคคล Population in collective household			จำนวนครัวเรือน Number of household			จำนวนประชากรเฉลี่ยต่อครัวเรือนส่วนบุคคล Population per private household	Region, province and administrative area
	รวม Total	ชาย Male	หญิง Female	รวม Total	ชาย Male	หญิง Female	รวม Total	ชาย Male	หญิง Female	รวม Total	ส่วนบุคคล Private household	กลุ่มบุคคล Collective household		
ยโสธร	474,391	236,216	238,175	467,906	231,086	236,820	6,485	5,130	1,355	164,766	163,732	1,034	2.9	Yasothon
ในเขตเทศบาล	160,323	79,510	80,814	156,948	76,695	80,253	3,375	2,814	561	56,667	56,365	302	2.8	Municipal area
นอกเขตเทศบาล	314,068	156,706	157,361	310,958	154,390	156,567	3,110	2,316	794	108,099	107,367	732	2.9	Non-municipal area
ชัยภูมิ	987,687	488,090	499,597	972,242	476,260	495,982	15,445	11,830	3,614	320,335	318,583	1,752	3.1	Chaiyaphum
ในเขตเทศบาล	280,580	138,530	142,050	268,596	129,311	139,286	11,983	9,219	2,764	90,821	90,348	473	3.0	Municipal area
นอกเขตเทศบาล	707,107	349,560	357,547	703,646	346,949	356,697	3,461	2,611	850	229,514	228,235	1,279	3.1	Non-municipal area
อำนาจเจริญ	329,009	163,730	165,279	325,780	160,763	165,017	3,229	2,967	262	113,639	113,215	424	2.9	Amnat Charoen
ในเขตเทศบาล	120,199	59,748	60,451	117,618	57,323	60,295	2,581	2,425	156	41,862	41,702	160	2.8	Municipal area
นอกเขตเทศบาล	208,810	103,982	104,828	208,162	103,440	104,722	648	542	106	71,777	71,513	264	2.9	Non-municipal area
บึงกาฬ	357,304	179,913	177,391	352,543	176,285	176,259	4,761	3,628	1,132	111,862	110,918	944	3.2	Bueng Kan
ในเขตเทศบาล	124,101	61,999	62,102	123,177	61,321	61,856	924	679	246	40,679	40,362	317	3.0	Municipal area
นอกเขตเทศบาล	233,203	117,914	115,289	229,366	114,964	114,402	3,836	2,950	887	71,183	70,556	627	3.3	Non-municipal area
หนองบัวลำภู	472,111	233,947	238,164	467,480	230,070	237,409	4,631	3,877	755	138,816	138,251	565	3.4	Nong Bua Lam Phu
ในเขตเทศบาล	192,660	94,547	98,113	192,037	94,095	97,942	623	451	172	57,885	57,698	187	3.3	Municipal area
นอกเขตเทศบาล	279,451	139,400	140,051	275,443	135,975	139,468	4,008	3,425	583	80,931	80,553	378	3.4	Non-municipal area
ขอนแก่น	1,841,028	900,699	940,329	1,807,372	879,200	928,172	33,656	21,499	12,157	594,783	588,396	6,387	3.1	Khon Kaen
ในเขตเทศบาล	943,862	460,072	483,789	923,540	446,529	477,011	20,322	13,544	6,778	311,679	308,993	2,686	3.0	Municipal area
นอกเขตเทศบาล	897,167	440,627	456,540	883,833	432,672	451,161	13,334	7,955	5,379	283,104	279,403	3,701	3.2	Non-municipal area
อุดรธานี	1,473,631	724,730	748,901	1,453,801	710,191	743,610	19,830	14,538	5,291	475,976	472,780	3,196	3.1	Udon Thani
ในเขตเทศบาล	728,371	356,408	371,963	712,593	345,117	367,477	15,778	11,292	4,486	241,699	239,959	1,740	3.0	Municipal area
นอกเขตเทศบาล	745,259	368,321	376,938	741,208	365,075	376,133	4,052	3,247	805	234,278	232,822	1,456	3.2	Non-municipal area
เลย	650,051	328,521	321,530	643,489	323,580	319,909	6,562	4,941	1,621	203,491	202,151	1,340	3.2	Loei
ในเขตเทศบาล	231,452	116,998	114,455	227,614	113,912	113,702	3,838	3,086	752	73,127	72,599	528	3.2	Municipal area
นอกเขตเทศบาล	418,599	211,523	207,075	415,875	209,668	206,207	2,724	1,855	869	130,364	129,552	812	3.2	Non-municipal area
หนองคาย	480,154	238,510	241,644	473,906	233,647	240,259	6,249	4,863	1,385	149,983	149,185	798	3.2	Nong Khai
ในเขตเทศบาล	172,281	84,899	87,381	168,757	82,049	86,707	3,524	2,850	674	56,682	56,457	225	3.0	Municipal area
นอกเขตเทศบาล	307,873	153,611	154,263	305,149	151,597	153,552	2,724	2,013	711	93,301	92,728	573	3.3	Non-municipal area
มหาสารคาม	803,652	386,531	417,121	796,378	381,486	414,892	7,275	5,045	2,230	287,442	286,390	1,052	2.8	Maha Sarakham
ในเขตเทศบาล	150,626	67,945	82,681	147,927	66,928	80,999	2,699	1,017	1,682	72,895	72,735	160	2.0	Municipal area
นอกเขตเทศบาล	653,026	318,586	334,440	648,451	314,558	333,893	4,576	4,028	548	214,547	213,655	892	3.1	Non-municipal area
ร้อยเอ็ด	1,074,711	527,690	547,021	1,066,139	520,540	545,599	8,572	7,150	1,422	349,409	347,314	2,095	3.1	Roi Et
ในเขตเทศบาล	430,503	211,208	219,294	425,076	206,629	218,447	5,427	4,580	847	139,629	138,716	913	3.1	Municipal area
นอกเขตเทศบาล	644,208	316,481	327,727	641,063	313,911	327,152	3,145	2,570	575	209,780	208,598	1,182	3.1	Non-municipal area

ตารางที่ 1 ประชากร จำแนกตามเพศ ครัวเรือนจำแนกตามประเภทของครัวเรือน ภาค จังหวัด และเขตการปกครอง (ต่อ)

Table 1 Population by sex, household by type of household, region, province and administrative area (Cont.)

ภาค จังหวัด และเขตการปกครอง	ประชากร Population			ประชากรในครัวเรือนส่วนบุคคล Population in private household			ประชากรในครัวเรือนกลุ่มบุคคล Population in collective household			จำนวนครัวเรือน Number of household			จำนวนประชากรเฉลี่ยต่อครัวเรือนส่วนบุคคล Population per private household	Region, province and administrative area
	รวม Total	ชาย Male	หญิง Female	รวม Total	ชาย Male	หญิง Female	รวม Total	ชาย Male	หญิง Female	รวม Total	ส่วนบุคคล Private household	กลุ่มบุคคล Collective household		
กาฬสินธุ์	866,798	426,759	440,039	858,686	419,979	438,708	8,112	6,780	1,331	271,467	270,098	1,369	3.2	Kalasin
ในเขตเทศบาล	497,523	245,320	252,203	490,537	239,462	251,074	6,987	5,858	1,129	156,542	155,686	856	3.2	Municipal area
นอกเขตเทศบาล	369,275	181,439	187,836	368,150	180,516	187,634	1,125	923	202	114,925	114,412	513	3.2	Non-municipal area
สกลนคร	1,011,091	505,958	505,132	999,318	496,961	502,357	11,773	8,997	2,775	346,452	344,324	2,128	2.9	Sakon Nakhon
ในเขตเทศบาล	508,308	253,125	255,183	504,551	250,012	254,538	3,757	3,113	645	179,710	178,819	891	2.8	Municipal area
นอกเขตเทศบาล	502,783	252,833	249,950	494,767	246,948	247,819	8,015	5,885	2,131	166,742	165,505	1,237	3.0	Non-municipal area
นครพนม	630,066	313,416	316,650	620,598	306,140	314,459	9,468	7,277	2,191	208,392	206,990	1,402	3.0	Naknon Phanom
ในเขตเทศบาล	156,383	76,500	79,883	154,940	75,528	79,412	1,443	972	471	52,972	52,624	348	3.0	Municipal area
นอกเขตเทศบาล	473,683	236,916	236,766	465,658	230,611	235,047	8,024	6,305	1,720	155,420	154,366	1,054	3.0	Non-municipal area
มุกดาหาร	348,512	176,563	171,949	344,363	172,917	171,447	4,149	3,646	502	120,660	120,051	609	2.9	Mukdahan
ในเขตเทศบาล	184,997	93,880	91,116	181,599	90,760	90,839	3,398	3,120	278	66,794	66,471	323	2.7	Municipal area
นอกเขตเทศบาล	163,515	82,683	80,833	162,765	82,157	80,608	751	526	225	53,867	53,581	286	3.1	Non-municipal area
ภาคเหนือ	**12,262,925**	**5,996,866**	**6,266,059**	**12,058,520**	**5,847,465**	**6,211,054**	**204,405**	**149,401**	**55,005**	**4,599,800**	**4,577,235**	**22,565**	**2.7**	**Northetn Region**
ในเขตเทศบาล	5,327,799	2,566,972	2,760,827	5,211,544	2,479,053	2,732,491	116,256	87,919	28,337	2,095,381	2,085,971	9,410	2.5	Municipal area
นอกเขตเทศบาล	6,935,126	3,429,894	3,505,232	6,846,976	3,368,412	3,478,564	88,150	61,482	26,668	2,504,420	2,491,265	13,155	2.8	Non-municipal area
เชียงใหม่	1,797,285	860,938	936,347	1,752,784	829,895	922,889	44,501	31,043	13,458	697,942	694,230	3,712	2.6	Chiang Mai
ในเขตเทศบาล	1,226,618	579,657	646,961	1,194,632	556,954	637,678	31,986	22,703	9,283	491,918	489,252	2,666	2.5	Municipal area
นอกเขตเทศบาล	570,667	281,281	289,386	558,152	272,941	285,211	12,515	8,340	4,175	206,024	204,978	1,046	2.7	Non-municipal area
ลำพูน	621,765	300,824	320,941	613,378	294,494	318,884	8,387	6,330	2,057	239,768	238,999	769	2.6	Lamphun
ในเขตเทศบาล	495,462	238,159	257,303	487,984	232,496	255,488	7,478	5,664	1,814	197,713	197,143	570	2.5	Municipal area
นอกเขตเทศบาล	126,303	62,665	63,638	125,394	61,999	63,395	909	666	243	42,055	41,856	199	2.9	Non-municipal area
ลำปาง	854,816	418,012	436,804	843,094	409,283	433,811	11,722	8,729	2,993	340,049	338,369	1,680	2.5	Lampang
ในเขตเทศบาล	535,639	258,282	277,357	526,309	251,150	275,160	9,329	7,132	2,197	216,676	215,620	1,056	2.5	Municipal area
นอกเขตเทศบาล	319,177	159,730	159,447	316,784	158,133	158,651	2,392	1,597	796	123,373	122,749	624	2.6	Non-municipal area
อุตรดิตถ์	426,293	208,896	217,397	421,204	204,813	216,390	5,089	4,082	1,007	162,473	161,943	530	2.6	Uttaradit
ในเขตเทศบาล	180,218	87,937	92,281	176,184	84,715	91,469	4,034	3,222	812	71,116	70,964	152	2.5	Municipal area
นอกเขตเทศบาล	246,075	120,959	125,116	245,020	120,099	124,921	1,055	860	195	91,357	90,979	378	2.7	Non-municipal area
แพร่	462,067	223,659	238,408	451,468	216,300	235,168	10,599	7,359	3,240	171,340	170,615	725	2.7	Phrae
ในเขตเทศบาล	201,061	95,894	105,167	198,199	93,500	104,699	2,862	2,394	468	77,024	76,765	259	2.6	Municipal area
นอกเขตเทศบาล	261,006	127,765	133,241	253,269	122,801	130,469	7,737	4,965	2,772	94,316	93,850	466	2.7	Non-municipal area
น่าน	473,289	238,536	234,753	466,972	233,720	233,253	6,317	4,816	1,501	160,683	159,860	823	2.9	Nan
ในเขตเทศบาล	137,731	68,710	69,021	133,077	65,104	67,972	4,654	3,606	1,048	50,175	49,864	311	2.7	Municipal area
นอกเขตเทศบาล	335,558	169,826	165,732	333,896	168,615	165,280	1,663	1,210	452	110,508	109,996	512	3.0	Non-municipal area

ตารางที่ 1 ประชากร จำแนกตามเพศ ครัวเรือนจำแนกตามประเภทของครัวเรือน ภาค จังหวัด และเขตการปกครอง (ต่อ)

Table 1 Population by sex, household by type of household, region, province and administrative area (Cont.)

ภาค จังหวัด และเขตการปกครอง	ประชากร Population			ประชากรในครัวเรือนส่วนบุคคล Population in private household			ประชากรในครัวเรือนกลุ่มบุคคล Population in collective household			จำนวนครัวเรือน Number of household			จำนวนประชากรเฉลี่ยต่อครัวเรือนส่วนบุคคล	Region, province and administrative area
	รวม Total	ชาย Male	หญิง Female	รวม Total	ชาย Male	หญิง Female	รวม Total	ชาย Male	หญิง Female	รวม Total	ส่วนบุคคล Private household	กลุ่มบุคคล Collective household	Population per private household	
พะเยา	489,637	236,234	253,403	482,273	231,267	251,006	7,364	4,967	2,397	195,929	194,981	948	2.5	Phayao
ในเขตเทศบาล	300,278	142,996	157,281	294,874	139,209	155,665	5,403	3,787	1,616	125,861	125,258	603	2.4	Municipal area
นอกเขตเทศบาล	189,360	93,238	96,122	187,399	92,058	95,340	1,961	1,179	781	70,068	69,723	345	2.7	Non-municipal area
เชียงราย	1,255,972	621,275	634,696	1,238,044	607,280	630,764	17,928	13,995	3,932	435,437	433,598	1,839	2.9	Chiang Rai
ในเขตเทศบาล	699,008	343,151	355,857	685,700	332,528	353,172	13,308	10,622	2,685	250,344	249,306	1,038	2.8	Municipal area
นอกเขตเทศบาล	556,964	278,125	278,839	552,344	274,752	277,592	4,620	3,373	1,247	185,093	184,292	801	3.0	Non-municipal area
แม่ฮ่องสอน	285,859	145,173	140,686	280,213	141,357	138,856	5,646	3,816	1,830	98,527	97,941	586	2.9	Mae Hong Son
ในเขตเทศบาล	49,337	24,588	24,749	47,819	23,358	24,461	1,518	1,230	288	19,735	19,623	112	2.6	Municipal area
นอกเขตเทศบาล	236,522	120,585	115,937	232,394	117,999	114,394	4,129	2,586	1,542	78,792	78,318	474	3.0	Non-municipal area
นครสวรรค์	971,228	471,911	499,317	961,674	463,799	497,875	9,554	8,112	1,443	397,068	396,007	1,061	2.4	Nakhon Sawan
ในเขตเทศบาล	175,342	83,254	92,087	170,703	79,129	91,574	4,639	4,126	514	77,049	76,941	108	2.2	Municipal area
นอกเขตเทศบาล	795,886	388,656	407,230	790,971	384,670	406,301	4,915	3,986	929	320,019	319,066	953	2.5	Non-municipal area
อุทัยธานี	310,767	151,117	159,650	306,956	148,458	158,498	3,811	2,659	1,152	117,743	117,278	465	2.6	Uthai Thani
ในเขตเทศบาล	62,891	29,867	33,024	61,688	28,868	32,819	1,203	999	205	25,547	25,485	62	2.4	Municipal area
นอกเขตเทศบาล	247,876	121,250	126,626	245,268	119,590	125,679	2,608	1,660	947	92,196	91,793	403	2.7	Non-municipal area
กำแพงเพชร	780,268	385,380	394,888	769,568	376,495	393,073	10,700	8,885	1,815	270,927	269,884	1,043	2.9	Kamphaeng Phet
ในเขตเทศบาล	272,762	134,434	138,328	266,833	129,227	137,606	5,928	5,207	722	95,043	94,789	254	2.8	Municipal area
นอกเขตเทศบาล	507,507	250,946	256,560	502,735	247,268	255,467	4,772	3,679	1,093	175,885	175,096	789	2.9	Non-municipal area
ตาก	570,611	284,822	285,789	544,944	270,798	274,145	25,667	14,024	11,644	190,218	187,168	3,050	3.0	Tak
ในเขตเทศบาล	186,359	91,464	94,895	176,343	86,332	90,011	10,016	5,132	4,884	67,559	66,580	979	2.6	Municipal area
นอกเขตเทศบาล	384,252	193,358	190,894	368,601	184,466	184,135	15,651	8,892	6,760	122,659	120,588	2,071	3.2	Non-municipal area
สุโขทัย	611,669	294,293	317,376	606,183	289,968	316,215	5,486	4,325	1,161	231,109	230,126	983	2.6	Sukhothai
ในเขตเทศบาล	180,909	86,192	94,716	177,862	83,628	94,234	3,047	2,565	482	73,950	73,696	254	2.4	Municipal area
นอกเขตเทศบาล	430,761	208,101	222,660	428,321	206,340	221,981	2,440	1,760	679	157,159	156,430	729	2.7	Non-municipal area
พิษณุโลก	892,871	441,016	451,855	875,461	425,651	449,810	17,410	15,365	2,045	344,078	342,463	1,615	2.6	Phisanulok
ในเขตเทศบาล	302,273	146,678	155,595	297,145	142,029	155,116	5,128	4,649	479	121,709	121,172	537	2.5	Municipal area
นอกเขตเทศบาล	590,598	294,338	296,260	578,316	283,621	294,694	12,282	10,716	1,565	222,369	221,291	1,078	2.6	Non-municipal area
พิจิตร	534,019	260,209	273,810	529,074	256,348	272,726	4,945	3,861	1,084	219,458	218,594	864	2.4	Phichit
ในเขตเทศบาล	153,600	74,830	78,770	150,719	72,452	78,267	2,881	2,377	504	67,110	66,845	265	2.3	Municipal area
นอกเขตเทศบาล	380,419	185,379	195,040	378,355	183,896	194,459	2,064	1,484	581	152,348	151,749	599	2.5	Non-municipal area

ตารางที่ 1 ประชากร จำแนกตามเพศ ครัวเรือนจำแนกตามประเภทของครัวเรือน ภาค จังหวัด และเขตการปกครอง (ต่อ)

Table 1 Population by sex, household by type of household, region, province and administrative area (Cont.)

ภาค จังหวัด และเขตการปกครอง	ประชากร Population			ประชากรในครัวเรือนส่วนบุคคล Population in private household			ประชากรในครัวเรือนกลุ่มบุคคล Population in collective household			จำนวนครัวเรือน Number of household			จำนวนประชากรเฉลี่ยต่อครัวเรือนส่วนบุคคล Population per private household	Region, province and administrative area
	รวม Total	ชาย Male	หญิง Female	รวม Total	ชาย Male	หญิง Female	รวม Total	ชาย Male	หญิง Female	รวม Total	ส่วนบุคคล Private household	กลุ่มบุคคล Collective household		
เพชรบูรณ์	924,509	454,570	469,939	915,231	447,538	467,692	9,278	7,032	2,246	327,051	325,179	1,872	2.8	Phetchabun
ในเขตเทศบาล	168,314	80,879	87,434	165,473	78,374	87,099	2,841	2,505	336	66,852	66,668	184	2.5	Municipal area
นอกเขตเทศบาล	756,195	373,691	382,504	749,758	369,164	380,594	6,437	4,527	1,911	260,199	258,511	1,688	2.9	Non-municipal area

ตารางที่ 2 ประชากร จำแนกตามอายุรายปี เพศ และเขตการปกครอง

Table 2 Population by single year of age, sex and administrative area

อายุรายปี	ประชากร Population			ในเขตเทศบาล Municipal area			นอกเขตเทศบาล Non-municipal area			Single year of age
	รวม Total	ชาย Male	หญิง Female	รวม Total	ชาย Male	หญิง Female	รวม Total	ชาย Male	หญิง Female	
ยอดรวม	**70,275,751**	**34,395,898**	**35,879,853**	**35,674,798**	**17,235,908**	**18,438,890**	**34,600,953**	**17,159,990**	**17,440,963**	Total
ร้อยละ	100.0	48.9	51.1	100.0	48.3	51.7	100.0	49.6	50.4	Percent
ต่ำกว่า 1	323,777	166,872	156,905	146,010	73,118	72,891	177,767	93,754	84,014	Under 1
1	612,106	320,022	292,084	314,115	162,451	151,663	297,991	157,571	140,420	1
2	602,857	315,709	287,149	272,616	140,939	131,677	330,241	174,770	155,472	2
3	678,689	355,097	323,592	302,325	155,706	146,620	376,364	199,392	176,972	3
4	757,372	393,997	363,374	344,458	175,897	168,561	412,914	218,100	194,813	4
5	587,525	299,801	287,724	272,819	135,849	136,970	314,706	163,952	150,754	5
6	629,790	325,529	304,261	288,526	147,105	141,421	341,264	178,424	162,840	6
7	687,725	355,919	331,806	315,041	161,205	153,836	372,684	194,714	177,969	7
8	712,338	367,888	344,450	332,717	169,711	163,006	379,621	198,177	181,445	8
9	749,894	385,614	364,280	347,044	174,416	172,629	402,850	211,199	191,651	9
10	688,468	353,914	334,555	320,542	162,764	157,778	367,926	191,150	176,776	10
11	704,596	359,833	344,763	322,058	162,566	159,492	382,538	197,267	185,271	11
12	760,198	392,058	368,140	346,150	176,289	169,861	414,048	215,769	198,280	12
13	791,722	403,380	388,342	370,644	184,717	185,927	421,078	218,664	202,415	13
14	745,973	380,609	365,364	348,741	175,110	173,630	397,232	205,499	191,734	14
15	841,790	428,454	413,336	389,826	194,539	195,287	451,963	233,915	218,049	15
16	821,020	416,120	404,900	385,442	189,858	195,583	435,579	226,262	209,317	16

ตารางที่ 2 ประชากร จำแนกตามอายุรายปี เพศ และเขตการปกครอง (ต่อ)

Table 2 Population by single year of age, sex and administrative area (Cont.)

อายุรายปี	ประชากร Population			ในเขตเทศบาล Municipal area			นอกเขตเทศบาล Non-municipal area			Single year of age
	รวม Total	ชาย Male	หญิง Female	รวม Total	ชาย Male	หญิง Female	รวม Total	ชาย Male	หญิง Female	
17	834,941	423,971	410,970	391,358	194,523	196,835	443,583	229,448	214,135	17
18	848,428	433,297	415,132	411,203	204,707	206,497	437,225	228,590	208,635	18
19	838,822	427,995	410,827	423,962	208,599	215,363	414,860	219,396	195,464	19
20	945,056	481,537	463,519	475,749	233,353	242,395	469,307	248,184	221,123	20
21	906,493	457,761	448,732	464,781	225,409	239,372	441,712	232,352	209,360	21
22	919,079	463,369	455,710	478,321	235,081	243,240	440,758	228,287	212,471	22
23	927,134	464,929	462,204	483,800	235,143	248,657	443,333	229,787	213,547	23
24	959,341	484,603	474,738	492,183	243,100	249,083	467,158	241,503	225,655	24
25	935,676	475,393	460,284	495,676	245,970	249,706	440,000	229,422	210,578	25
26	962,476	485,413	477,063	505,476	249,565	255,911	457,000	235,848	221,152	26
27	1,073,452	543,389	530,063	574,350	286,014	288,336	499,102	257,375	241,728	27
28	1,120,959	559,083	561,876	593,583	288,685	304,898	527,376	270,399	256,978	28
29	1,130,983	568,900	562,083	605,835	298,407	307,427	525,149	270,493	254,656	29
30	1,059,988	533,147	526,840	593,016	292,292	300,724	466,971	240,855	226,116	30
31	1,063,267	536,142	527,125	590,039	293,208	296,832	473,228	242,934	230,293	31
32	1,036,383	525,784	510,600	564,423	284,583	279,840	471,961	241,201	230,760	32
33	1,063,249	536,120	527,129	585,372	291,938	293,433	477,877	244,181	233,696	33
34	1,023,743	517,448	506,295	555,934	278,667	277,268	467,809	238,782	229,027	34
35	1,007,030	507,064	499,966	569,893	282,281	287,612	437,137	224,783	212,354	35
36	1,007,847	508,301	499,546	571,927	284,394	287,533	435,921	223,907	212,013	36

ตารางที่ 2 ประชากร จำแนกตามอายุรายปี เพศ และเขตการปกครอง (ต่อ)

Table 2 Population by single year of age, sex and administrative area (Cont.)

อายุรายปี	ประชากร Population			ในเขตเทศบาล Municipal area			นอกเขตเทศบาล Non-municipal area			Single year of age
	รวม Total	ชาย Male	หญิง Female	รวม Total	ชาย Male	หญิง Female	รวม Total	ชาย Male	หญิง Female	
37	960,740	485,406	475,334	533,960	266,068	267,892	426,780	219,338	207,442	37
38	990,344	492,919	497,426	550,312	269,497	280,815	440,032	223,422	216,610	38
39	1,008,693	505,230	503,464	557,605	275,269	282,337	451,088	229,961	221,127	39
40	992,948	493,628	499,319	543,345	266,936	276,408	449,603	226,692	222,911	40
41	1,007,159	503,235	503,924	555,098	273,869	281,230	452,060	229,366	222,694	41
42	1,044,679	521,854	522,824	571,846	284,732	287,114	472,832	237,122	235,710	42
43	1,054,034	526,271	527,763	571,947	282,939	289,008	482,087	243,332	238,755	43
44	1,034,729	510,490	524,238	556,140	271,615	284,525	478,589	238,875	239,714	44
45	1,066,645	530,319	536,327	575,661	284,161	291,500	490,984	246,158	244,826	45
46	1,056,157	525,641	530,516	567,400	280,520	286,880	488,756	245,121	243,636	46
47	1,046,757	513,908	532,849	551,040	269,414	281,626	495,717	244,494	251,223	47
48	1,077,846	527,447	550,399	558,922	271,720	287,202	518,924	255,726	263,197	48
49	1,027,917	501,639	526,278	532,847	259,974	272,873	495,070	241,665	253,405	49
50	1,045,741	511,722	534,019	526,183	257,162	269,021	519,558	254,560	264,997	50
51	1,042,433	510,796	531,637	530,450	261,069	269,381	511,983	249,727	262,256	51
52	1,035,653	501,845	533,808	520,987	252,276	268,711	514,665	249,568	265,097	52
53	1,061,211	509,887	551,324	526,884	253,001	273,883	534,327	256,885	277,442	53
54	1,066,976	511,419	555,557	532,073	253,376	278,697	534,903	258,043	276,860	54
55	1,047,368	503,998	543,370	518,834	247,643	271,191	528,534	256,354	272,179	55

ตารางที่ 2 ประชากร จำแนกตามอายุรายปี เพศ และเขตการปกครอง (ต่อ)

Table 2 Population by single year of age, sex and administrative area (Cont.)

อายุรายปี	ประชากร Population			ในเขตเทศบาล Municipal area			นอกเขตเทศบาล Non-municipal area			Single year of age
	รวม Total	ชาย Male	หญิง Female	รวม Total	ชาย Male	หญิง Female	รวม Total	ชาย Male	หญิง Female	
56	1,070,687	516,094	554,593	526,786	253,235	273,551	543,901	262,859	281,042	56
57	1,067,942	513,253	554,689	524,305	249,161	275,144	543,637	264,093	279,544	57
58	1,006,314	480,562	525,752	496,220	233,780	262,440	510,094	246,782	263,312	58
59	1,035,594	491,724	543,870	505,587	236,657	268,930	530,007	255,068	274,939	59
60	1,003,495	473,899	529,595	482,945	225,277	257,668	520,549	248,622	271,927	60
61	980,996	463,060	517,936	481,440	223,276	258,163	499,556	239,784	259,772	61
62	939,199	443,903	495,295	462,982	214,246	248,736	476,216	229,657	246,559	62
63	914,152	431,595	482,557	448,926	208,064	240,862	465,226	223,531	241,696	63
64	866,464	405,707	460,756	424,833	195,515	229,318	441,630	210,192	231,439	64
65	867,782	401,078	466,704	427,203	193,379	233,824	440,579	207,699	232,880	65
66	803,542	371,269	432,273	397,750	180,263	217,487	405,792	191,006	214,786	66
67	771,813	355,750	416,063	380,497	172,967	207,530	391,316	182,782	208,533	67
68	731,259	334,633	396,626	363,024	162,871	200,153	368,235	171,762	196,473	68
69	670,114	305,106	365,008	334,404	149,640	184,764	335,710	155,466	180,244	69
70	648,342	289,620	358,722	320,889	141,888	179,002	327,453	147,733	179,721	70
71	593,165	264,443	328,722	290,950	127,865	163,084	302,215	136,578	165,637	71
72	572,478	254,177	318,301	278,664	121,840	156,824	293,814	132,336	161,477	72
73	532,410	234,562	297,848	259,291	113,016	146,275	273,119	121,546	151,573	73
74	492,784	217,418	275,365	240,236	105,355	134,881	252,548	112,063	140,485	74
75	448,309	192,488	255,820	218,919	94,104	124,815	229,389	98,384	131,005	75

ตารางที่ 2 ประชากร จำแนกตามอายุรายปี เพศ และเขตการปกครอง (ต่อ)

Table 2 Population by single year of age, sex and administrative area (Cont.)

อายุรายปี	ประชากร Population			ในเขตเทศบาล Municipal area			นอกเขตเทศบาล Non-municipal area			Single year of age
	รวม Total	ชาย Male	หญิง Female	รวม Total	ชาย Male	หญิง Female	รวม Total	ชาย Male	หญิง Female	
76	386,754	164,810	221,945	186,826	79,911	106,915	199,928	84,898	115,030	76
77	334,213	142,223	191,990	156,906	66,841	90,065	177,307	75,382	101,925	77
78	316,128	133,708	182,420	155,180	66,317	88,863	160,949	67,392	93,557	78
79	262,614	109,954	152,660	125,945	52,882	73,063	136,669	57,072	79,597	79
80	238,497	97,822	140,675	114,565	47,423	67,142	123,932	50,399	73,532	80
81	213,807	86,881	126,925	101,948	42,054	59,894	111,859	44,827	67,032	81
82	197,403	78,586	118,817	95,774	38,684	57,090	101,629	39,902	61,727	82
83	193,366	77,192	116,174	93,682	38,370	55,312	99,684	38,822	60,863	83
84	164,432	65,220	99,211	77,850	31,819	46,031	86,582	33,401	53,181	84
85	144,628	57,960	86,667	70,909	29,136	41,773	73,719	28,824	44,894	85
86	132,174	52,568	79,606	64,552	26,564	37,988	67,622	26,004	41,618	86
87	114,255	44,047	70,209	55,876	22,287	33,589	58,379	21,760	36,619	87
88	99,473	38,783	60,691	50,077	20,131	29,946	49,396	18,652	30,745	88
89	84,622	32,011	52,611	42,806	16,837	25,968	41,816	15,174	26,642	89
90	71,232	27,011	44,221	36,811	14,561	22,250	34,421	12,450	21,971	90
91	59,185	21,022	38,164	30,444	11,283	19,161	28,741	9,739	19,002	91
92	46,609	17,145	29,464	23,289	8,807	14,482	23,320	8,339	14,981	92
93	38,323	14,048	24,275	20,201	7,914	12,287	18,122	6,134	11,988	93
94	30,669	11,323	19,346	16,596	6,536	10,061	14,073	4,787	9,286	94
95	23,199	8,565	14,634	12,797	4,934	7,863	10,402	3,631	6,772	95

ตารางที่ 2 ประชากร จำแนกตามอายุรายปี เพศ และเขตการปกครอง (ต่อ)

Table 2 Population by single year of age, sex and administrative area (Cont.)

อายุรายปี	ประชากร Population			ในเขตเทศบาล Municipal area			นอกเขตเทศบาล Non-municipal area			Single year of age
	รวม Total	ชาย Male	หญิง Female	รวม Total	ชาย Male	หญิง Female	รวม Total	ชาย Male	หญิง Female	
96	17,954	6,960	10,994	10,009	4,250	5,759	7,945	2,710	5,235	96
97	14,314	5,348	8,966	8,047	3,239	4,808	6,266	2,109	4,158	97
98	11,161	4,436	6,725	6,862	2,899	3,963	4,299	1,538	2,762	98
99	7,525	2,890	4,634	4,464	1,827	2,638	3,060	1,064	1,997	99
100 ขึ้นไป	27,941	12,726	15,213	18,824	8,403	10,420	9,118	4,324	4,794	100 and over
ไม่ทราบ	217	197	20	217	197	20	0	0	0	Unknown

ตารางที่ 3 ประชากร จำแนกตามกลุ่มอายุ เพศ และเขตการปกครอง

Table 3 Population by age group, sex and administrative area

กลุ่มอายุ	ประชากร Population			ร้อยละ Percentage			ในเขตเทศบาล Municipal area			นอกเขตเทศบาล Non-municipal area			Age group
	รวม Total	ชาย Male	หญิง Female	รวม Total	ชาย Male	หญิง Female	รวม Total	ชาย Male	หญิง Female	รวม Total	ชาย Male	หญิง Female	
ยอดรวม	**70,275,751**	**34,395,898**	**35,879,853**	**100.0**	**100.0**	**100.0**	**35,674,798**	**17,235,908**	**18,438,890**	**34,600,953**	**17,159,990**	**17,440,963**	Total
0 - 4	2,974,801	1,551,698	1,423,104	4.2	4.5	4.0	1,379,524	708,111	671,412	1,595,277	843,586	751,691	0 - 4
5 - 9	3,367,272	1,734,752	1,632,521	4.8	5.0	4.5	1,556,148	788,286	767,862	1,811,124	946,466	864,659	5 - 9
10 - 14	3,690,957	1,889,794	1,801,163	5.3	5.5	5.0	1,708,134	861,446	846,688	1,982,823	1,028,348	954,475	10 - 14
15 - 19	4,185,001	2,129,836	2,055,165	6.0	6.2	5.7	2,001,792	992,226	1,009,566	2,183,210	1,137,611	1,045,599	15 - 19
20 - 24	4,657,103	2,352,199	2,304,903	6.6	6.8	6.4	2,394,834	1,172,087	1,222,747	2,262,269	1,180,113	1,082,156	20 - 24
25 - 29	5,223,547	2,632,178	2,591,369	7.4	7.7	7.2	2,774,919	1,368,641	1,406,278	2,448,628	1,263,537	1,185,091	25 - 29
30 - 34	5,246,630	2,648,642	2,597,988	7.5	7.7	7.2	2,888,784	1,440,687	1,448,097	2,357,846	1,207,954	1,149,892	30 - 34
35 - 39	4,974,655	2,498,920	2,475,735	7.1	7.3	6.9	2,783,697	1,377,509	1,406,188	2,190,958	1,121,411	1,069,547	35 - 39
40 - 44	5,133,548	2,555,479	2,578,069	7.3	7.4	7.2	2,798,377	1,380,092	1,418,285	2,335,172	1,175,388	1,159,784	40 - 44
45 - 49	5,275,322	2,598,954	2,676,368	7.5	7.6	7.5	2,785,870	1,365,789	1,420,082	2,489,452	1,233,165	1,256,287	45 - 49
50 - 54	5,252,014	2,545,669	2,706,345	7.5	7.4	7.5	2,636,577	1,276,885	1,359,693	2,615,437	1,268,785	1,346,652	50 - 54
55 - 59	5,227,906	2,505,631	2,722,274	7.4	7.3	7.6	2,571,733	1,220,476	1,351,257	2,656,173	1,285,156	1,371,017	55 - 59
60 - 64	4,704,305	2,218,165	2,486,140	6.7	6.4	6.9	2,301,127	1,066,379	1,234,747	2,403,178	1,151,785	1,251,393	60 - 64
65 - 69	3,844,511	1,767,837	2,076,674	5.5	5.1	5.8	1,902,878	859,121	1,043,757	1,941,632	908,716	1,032,917	65 - 69
70 - 74	2,839,178	1,260,220	1,578,958	4.0	3.7	4.4	1,390,030	609,964	780,066	1,449,148	650,256	798,892	70 - 74
75 - 79	1,748,018	743,183	1,004,834	2.5	2.2	2.8	843,776	360,055	483,722	904,241	383,128	521,113	75 - 79
80 - 84	1,007,504	405,701	601,803	1.4	1.2	1.7	483,818	198,350	285,468	523,686	207,351	316,335	80 - 84
85 - 89	575,152	225,368	349,784	0.8	0.7	1.0	284,220	114,955	169,264	290,932	110,413	180,519	85 - 89
90 - 99	320,170	118,748	201,422	0.5	0.3	0.6	169,520	66,249	103,272	150,650	52,499	98,150	90 - 99
100 ขึ้นไป	27,940	12,728	15,213	0^{Rd}	0^{Rd}	0^{Rd}	18,822	8,403	10,419	9,117	4,324	4,794	100 and over
ไม่ทราบ	217	197	20	0^{Rd}	0^{Rd}	0^{Rd}	217	197	20	0	0	0	Unknown

0^{Rd} : ข้อมูลที่ปัดเศษแล้วเป็น 0

0^{Rd} : rounded data to 0

ตารางที่ 4 ประชากร จำแนกตามสัญชาติ เพศ และเขตการปกครอง

Table 4 Population by nationality, sex and administrative area

สัญชาติ	ประชากร Population			ในเขตเทศบาล Municipal area			นอกเขตเทศบาล Non-municipal area			Nationality
	รวม Total	ชาย Male	หญิง Female	รวม Total	ชาย Male	หญิง Female	รวม Total	ชาย Male	หญิง Female	
ยอดรวม	70,275,751	34,395,898	35,879,853	35,674,798	17,235,908	18,438,890	34,600,953	17,159,990	17,440,963	Total
ไทย	64,566,896	31,425,163	33,141,733	32,098,847	15,369,552	16,729,295	32,468,049	16,055,611	16,412,438	Thailand
เอเชีย	5,096,994	2,585,873	2,511,121	3,200,758	1,609,495	1,591,263	1,896,236	976,377	919,858	Asia
บังคลาเทศ	5,943	4,105	1,838	5,592	3,811	1,781	351	294	57	Bangladesh
จีน	174,493	96,773	77,720	145,462	79,558	65,905	29,031	17,215	11,815	China
กัมพูชา	360,176	189,434	170,743	240,603	128,946	111,656	119,574	60,487	59,086	Cambodia
ฮ่องกง	0	0	0	0	0	0	0	0	0	Hong Kong
อินเดีย	61,664	39,389	22,275	57,085	36,262	20,823	4,579	3,127	1,452	India
อินโดนีเซีย	6,046	2,635	3,411	5,358	2,325	3,032	688	309	379	Indonesia
อิหร่าน	1,522	1,187	335	1,433	1,098	335	89	89	0	Iran
ญี่ปุ่น	49,970	30,686	19,284	43,741	27,142	16,599	6,229	3,544	2,686	Japan
ลาว	447,753	162,321	285,432	308,790	115,104	193,686	138,964	47,218	91,746	Lao
พม่า	3,869,844	1,987,290	1,882,554	2,286,866	1,151,510	1,135,355	1,582,978	835,780	747,198	Myanmar
มาเลเซีย	15,132	9,928	5,204	12,515	8,093	4,422	2,617	1,835	782	Malaysia
ปากีสถาน	5,184	3,418	1,766	4,852	3,115	1,737	332	303	30	Pakistan
ฟิลิปปินส์	22,283	10,436	11,847	20,827	9,908	10,919	1,456	528	928	Philippines
เกาหลีใต้	12,520	7,416	5,104	11,335	6,969	4,366	1,186	447	738	Republic of Korea
สิงคโปร์	10,618	7,453	3,165	9,813	6,887	2,927	805	567	238	Singapore
ไต้หวัน	5,177	3,316	1,861	4,447	2,719	1,728	729	596	133	Taiwan
เวียดนาม	36,841	20,432	16,409	32,199	17,858	14,341	4,642	2,574	2,068	Vietnam
อื่น ๆ	11,827	9,654	2,173	9,841	8,189	1,652	1,986	1,465	522	Others
อเมริกา	76,388	57,357	19,031	63,100	48,298	14,802	13,288	9,059	4,229	America
เม็กซิโก	555	436	119	543	436	107	12	0	12	Mexico
บราซิล	2,318	1,608	710	2,196	1,569	626	122	38	84	Brazil

ตารางที่ 4 ประชากร จำแนกตามสัญชาติ เพศ และเขตการปกครอง (ต่อ)

Table 4 Population by nationality, sex and administrative area (Cont.)

สัญชาติ	ประชากร Population			ในเขตเทศบาล Municipal area			นอกเขตเทศบาล Non-municipal area			Nationality
	รวม Total	ชาย Male	หญิง Female	รวม Total	ชาย Male	หญิง Female	รวม Total	ชาย Male	หญิง Female	
แคนาดา	5,047	4,175	872	3,898	3,319	579	1,149	856	293	Canada
สหรัฐอเมริกา	62,120	45,813	16,307	50,625	38,055	12,570	11,494	7,758	3,736	U.S.A.
อื่น ๆ	6,348	5,325	1,023	5,837	4,918	919	511	407	104	Others
ยุโรป	**144,397**	**104,338**	**40,059**	**116,581**	**86,700**	**29,881**	**27,815**	**17,637**	**10,178**	**Europe**
เดนมาร์ก	4,859	3,283	1,576	4,302	2,865	1,437	557	418	139	Denmark
ฝรั่งเศส	17,659	12,252	5,407	13,685	9,806	3,879	3,974	2,445	1,528	France
ฟินแลนด์	1,818	1,581	237	1,530	1,428	102	287	153	134	Finland
เยอรมนี	17,138	13,894	3,243	12,260	10,396	1,864	4,878	3,498	1,380	Germany
อิตาลี	9,557	6,472	3,085	8,254	5,700	2,554	1,304	772	531	Italy
เนเธอร์แลนด์	4,484	3,562	922	3,986	3,102	884	498	461	37	Netherlands
นอร์เวย์	2,626	2,056	571	2,156	1,626	530	471	430	41	Norway
รัสเซีย	12,329	7,519	4,810	10,091	6,840	3,251	2,237	679	1,558	Russian Fedreation
สวิตเซอร์แลนด์	6,628	4,934	1,694	5,351	3,868	1,484	1,276	1,066	211	Switzerland
สวีเดน	7,358	5,039	2,319	5,624	3,782	1,842	1,734	1,257	477	Sweden
สหราชอาณาจักร	39,163	29,873	9,290	33,986	26,490	7,496	5,177	3,384	1,793	United Kingdom
อื่น ๆ	20,778	13,873	6,905	15,356	10,799	4,557	5,422	3,075	2,348	Others
แปซิฟิค	**27,785**	**17,756**	**10,029**	**19,102**	**11,632**	**7,470**	**8,683**	**6,124**	**2,559**	**Pacific**
ออสเตรเลีย	26,310	16,475	9,835	17,992	10,579	7,412	8,319	5,895	2,423	Australia
นิวซีแลนด์	1,468	1,281	187	1,110	1,052	58	358	229	129	New Zealand
อื่น ๆ	6	0	6	0	0	0	6	0	6	Others
แอฟริกา	**12,328**	**8,361**	**3,967**	**9,990**	**7,277**	**2,713**	**2,338**	**1,084**	**1,254**	**Africa**
แคเมอรูน	290	176	115	290	176	115	0	0	0	Cameroon
อียิปต์	693	314	379	678	308	370	14	6	9	Egypt
ไนจีเรีย	4,586	3,790	796	3,671	3,263	408	915	527	388	Nigeria

ตารางที่ 4 ประชากร จำแนกตามสัญชาติ เพศ และเขตการปกครอง (ต่อ)

Table 4 Population by nationality, sex and administrative area (Cont.)

สัญชาติ	ประชากร Population			ในเขตเทศบาล Municipal area			นอกเขตเทศบาล Non-municipal area			Nationality
	รวม Total	ชาย Male	หญิง Female	รวม Total	ชาย Male	หญิง Female	รวม Total	ชาย Male	หญิง Female	
ซูดาน	4	0	4	0	0	0	4	0	4	Sudan
แอฟริกาใต้	1,528	1,064	464	1,450	1,000	450	78	64	14	South Africa
อื่น ๆ	5,227	3,017	2,210	3,900	2,530	1,370	1,327	487	840	Others
อื่น ๆ	**259,467**	**121,781**	**137,686**	**92,750**	**43,428**	**49,323**	**166,716**	**78,354**	**88,364**	**Others**
ไม่ทราบสัญชาติ	**4,169**	**1,980**	**2,189**	**4,124**	**1,970**	**2,154**	**45**	**10**	**35**	**Unknown nationality**
ไม่ทราบ	**87,328**	**73,291**	**14,037**	**69,546**	**57,556**	**11,990**	**17,783**	**15,735**	**2,047**	**Unknown**

ตารางที่ 5 ประชากร จำแนกตามการมีชื่อในทะเบียนบ้าน เพศ และเขตการปกครอง

Table 5 Population by house-registration, sex and administrative area

การมีชื่อในทะเบียนบ้าน	ประชากร Population			ในเขตเทศบาล Municipal area			นอกเขตเทศบาล Non-municipal area			House-registration
	รวม Total	ชาย Male	หญิง Female	รวม Total	ชาย Male	หญิง Female	รวม Total	ชาย Male	หญิง Female	
ยอดรวม	**70,275,751**	**34,395,898**	**35,879,853**	**35,674,798**	**17,235,908**	**18,438,890**	**34,600,953**	**17,159,990**	**17,440,963**	**Total**
มีในบ้านนี้	62,572,620	30,331,508	32,241,112	30,472,178	14,512,407	15,959,770	32,100,442	15,819,100	16,281,342	Listed in this household register
ไม่มีในบ้านนี้แต่มีบ้านอื่น	3,395,356	1,858,415	1,536,940	2,114,344	1,144,731	969,613	1,281,012	713,684	567,328	Not listed in this household register, but listed in another household register
จังหวัดนี้	2,545,728	1,438,879	1,106,850	1,530,324	863,886	666,439	1,015,404	574,993	440,411	In this province
จังหวัดอื่น	849,627	419,537	430,091	584,019	280,845	303,174	265,608	138,692	126,917	In another province
ไม่มีในประเทศไทย แต่มีในประเทศอื่น	2,408,068	1,241,298	1,166,770	1,741,035	896,293	844,742	667,033	345,005	322,028	Listed in another country
ไม่มีที่ใดเลย	221,739	105,029	116,710	131,823	62,463	69,360	89,917	42,567	47,350	Not listed in any register
ไม่ทราบ	1,677,968	859,648	818,320	1,215,419	620,013	595,406	462,548	239,634	222,914	Unknown

ตารางที่ 6 ประชากรอายุ 3 ปีขึ้นไป จำแนกตามระดับการศึกษาสูงสุดที่เรียนจบ กลุ่มอายุ เพศ และเขตการปกครอง

Table 6 Population 3 years of age and over by educational attainment, age group, sex and administrative area

ชั้นที่เรียนสำเร็จ เพศ และเขตการปกครอง	รวม Total	กลุ่มอายุ Age group																	Educational attainment, sex and administrative area
		3 - 5	6 - 11	12 - 14	15 - 17	18 - 21	22 - 24	25 - 29	30 - 34	35 - 39	40 - 44	45 - 49	50 - 54	55 - 59	60 - 64	65 - 69	70 ขึ้นไป and over	ไม่ทราบ Unknown	
ยอดรวม	**68,737,011**	**2,023,586**	**4,172,811**	**2,297,893**	**2,497,751**	**3,538,800**	**2,805,554**	**5,223,547**	**5,246,630**	**4,974,655**	**5,133,548**	**5,275,322**	**5,252,014**	**5,227,906**	**4,704,305**	**3,844,511**	**6,517,962**	**217**	**Total**
ไม่เคยเรียน	4,521,725	2,023,231	524,406	62,972	8,079	57,733	78,862	194,823	207,951	165,140	137,744	117,596	111,073	115,583	128,989	132,472	455,070	0	No education
ก่อนประถมศึกษา	6,615,286	355	3,648,405	696,389	9,556	43,966	44,049	77,020	78,658	67,581	71,080	86,203	122,193	195,169	315,148	345,389	814,125	0	Less than elementary level
ประถมศึกษา	19,529,077	0	0	1,538,515	592,012	306,027	370,716	685,802	677,151	679,805	873,868	1,316,929	1,980,015	2,336,830	2,391,479	2,066,902	3,713,025	0	Elementary level
มัธยมศึกษาตอนต้น	10,632,183	0	0	1	1,887,885	853,403	492,490	930,517	964,754	903,746	956,761	942,153	850,160	707,123	479,823	315,847	347,519	0	Lower secondary level
มัธยมศึกษาตอนปลาย	9,381,185	0	0	0	0	1,569,170	700,944	1,062,640	979,085	916,981	932,585	863,451	725,109	637,258	425,513	271,048	297,401	0	Upper secondary level
ปวช.	1,578,229	0	0	0	0	108,170	100,829	184,399	193,210	192,219	187,267	170,918	127,804	111,755	86,652	57,917	57,087	0	Vocational certificate
อนุปริญญา/ปวส./ ปวท./ปกศ.(สูง)	3,727,322	0	0	0	0	182,423	284,236	487,049	474,709	463,191	459,883	410,575	287,838	244,616	181,872	117,169	133,761	0	Technical vocational and diploma level
ปริญญาตรี	11,569,662	0	0	9	0	398,911	701,224	1,533,443	1,573,197	1,476,801	1,392,325	1,249,291	949,368	798,662	626,287	487,174	382,778	193	Bachelor degree
ปริญญาโท	562,592	0	0	0	0	0	8,031	28,699	58,537	67,861	81,119	78,100	66,117	52,371	44,694	33,309	43,753	0	Master degree
ปริญญาเอก	90,162	0	0	0	0	0	1,769	5,888	8,668	10,560	12,302	13,509	10,506	8,600	6,187	4,422	7,752	0	Doctorate degree
ประกาศนียบัตรวิชาชีพ ที่สูงกว่า ม.ปลาย แต่ไม่ใช่อนุปริญญา เช่น โรงเรียนการไปรษณีย์ นักเรียนนายสิบทหารบก นักเรียนนายสิบตำรวจ	146,130	0	0	0	0	7,489	11,306	18,511	15,186	17,174	15,834	14,957	11,627	11,516	9,523	5,893	7,090	24	Vocational certificate higher than high school but it's not an associate degree e.g. postal school, army cadet, police cadet
การศึกษาอื่น ๆ ที่ไม่สามารถจำแนกได้	138,081	0	1	2	218	11,507	11,098	14,755	15,524	13,595	12,780	11,641	10,203	8,423	8,138	6,969	13,226	0	Others education that cannot be clssified
ไม่ทราบระดับการศึกษา	80,779	0	0	0	0	0	0	0	0	0	0	0	0	0	0	0	80,779	0	Unknown level of Ed.
ไม่ทราบ	164,595	0	0	0	0	0	0	0	0	0	0	0	0	0	0	0	164,595	0	Unknown
ชาย	**33,593,295**	**1,048,896**	**2,148,698**	**1,176,047**	**1,268,545**	**1,800,590**	**1,412,901**	**2,632,178**	**2,648,642**	**2,498,920**	**2,555,479**	**2,598,954**	**2,545,669**	**2,505,631**	**2,218,165**	**1,767,837**	**2,765,948**	**197**	**Male**
ไม่เคยเรียน	2,193,373	1,048,617	270,898	30,731	4,219	28,971	35,052	89,583	104,711	83,520	70,430	58,411	53,789	53,092	54,589	51,801	154,960	0	No education
ก่อนประถมศึกษา	3,243,238	279	1,877,799	358,490	5,482	24,109	23,635	41,392	40,885	36,066	37,764	43,731	59,389	86,755	137,800	146,617	323,044	0	Less than elementary level
ประถมศึกษา	9,308,532	0	0	786,819	299,396	171,398	204,622	385,969	382,824	384,772	475,942	664,240	940,472	1,080,239	1,089,202	911,821	1,530,814	0	Elementary level
มัธยมศึกษาตอนต้น	5,629,971	0	0	1	959,260	484,039	288,121	541,027	551,613	498,238	504,032	473,106	413,309	349,622	240,417	158,687	168,498	0	Lower secondary level
มัธยมศึกษาตอนปลาย	4,615,321	0	0	0	0	743,428	345,580	537,851	487,946	451,812	449,680	418,289	349,173	317,981	220,461	141,923	151,198	0	Upper secondary level
ปวช.	826,256	0	0	0	0	59,906	54,161	97,408	100,141	100,193	97,913	89,333	67,639	57,756	43,970	28,913	28,922	0	Vocational certificate
อนุปริญญา/ปวส./ ปวท./ปกศ.(สูง)	1,949,248	0	0	0	0	94,358	152,077	260,545	249,666	242,366	237,411	214,196	151,365	127,022	91,845	60,360	68,036	0	Technical vocational and diploma level

ตารางที่ 6 ประชากรอายุ 3 ปีขึ้นไป จำแนกตามระดับการศึกษาสูงสุดที่เรียนจบ กลุ่มอายุ เพศ และเขตการปกครอง (ต่อ)

Table 6 Population 3 years of age and over by educational attainment, age group, sex and administrative area (Cont.)

ขั้นที่เรียนสำเร็จ เพศ และเขตการปกครอง	รวม Total	กลุ่มอายุ Age group																	Educational attainment, sex and administrative area
		3 - 5	6 - 11	12 - 14	15 - 17	18 - 21	22 - 24	25 - 29	30 - 34	35 - 39	40 - 44	45 - 49	50 - 54	55 - 59	60 - 64	65 - 69	70 ขึ้นไป and over	ไม่ทราบ Unknown	
ปริญญาตรี	5,257,796	0	0	3	0	185,581	294,003	645,890	682,671	652,872	624,772	581,902	460,863	392,083	303,139	239,853	193,982	181	Bachelor degree
ปริญญาโท	266,440	0	0	0	0	0	3,644	11,698	27,054	28,795	37,566	35,154	32,140	25,727	23,415	17,825	23,423	0	Master degree
ปริญญาเอก	46,424	0	0	0	0	0	844	2,843	4,753	5,145	5,620	6,902	5,448	4,434	3,509	2,539	4,387	0	Doctorate degree
ประกาศนียบัตรวิชาชีพที่สูงกว่า ม.ปลาย แต่ไม่ใช่อนุปริญญา เช่น โรงเรียนการไปรษณีย์ นักเรียนนายสิบทหารบก นักเรียนนายสิบตำรวจ	78,613	0	0	0	0	3,516	5,512	9,732	7,889	8,623	7,927	7,531	6,572	6,552	5,646	4,090	5,007	16	Vocational certificate higher than high school but it's not an associate degree e.g. postal school, army cadet, police cadet
การศึกษาอื่น ๆ ที่ไม่สามารถจำแนกได้	70,987	0	1	2	186	5,284	5,651	8,239	8,487	6,516	6,423	6,158	5,510	4,369	4,171	3,409	6,580	0	Others education that cannot be clssified
ไม่ทราบระดับการศึกษา	35,939	0	0	0	0	0	0	0	0	0	0	0	0	0	0	0	35,939	0	Unknown level of Ed.
ไม่ทราบ	71,157	0	0	0	0	0	0	0	0	0	0	0	0	0	0	0	71,157	0	Unknown
หญิง	**35,143,716**	**974,691**	**2,024,114**	**1,121,846**	**1,229,206**	**1,738,210**	**1,392,652**	**2,591,369**	**2,597,988**	**2,475,735**	**2,578,069**	**2,676,368**	**2,706,345**	**2,722,274**	**2,486,140**	**2,076,674**	**3,752,014**	**20**	**Female**
ไม่เคยเรียน	2,328,352	974,614	253,508	32,241	3,860	28,762	43,810	105,241	103,240	81,619	67,314	59,185	57,285	62,491	74,400	80,671	300,110	0	No education
ก่อนประถมศึกษา	3,372,048	77	1,770,606	337,899	4,074	19,858	20,413	35,627	37,772	31,516	33,316	42,472	62,804	108,413	177,347	198,772	491,081	0	Less than elementary level
ประถมศึกษา	10,220,544	0	0	751,696	292,616	134,628	166,093	299,833	294,326	295,033	397,926	652,689	1,039,544	1,256,591	1,302,277	1,155,081	2,182,211	0	Elementary level
มัธยมศึกษาตอนต้น	5,002,212	0	0	0	928,625	369,364	204,369	389,490	413,141	405,508	452,730	469,047	436,851	357,501	239,407	157,159	179,020	0	Lower secondary level
มัธยมศึกษาตอนปลาย	4,765,864	0	0	0	0	825,742	355,364	524,789	491,139	465,169	482,905	445,161	375,936	319,278	205,052	129,125	146,203	0	Upper secondary level
ปวช.	751,973	0	0	0	0	48,264	46,669	86,991	93,069	92,027	89,354	81,585	60,165	53,998	42,682	29,004	28,165	0	Vocational certificate
อนุปริญญา/ปวส./ ปวท./ปกศ.(สูง)	1,778,074	0	0	0	0	88,064	132,159	226,505	225,044	220,825	222,472	196,378	136,473	117,594	90,027	56,809	65,724	0	Technical vocational and diploma level
ปริญญาตรี	6,311,866	0	0	6	0	213,330	407,221	887,553	890,526	823,928	767,552	667,389	488,505	406,579	323,149	247,321	188,796	12	Bachelor degree
ปริญญาโท	296,151	0	0	0	0	0	4,387	17,001	31,483	39,065	43,553	42,946	33,977	26,645	21,279	15,484	20,331	0	Master degree
ปริญญาเอก	43,738	0	0	0	0	0	925	3,045	3,915	5,415	6,682	6,606	5,058	4,166	2,677	1,884	3,365	0	Doctorate degree

ตารางที่ 6 ประชากรอายุ 3 ปีขึ้นไป จำแนกตามระดับการศึกษาสูงสุดที่เรียนจบ กลุ่มอายุ เพศ และเขตการปกครอง (ต่อ)

Table 6 Population 3 years of age and over by educational attainment, age group, sex and administrative area (Cont.)

ชั้นที่เรียนสำเร็จ เพศ และเขตการปกครอง	รวม Total	กลุ่มอายุ Age group																	Educational attainment, sex and administrative area
		3 - 5	6 - 11	12 - 14	15 - 17	18 - 21	22 - 24	25 - 29	30 - 34	35 - 39	40 - 44	45 - 49	50 - 54	55 - 59	60 - 64	65 - 69	70 ขึ้นไป and over	ไม่ทราบ Unknown	
ประกาศนียบัตรวิชาชีพที่สูงกว่า ม.ปลาย แต่ไม่ใช่อนุปริญญา เช่น โรงเรียนการไปรษณีย์ นักเรียนนายสิบทหารบก นักเรียนนายสิบตำรวจ	67,517	0	0	0	0	3,974	5,794	8,779	7,296	8,551	7,908	7,425	5,054	4,964	3,876	1,804	2,083	8	Vocational certificate higher than high school but it's not an associate degree e.g. postal school, army cadet, police cadet
การศึกษาอื่น ๆ ที่ไม่สามารถจำแนกได้	67,094	0	0	0	32	6,223	5,448	6,516	7,037	7,080	6,357	5,483	4,693	4,054	3,967	3,560	6,645	0	Others education that cannot be clssified
ไม่ทราบระดับการศึกษา	44,840	0	0	0	0	0	0	0	0	0	0	0	0	0	0	0	44,840	0	Unknown level of Ed.
ไม่ทราบ	93,438	0	0	0	0	0	0	0	0	0	0	0	0	0	0	0	93,438	0	Unknown
ในเขตเทศบาล	**34,942,057**	**919,603**	**1,925,929**	**1,065,534**	**1,166,626**	**1,775,696**	**1,454,304**	**2,774,919**	**2,888,784**	**2,783,697**	**2,798,377**	**2,785,870**	**2,636,577**	**2,571,733**	**2,301,127**	**1,902,878**	**3,190,188**	**217**	**Municipal area**
ไม่เคยเรียน	2,161,617	919,311	246,447	56,623	5,225	36,335	50,968	121,204	128,848	96,924	73,403	58,388	50,088	47,139	49,935	49,508	171,270	0	No education
ก่อนประถมศึกษา	2,959,941	292	1,679,481	336,941	6,631	28,984	28,781	50,037	52,294	41,983	40,779	43,690	52,168	73,114	112,859	122,795	289,112	0	Less than elementary level
ประถมศึกษา	8,133,924	0	0	671,961	237,169	181,380	225,933	408,819	384,583	353,517	385,535	486,500	681,247	815,199	905,087	827,755	1,569,238	0	Elementary level
มัธยมศึกษาตอนต้น	4,880,433	0	0	0	917,459	397,670	200,731	375,362	395,598	372,066	391,253	397,230	384,991	349,393	264,404	191,441	242,834	0	Lower secondary level
มัธยมศึกษาตอนปลาย	4,707,715	0	0	0	0	712,700	316,096	474,478	447,541	432,985	450,991	439,551	394,387	365,240	264,875	183,024	225,847	0	Upper secondary level
ปวช.	919,913	0	0	0	0	48,137	45,916	89,251	103,895	108,592	109,223	105,098	84,281	75,237	60,881	43,532	45,872	0	Vocational certificate
อนุปริญญา/ปวส./ ปวท./ปกศ.(สูง)	2,252,874	0	0	0	0	88,143	139,705	255,527	267,141	268,489	275,618	261,443	199,750	173,919	127,851	87,136	108,153	0	Technical vocational and diploma level
ปริญญาตรี	7,980,365	0	0	3	0	268,723	418,643	943,307	1,026,298	1,016,740	969,189	895,652	707,042	604,249	459,539	356,524	314,262	193	Bachelor degree
ปริญญาโท	461,911	0	0	0	0	0	7,144	23,781	48,800	55,038	65,523	61,899	53,936	43,214	35,781	27,289	39,507	0	Master degree
ปริญญาเอก	81,010	0	0	0	0	0	1,632	5,473	7,743	9,433	11,029	12,207	9,520	7,718	5,300	3,798	7,157	0	Doctorate degree
ประกาศนียบัตรวิชาชีพที่สูงกว่า ม.ปลาย แต่ไม่ใช่อนุปริญญา เช่น โรงเรียนการไปรษณีย์ นักเรียนนายสิบทหารบก นักเรียนนายสิบตำรวจ	129,818	0	0	0	0	6,784	10,174	16,346	13,698	15,988	14,635	13,977	10,429	10,217	7,831	4,342	5,373	24	Vocational certificate higher than high school but it's not an associate degree e.g. postal school, army cadet, police cadet
การศึกษาอื่น ๆ ที่ไม่สามารถจำแนกได้	111,679	0	0	2	142	6,841	8,580	11,333	12,343	11,942	11,199	10,237	8,739	7,095	6,785	5,734	10,707	0	Others education that cannot be clssified
ไม่ทราบระดับการศึกษา	50,463	0	0	0	0	0	0	0	0	0	0	0	0	0	0	0	50,463	0	Unknown level of Ed.
ไม่ทราบ	110,392	0	0	0	0	0	0	0	0	0	0	0	0	0	0	0	110,392	0	Unknown

ตารางที่ 6 ประชากรอายุ 3 ปีขึ้นไป จำแนกตามระดับการศึกษาสูงสุดที่เรียนจบ กลุ่มอายุ เพศ และเขตการปกครอง (ต่อ)

Table 6 Population 3 years of age and over by educational attainment, age group, sex and administrative area (Cont.)

ชั้นที่เรียนสำเร็จ เพศ และเขตการปกครอง	รวม Total	กลุ่มอายุ Age group																	Educational attainment, sex and administrative area
		3 - 5	6 - 11	12 - 14	15 - 17	18 - 21	22 - 24	25 - 29	30 - 34	35 - 39	40 - 44	45 - 49	50 - 54	55 - 59	60 - 64	65 - 69	70 ขึ้นไป and over	ไม่ทราบ Unknown	
ชาย	**16,859,399**	**467,451**	**977,767**	**536,115**	**578,920**	**872,068**	**713,324**	**1,368,641**	**1,440,687**	**1,377,509**	**1,380,092**	**1,365,789**	**1,276,885**	**1,220,476**	**1,066,379**	**859,121**	**1,357,977**	**197**	**Male**
ไม่เคยเรียน	1,053,724	467,209	125,620	27,578	2,764	17,909	21,926	56,820	67,735	49,627	39,312	28,931	24,503	22,628	21,225	19,737	60,199	0	No education
ก่อนประถมศึกษา	1,448,420	242	852,148	171,575	3,578	15,745	15,283	26,096	26,157	21,451	21,111	22,242	26,171	32,376	49,464	51,520	113,262	0	Less than elementary level
ประถมศึกษา	3,798,228	0	0	336,959	120,276	92,489	114,271	214,709	204,523	191,524	203,390	243,751	321,188	368,685	400,987	352,676	632,798	0	Elementary level
มัธยมศึกษาตอนต้น	2,486,939	0	0	0	452,175	208,653	112,967	207,769	221,016	200,836	205,007	199,251	184,322	166,439	125,864	90,222	112,418	0	Lower secondary level
มัธยมศึกษาตอนปลาย	2,308,200	0	0	0	0	337,835	155,558	243,616	226,259	216,222	219,671	214,426	188,184	176,230	130,256	90,910	109,033	0	Upper secondary level
ปวช.	467,261	0	0	0	0	25,193	23,768	46,097	52,726	55,690	56,368	53,734	43,314	37,572	29,706	20,804	22,291	0	Vocational certificate
อนุปริญญา/ปวส./ ปวท./ปกศ.(สูง)	1,153,943	0	0	0	0	45,196	73,746	133,993	139,131	138,830	140,133	134,260	102,679	88,128	62,053	42,780	53,012	0	Technical vocational and diploma level
ปริญญาตรี	3,690,478	0	0	1	0	122,893	182,530	413,104	462,166	461,361	445,727	422,380	344,965	294,698	218,453	169,356	152,662	181	Bachelor degree
ปริญญาโท	220,672	0	0	0	0	0	3,373	9,808	23,535	23,978	31,874	28,584	26,649	20,948	18,013	13,726	20,186	0	Master degree
ปริญญาเอก	41,187	0	0	0	0	0	769	2,658	4,339	4,609	4,975	6,218	4,877	3,835	2,899	2,079	3,929	0	Doctorate degree
ประกาศนียบัตรวิชาชีพที่สูงกว่า ม.ปลาย แต่ไม่ใช่อนุปริญญา เช่น โรงเรียนการไปรษณีย์ นักเรียนนายสิบทหารบก นักเรียนนายสิบตำรวจ	65,683	0	0	0	0	3,099	4,691	8,018	6,834	7,781	7,047	6,818	5,562	5,457	4,168	2,718	3,473	16	Vocational certificate higher than high school but it's not an associate degree e.g. postal school, army cadet, police cadet
การศึกษาอื่น ๆ ที่ไม่สามารถจำแนกได้	54,756	0	0	2	128	3,055	4,442	5,954	6,267	5,599	5,477	5,192	4,470	3,480	3,290	2,593	4,806	0	Others education that cannot be clssified
ไม่ทราบระดับการศึกษา	22,179	0	0	0	0	0	0	0	0	0	0	0	0	0	0	0	22,179	0	Unknown level of Ed.
ไม่ทราบ	47,730	0	0	0	0	0	0	0	0	0	0	0	0	0	0	0	47,730	0	Unknown
หญิง	**18,082,659**	**452,151**	**948,161**	**529,418**	**587,706**	**903,628**	**740,980**	**1,406,278**	**1,448,097**	**1,406,188**	**1,418,285**	**1,420,082**	**1,359,693**	**1,351,257**	**1,234,747**	**1,043,757**	**1,832,211**	**20**	**Female**
ไม่เคยเรียน	1,107,893	452,102	120,828	29,045	2,461	18,426	29,042	64,384	61,113	47,296	34,091	29,456	25,585	24,511	28,709	29,771	111,070	0	No education
ก่อนประถมศึกษา	1,511,521	49	827,334	165,367	3,053	13,239	13,498	23,941	26,137	20,532	19,668	21,448	25,998	40,737	63,394	71,275	175,851	0	Less than elementary level
ประถมศึกษา	4,335,696	0	0	335,002	116,893	88,891	111,663	194,109	180,060	161,993	182,145	242,749	360,059	446,513	504,100	475,079	936,440	0	Elementary level
มัธยมศึกษาตอนต้น	2,393,494	0	0	0	465,284	189,016	87,764	167,593	174,582	171,230	186,247	197,978	200,669	182,954	138,539	101,220	130,416	0	Lower secondary level
มัธยมศึกษาตอนปลาย	2,399,516	0	0	0	0	374,865	160,538	230,863	221,282	216,763	231,319	225,125	206,203	189,010	134,619	92,114	116,814	0	Upper secondary level

ตารางที่ 6 ประชากรอายุ 3 ปีขึ้นไป จำแนกตามระดับการศึกษาสูงสุดที่เรียนจบ กลุ่มอายุ เพศ และเขตการปกครอง (ต่อ)

Table 6 Population 3 years of age and over by educational attainment, age group, sex and administrative area (Cont.)

ชั้นที่เรียนสำเร็จ เพศ และเขตการปกครอง	รวม Total	กลุ่มอายุ Age group																	Educational attainment, sex and administrative area
		3 - 5	6 - 11	12 - 14	15 - 17	18 - 21	22 - 24	25 - 29	30 - 34	35 - 39	40 - 44	45 - 49	50 - 54	55 - 59	60 - 64	65 - 69	70 ขึ้นไป and over	ไม่ทราบ Unknown	
ปวช	452,652	0	0	0	0	22,944	22,149	43,154	51,169	52,902	52,855	51,364	40,966	37,665	31,175	22,728	23,581	0	Vocational certificate
อนุปริญญา/ปวส./ ปวท./ปกศ.(สูง)	1,098,931	0	0	0	0	42,946	65,959	121,534	128,010	129,659	135,485	127,182	97,070	85,790	65,798	44,355	55,141	0	Technical vocational and diploma level
ปริญญาตรี	4,289,887	0	0	2	0	145,830	236,114	530,202	564,132	555,379	523,462	473,272	362,077	309,551	241,086	187,168	161,600	12	Bachelor degree
ปริญญาโท	241,239	0	0	0	0	0	3,770	13,973	25,266	31,060	33,649	33,315	27,287	22,266	17,768	13,563	19,321	0	Master degree
ปริญญาเอก	39,823	0	0	0	0	0	863	2,816	3,404	4,824	6,054	5,989	4,644	3,883	2,401	1,719	3,228	0	Doctorate degree
ประกาศนียบัตรวิชาชีพ ที่สูงกว่า ม.ปลาย แต่ไม่ใช่อนุปริญญา เช่น โรงเรียนการไปรษณีย์ นักเรียนนายสิบทหารบก นักเรียนนายสิบตำรวจ	64,135	0	0	0	0	3,685	5,482	8,328	6,865	8,207	7,588	7,158	4,867	4,760	3,662	1,624	1,900	8	Vocational certificate higher than high school but it's not an associate degree e.g. postal school, army cadet, police cadet
การศึกษาอื่น ๆ ที่ไม่สามารถจำแนกได้	56,922	0	0	0	14	3,785	4,138	5,379	6,076	6,343	5,722	5,044	4,268	3,615	3,496	3,141	5,901	0	Others education that cannot be clssified
ไม่ทราบระดับการศึกษา	28,285	0	0	0	0	0	0	0	0	0	0	0	0	0	0	0	28,285	0	Unknown level of Ed.
ไม่ทราบ	62,662	0	0	0	0	0	0	0	0	0	0	0	0	0	0	0	62,662	0	Unknown
นอกเขตเทศบาล	**33,794,953**	**1,103,984**	**2,246,883**	**1,232,359**	**1,331,125**	**1,763,104**	**1,351,250**	**2,448,628**	**2,357,846**	**2,190,958**	**2,335,172**	**2,489,452**	**2,615,437**	**2,656,173**	**2,403,178**	**1,941,632**	**3,327,774**	0	**Non-municipal area**
ไม่เคยเรียน	2,360,108	1,103,920	277,958	6,349	2,854	21,398	27,894	73,620	79,103	68,216	64,341	59,209	60,985	68,444	79,054	82,964	283,801	0	No education
ก่อนประถมศึกษา	3,655,345	64	1,968,923	359,448	2,925	14,983	15,267	26,983	26,364	25,598	30,301	42,513	70,025	122,055	202,289	222,594	525,013	0	Less than elementary level
ประถมศึกษา	11,395,152	0	0	866,555	354,843	124,646	144,783	276,983	292,567	326,288	488,333	830,429	1,298,769	1,521,631	1,486,392	1,239,146	2,143,787	0	Elementary level
มัธยมศึกษาตอนต้น	5,751,750	0	0	1	970,426	455,733	291,760	555,155	569,156	531,680	565,508	544,923	465,169	357,730	215,419	124,405	104,685	0	Lower secondary level
มัธยมศึกษาตอนปลาย	4,673,469	0	0	0	0	856,470	384,848	588,161	531,544	483,996	481,594	423,899	330,722	272,018	160,638	88,024	71,554	0	Upper secondary level
ปวช.	658,316	0	0	0	0	60,033	54,913	95,149	89,316	83,627	78,045	65,820	43,524	36,517	25,771	14,385	11,215	0	Vocational certificate
อนุปริญญา/ปวส./ ปวท./ปกศ.(สูง)	1,474,448	0	0	0	0	94,280	144,530	231,522	207,568	194,702	184,265	149,132	88,088	70,697	54,021	30,033	25,608	0	Technical vocational and diploma level
ปริญญาตรี	3,589,298	0	0	6	0	130,188	282,580	590,136	546,898	460,061	423,136	353,638	242,326	194,413	166,749	130,650	68,516	0	Bachelor degree
ปริญญาโท	100,681	0	0	0	0	0	888	4,918	9,737	12,823	15,596	16,201	12,181	9,157	8,913	6,020	4,246	0	Master degree
ปริญญาเอก	9,152	0	0	0	0	0	136	415	925	1,127	1,273	1,302	985	882	887	624	595	0	Doctorate degree

ตารางที่ 6 ประชากรอายุ 3 ปีขึ้นไป จำแนกตามระดับการศึกษาสูงสุดที่เรียนจบ กลุ่มอายุ เพศ และเขตการปกครอง (ต่อ)

Table 6 Population 3 years of age and over by educational attainment, age group, sex and administrative area (Cont.)

ชั้นที่เรียนสำเร็จ เพศ และเขตการปกครอง	รวม Total	กลุ่มอายุ Age group																	Educational attainment, sex and administrative area
		3 - 5	6 - 11	12 - 14	15 - 17	18 - 21	22 - 24	25 - 29	30 - 34	35 - 39	40 - 44	45 - 49	50 - 54	55 - 59	60 - 64	65 - 69	70 ขึ้นไป and over	ไม่ทราบ Unknown	
ประกาศนียบัตรวิชาชีพที่สูงกว่า ม.ปลาย แต่ไม่ใช่อนุปริญญา เช่น โรงเรียนการไปรษณีย์ นักเรียนนายสิบทหารบก นักเรียนนายสิบตำรวจ	16,312	0	0	0	0	705	1,132	2,165	1,487	1,186	1,199	980	1,198	1,299	1,692	1,551	1717	0	Vocational certificate higher than high school but it's not an associate degree e.g. postal school, army cadet, police cadet
การศึกษาอื่น ๆ ที่ไม่สามารถจำแนกได้	26,402	0	1	0	76	4,667	2,518	3,422	3,181	1,653	1,581	1,405	1,464	1,328	1,353	1,235	2,519	0	Others education that cannot be clssified
ไม่ทราบระดับการศึกษา	30,316	0	0	0	0	0	0	0	0	0	0	0	0	0	0	0	30,316	0	Unknown level of Ed.
ไม่ทราบ	54,203	0	0	0	0	0	0	0	0	0	0	0	0	0	0	0	54,203	0	Unknown
ชาย	**16,733,896**	**581,444**	**1,170,930**	**639,931**	**689,625**	**928,522**	**699,577**	**1,263,537**	**1,207,954**	**1,121,411**	**1,175,388**	**1,233,165**	**1,268,785**	**1,285,156**	**1,151,785**	**908,716**	**1,407,971**	**0**	**Male**
ไม่เคยเรียน	1,139,649	581,408	145,278	3,152	1,456	11,062	13,126	32,763	36,976	33,893	31,118	29,480	29,285	30,464	33,364	32,064	94,761	0	No education
ก่อนประถมศึกษา	1,794,818	36	1,025,651	186,915	1,905	8,363	8,352	15,297	14,728	14,615	16,653	21,489	33,219	54,379	88,336	95,097	209,782	0	Less than elementary level
ประถมศึกษา	5,510,304	0	0	449,860	179,120	78,909	90,352	171,260	178,301	193,248	272,552	420,489	619,284	711,553	688,215	559,144	898,016	0	Elementary level
มัธยมศึกษาตอนต้น	3,143,032	0	0	1	507,086	275,385	175,154	333,258	330,598	297,402	299,025	273,854	228,987	183,184	114,552	68,466	56,081	0	Lower secondary level
มัธยมศึกษาตอนปลาย	2,307,121	0	0	0	0	405,593	190,022	294,235	261,687	235,590	230,008	203,863	160,989	141,751	90,204	51,013	42,165	0	Upper secondary level
ปวช.	358,995	0	0	0	0	34,713	30,393	51,312	47,416	44,503	41,545	35,599	24,325	20,184	14,264	8,109	6,631	0	Vocational certificate
อนุปริญญา/ปวส./ ปวท./ปกศ.(สูง)	795,305	0	0	0	0	49,162	78,331	126,551	110,534	103,537	97,278	79,936	48,686	38,894	29,792	17,579	15,024	0	Technical vocational and diploma level
ปริญญาตรี	1,567,319	0	0	2	0	62,689	111,473	232,786	220,505	191,511	179,046	159,522	115,897	97,385	84,686	70,497	41,320	0	Bachelor degree
ปริญญาโท	45,768	0	0	0	0	0	271	1,890	3,519	4,818	5,692	6,570	5,491	4,779	5,402	4,099	3,237	0	Master degree
ปริญญาเอก	5,237	0	0	0	0	0	74	186	414	536	645	684	571	599	610	460	458	0	Doctorate degree
ประกาศนียบัตรวิชาชีพที่สูงกว่า ม.ปลาย แต่ไม่ใช่อนุปริญญา เช่น โรงเรียนการไปรษณีย์ นักเรียนนายสิบทหารบก นักเรียนนายสิบตำรวจ	12,930	0	0	0	0	416	820	1,714	1,056	842	879	713	1,011	1,095	1,478	1,372	1,534	0	Vocational certificate higher than high school but it's not an associate degree e.g. postal school, army cadet, police cadet
การศึกษาอื่น ๆ ที่ไม่สามารถจำแนกได้	16,230	0	1	0	59	2,229	1,208	2,285	2,220	917	946	966	1,040	889	882	816	1,774	0	Others education that cannot be clssified
ไม่ทราบระดับการศึกษา	13,760	0	0	0	0	0	0	0	0	0	0	0	0	0	0	0	13,760	0	Unknown level of Ed.
ไม่ทราบ	23,427	0	0	0	0	0	0	0	0	0	0	0	0	0	0	0	23,427	0	Unknown

ตารางที่ 6 ประชากรอายุ 3 ปีขึ้นไป จำแนกตามระดับการศึกษาสูงสุดที่เรียนจบ กลุ่มอายุ เพศ และเขตการปกครอง (ต่อ)

Table 6 Population 3 years of age and over by educational attainment, age group, sex and administrative area (Cont.)

ชั้นที่เรียนสำเร็จ เพศ และเขตการปกครอง	รวม Total	กลุ่มอายุ Age group																	Educational attainment, sex and administrative area
		3 - 5	6 - 11	12 - 14	15 - 17	18 - 21	22 - 24	25 - 29	30 - 34	35 - 39	40 - 44	45 - 49	50 - 54	55 - 59	60 - 64	65 - 69	70 ขึ้นไป and over	ไม่ทราบ Unknown	
หญิง	**17,061,057**	**522,539**	**1,075,952**	**592,428**	**641,500**	**834,582**	**651,673**	**1,185,091**	**1,149,892**	**1,069,547**	**1,159,784**	**1,256,287**	**1,346,652**	**1,371,017**	**1,251,393**	**1,032,917**	**1,919,803**	0	**Female**
ไม่เคยเรียน	1,220,459	522,512	132,680	3,196	1,398	10,336	14,768	40,856	42,127	34,323	33,223	29,729	31,700	37,980	45,691	50,900	189,040	0	No education
ก่อนประถมศึกษา	1,860,527	27	943,272	172,532	1,021	6,619	6,915	11,686	11,636	10,984	13,647	21,024	36,807	67,676	113,953	127,497	315,231	0	Less than elementary level
ประถมศึกษา	5,884,848	0	0	416,695	175,723	45,737	54,431	105,723	114,266	133,040	215,781	409,940	679,484	810,078	798,177	680,002	1,245,771	0	Elementary level
มัธยมศึกษาตอนต้น	2,608,718	0	0	0	463,340	180,348	116,605	221,897	238,558	234,278	266,483	271,069	236,182	174,547	100,867	55,939	48,604	0	Lower secondary level
มัธยมศึกษาตอนปลาย	2,366,348	0	0	0	0	450,877	194,826	293,926	269,857	248,405	251,586	220,037	169,733	130,268	70,433	37,011	29,389	0	Upper secondary level
ปวช.	299,321	0	0	0	0	25,320	24,520	43,837	41,900	39,124	36,499	30,221	19,199	16,333	11,507	6,277	4,584	0	Vocational certificate
อนุปริญญา/ปวส./ ปวท./ปกศ.(สูง)	679,143	0	0	0	0	45,118	66,200	104,971	97,034	91,165	86,987	69,196	39,402	31,803	24,229	12,454	10,584	0	Technical vocational and diploma level
ปริญญาตรี	2,021,979	0	0	4	0	67,499	171,107	357,351	326,393	268,550	244,091	194,117	126,429	97,028	82,063	60,153	27,196	0	Bachelor degree
ปริญญาโท	54,913	0	0	0	0	0	617	3,028	6,217	8,005	9,904	9,631	6,690	4,379	3,511	1,921	1,009	0	Master degree
ปริญญาเอก	3,915	0	0	0	0	0	62	229	511	591	628	618	415	283	276	165	137	0	Doctorate degree
ประกาศนียบัตรวิชาชีพ ที่สูงกว่า ม.ปลาย แต่ไม่ใช่อนุปริญญา เช่น โรงเรียนการไปรษณีย์ นักเรียนนายสิบทหารบก นักเรียนนายสิบตำรวจ	3,382	0	0	0	0	289	311	451	431	344	320	267	187	204	214	179	183	0	Vocational certificate higher than high school but it's not an associate degree e.g. postal school, army cadet, police cadet
การศึกษาอื่น ๆ ที่ไม่สามารถจำแนกได้	10,172	0	0	0	18	2,437	1,310	1,137	961	736	635	439	425	439	471	419	744	0	Others education that cannot be clssified
ไม่ทราบระดับการศึกษา	16,556	0	0	0	0	0	0	0	0	0	0	0	0	0	0	0	16,556	0	Unknown level of Ed.
ไม่ทราบ	30,776	0	0	0	0	0	0	0	0	0	0	0	0	0	0	0	30,776	0	Unknown

ตารางที่ 7 ประชากรอายุ 15 ปีขึ้นไปที่ทำงานในรอบปี จำแนกตามสถานภาพการทำงาน กลุ่มอายุ เพศ และเขตการปกครอง

Table 7 Usually economically active population 15 years of age and over by work status, age group, sex and administrative area

กลุ่มอายุ เพศ และเขตการปกครอง	รวม Total	สถานภาพการทำงาน Work status										Age group, sex and administrative area
		นายจ้าง Employer	ผู้ทำงานส่วนตัวโดยไม่มีลูกจ้าง Self employed without employee	ผู้ช่วยธุรกิจครัวเรือนโดยไม่ได้รับค่าจ้าง Unpaid family worker	ลูกจ้าง Employee			สมาชิกของการรวมกลุ่ม Members of producers	ไม่ทำงาน Not working	กำลังศึกษา Studying	
					รัฐบาล Government employee	รัฐวิสาหกิจ Government enterprise	เอกชน Private employee				
ยอดรวม	**60,242,721**	**1,374,004**	**23,797,127**	**3,336,653**	**3,954,940**	**1,229,311**	**14,496,092**	**88,858**	**6,536,604**	**4,270,793**	**Total**
15 - 19	4,185,001	31,032	490,838	142,182	114,722	34,071	473,800	2,886	265,364	2,563,712	15 - 19
20 - 24	4,657,103	45,252	1,029,764	253,291	251,301	97,693	1,440,038	5,934	237,507	1,141,938	20 - 24
25 - 29	5,223,547	68,601	1,456,081	286,548	453,657	165,107	2,218,198	7,557	203,600	172,181	25 - 29
30 - 34	5,246,630	97,658	1,578,656	273,188	482,703	170,718	2,176,358	8,496	207,742	70,833	30 - 34
35 - 39	4,974,655	128,444	1,658,598	251,908	441,784	162,063	1,915,989	9,012	212,015	47,443	35 - 39
40 - 44	5,133,548	159,071	1,969,438	276,455	453,906	156,648	1,710,998	8,722	237,364	39,926	40 - 44
45 - 49	5,275,322	169,585	2,309,097	302,278	452,917	141,689	1,510,343	8,266	253,921	38,151	45 - 49
50 - 54	5,252,014	168,863	2,692,622	342,165	400,786	112,179	1,136,646	8,270	293,298	35,939	50 - 54
55 - 59	5,227,906	162,094	2,916,140	358,187	368,246	92,287	866,237	8,049	372,960	34,027	55 - 59
60 - 64	4,704,305	132,043	2,774,638	320,002	207,836	41,556	447,535	7,865	704,946	33,556	60 - 64
65 - 69	3,844,511	96,101	2,192,707	244,134	145,096	25,044	275,792	5,824	805,720	28,860	65 - 69
70 ขึ้นไป	6,517,962	115,224	2,728,380	286,317	181,985	30,256	324,149	7,976	2,742,165	64,224	70 and over
ไม่ทราบ	217	36	168	0	0	0	8	0	1	4	Unknown
ชาย	**29,219,655**	**728,655**	**11,878,694**	**1,356,519**	**1,889,708**	**607,485**	**7,238,996**	**41,492**	**2,597,197**	**2,038,691**	**Male**
15 - 19	2,129,836	15,192	271,246	85,843	56,780	17,230	243,020	1,540	138,785	1,256,352	15 - 19
20 - 24	2,352,199	23,089	560,616	143,303	120,672	47,161	715,293	2,972	114,111	520,761	20 - 24
25 - 29	2,632,178	35,462	765,807	151,647	202,352	78,469	1,085,024	3,950	92,044	82,065	25 - 29
30 - 34	2,648,642	51,609	820,706	136,861	212,874	82,103	1,087,719	3,225	89,655	34,111	30 - 34
35 - 39	2,498,920	66,131	849,196	116,067	198,061	77,813	961,779	5,180	93,006	22,120	35 - 39
40 - 44	2,555,479	82,363	993,678	119,739	202,827	75,536	858,638	4,642	106,894	18,767	40 - 44
45 - 49	2,598,954	90,708	1,144,320	117,337	208,483	70,984	763,858	4,037	113,095	17,652	45 - 49
50 - 54	2,545,669	94,303	1,307,040	116,524	203,757	58,549	576,790	3,612	122,272	16,629	50 - 54
55 - 59	2,505,631	88,742	1,414,930	112,865	201,088	49,734	438,970	3,494	141,950	15,322	55 - 59
60 - 64	2,218,165	71,114	1,364,637	95,915	111,766	22,250	224,752	3,284	282,661	15,118	60 - 64
65 - 69	1,767,837	51,189	1,077,849	71,365	77,869	12,902	133,317	2,434	308,814	12,526	65 - 69
70 ขึ้นไป	2,765,948	58,726	1,308,502	89,052	93,178	14,754	149,833	3,122	993,912	27,265	70 and over
ไม่ทราบ	197	28	165	0	0	0	2	0	0	2	Unknown

ตารางที่ 7 ประชากรอายุ 15 ปีขึ้นไปที่ทำงานในรอบปี จำแนกตามสถานภาพการทำงาน กลุ่มอายุ เพศ และเขตการปกครอง (ต่อ)

Table 7 Usually economically active population 15 years of age and over by work status, age group, sex and administrative area (Cont.)

กลุ่มอายุ เพศ และเขตการปกครอง	รวม Total	สถานภาพการทำงาน Work status									Age group, sex and administrative area
		นายจ้าง Employer	ผู้ทำงานส่วนตัวโดยไม่มีลูกจ้าง Self employed without employee	ผู้ช่วยธุรกิจครัวเรือนโดยไม่ได้รับค่าจ้าง Unpaid family worker	ลูกจ้าง Employee			สมาชิกของการรวมกลุ่ม Members of producers	ไม่ทำงาน Not working	กำลังศึกษา Studying	
					รัฐบาล Government employee	รัฐวิสาหกิจ Government enterprise	เอกชน Private employee				
หญิง	**31,023,065**	**645,349**	**11,918,434**	**1,980,134**	**2,065,232**	**621,826**	**7,257,096**	**47,366**	**3,939,406**	**2,232,102**	**Female**
15 - 19	2,055,165	15,840	219,592	56,339	57,942	16,841	230,780	1,346	126,579	1,307,360	15 - 19
20 - 24	2,304,903	22,163	469,148	109,988	130,629	50,532	724,745	2,962	123,396	621,177	20 - 24
25 - 29	2,591,369	33,139	690,274	134,901	251,304	86,638	1,133,175	3,607	111,556	90,116	25 - 29
30 - 34	2,597,988	46,049	757,950	136,326	269,828	88,615	1,088,639	5,271	118,087	36,722	30 - 34
35 - 39	2,475,735	62,313	809,402	135,840	243,723	84,250	954,210	3,833	119,009	25,323	35 - 39
40 - 44	2,578,069	76,709	975,760	156,716	251,079	81,112	852,361	4,080	130,470	21,159	40 - 44
45 - 49	2,676,368	78,877	1,164,777	184,941	244,434	70,706	746,486	4,229	140,827	20,499	45 - 49
50 - 54	2,706,345	74,559	1,385,582	225,640	197,029	53,630	559,856	4,658	171,026	19,309	50 - 54
55 - 59	2,722,274	73,352	1,501,209	245,322	167,158	42,554	427,267	4,555	231,010	18,704	55 - 59
60 - 64	2,486,140	60,929	1,410,001	224,087	96,070	19,307	222,783	4,582	422,285	18,438	60 - 64
65 - 69	2,076,674	44,912	1,114,858	172,769	67,227	12,141	142,475	3,389	496,906	16,335	65 - 69
70 ขึ้นไป	3,752,014	56,498	1,419,879	197,264	88,809	15,500	174,315	4,855	1,748,253	36,958	70 and over
ไม่ทราบ	20	8	3	0	0	0	6	0	1	2	Unknown
ในเขตเทศบาล	**31,030,993**	**920,972**	**10,555,452**	**1,089,681**	**2,433,137**	**740,366**	**8,803,502**	**54,325**	**3,614,060**	**2,150,843**	**Municipal area**
15 - 19	2,001,792	25,584	245,440	40,606	86,722	23,494	312,974	1,712	148,167	1,080,987	15 - 19
20 - 24	2,394,834	32,384	449,307	73,330	147,619	48,361	770,785	3,608	137,067	637,148	20 - 24
25 - 29	2,774,919	45,167	661,502	89,118	255,317	86,877	1,271,697	4,509	125,139	122,819	25 - 29
30 - 34	2,888,784	66,512	728,546	90,417	279,535	98,433	1,315,941	5,887	138,896	55,364	30 - 34
35 - 39	2,783,697	91,007	774,877	86,693	267,049	98,768	1,180,962	6,181	148,821	37,818	35 - 39
40 - 44	2,798,377	113,968	903,977	95,316	272,961	95,663	1,038,879	6,047	168,540	30,870	40 - 44
45 - 49	2,785,870	118,528	1,020,304	100,459	275,378	87,996	924,892	5,386	173,661	29,229	45 - 49
50 - 54	2,636,577	113,324	1,142,011	110,598	245,695	70,530	703,428	4,950	185,706	27,941	50 - 54
55 - 59	2,571,733	105,773	1,234,853	115,894	227,477	60,224	551,482	4,535	219,906	26,502	55 - 59
60 - 64	2,301,127	82,449	1,191,033	105,365	133,674	27,333	286,741	4,291	427,351	26,654	60 - 64
65 - 69	1,902,878	59,481	964,528	82,367	99,377	17,935	188,035	3,104	453,585	23,255	65 - 69
70 ขึ้นไป	3,190,186	66,757	1,238,909	99,516	142,333	24,753	257,680	4,113	1,287,221	52,252	70 and over
ไม่ทราบ	217	36	168	0	0	0	8	0	1	4	Unknown

ตารางที่ 7 ประชากรอายุ 15 ปีขึ้นไปที่ทำงานในรอบปี จำแนกตามสถานภาพการทำงาน กลุ่มอายุ เพศ และเขตการปกครอง (ต่อ)

Table 7 Usually economically active population 15 years of age and over by work status, age group, sex and administrative area (Cont.)

กลุ่มอายุ เพศ และเขตการปกครอง	รวม Total	สถานภาพการทำงาน Work status									Age group, sex and administrative area
		นายจ้าง Employer	ผู้ทำงานส่วนตัวโดยไม่มีลูกจ้าง Self employed without employee	ผู้ช่วยธุรกิจครัวเรือนโดยไม่ได้รับค่าจ้าง Unpaid family worker	ลูกจ้าง Employee			สมาชิกของการรวมกลุ่ม Members of producers	ไม่ทำงาน Not working	กำลังศึกษา Studying	
					รัฐบาล Government employee	รัฐวิสาหกิจ Government enterprise	เอกชน Private employee				
ชาย	**14,878,065**	**481,154**	**5,103,084**	**443,872**	**1,165,681**	**359,712**	**4,308,722**	**24,869**	**1,477,334**	**1,023,277**	**Male**
15 - 19	992,226	12,044	124,856	23,209	41,822	11,371	150,508	799	73,190	530,036	15 - 19
20 - 24	1,172,087	15,685	232,615	39,521	71,562	23,105	367,017	1,746	63,170	293,882	20 - 24
25 - 29	1,368,641	22,614	335,024	45,775	118,550	40,181	609,925	2,155	54,120	58,743	25 - 29
30 - 34	1,440,687	34,850	368,876	43,937	128,461	47,437	651,548	1,769	57,173	26,519	30 - 34
35 - 39	1,377,509	46,217	384,609	38,345	123,225	46,891	584,162	3,603	63,611	17,538	35 - 39
40 - 44	1,380,092	58,004	447,417	40,707	124,512	45,527	515,613	3,282	74,077	14,437	40 - 44
45 - 49	1,365,789	62,502	499,037	39,744	127,811	43,621	461,146	2,683	76,658	13,508	45 - 49
50 - 54	1,276,885	63,242	545,113	39,178	122,458	35,980	352,128	2,075	79,491	12,837	50 - 54
55 - 59	1,220,476	57,589	580,334	38,762	119,079	31,237	273,868	2,013	86,868	11,709	55 - 59
60 - 64	1,066,379	43,941	563,385	33,999	68,265	13,809	138,694	1,843	178,429	11,872	60 - 64
65 - 69	859,121	31,363	453,943	26,406	50,020	8,735	87,197	1,249	182,004	9,989	65 - 69
70 ขึ้นไป	1,357,976	33,073	567,711	34,288	69,917	11,818	116,913	1,652	488,540	22,204	70 and over
ไม่ทราบ	197	28	165	0	0	0	2	0	0	2	Unknown
หญิง	**16,152,928**	**439,818**	**5,452,368**	**645,809**	**1,267,456**	**380,654**	**4,494,781**	**29,456**	**2,136,726**	**1,127,566**	**Female**
15 - 19	1,009,566	13,540	120,583	17,398	44,900	12,123	162,466	913	74,977	550,951	15 - 19
20 - 24	1,222,747	16,699	216,692	33,810	76,058	25,255	403,768	1,862	73,897	343,266	20 - 24
25 - 29	1,406,278	22,553	326,477	43,343	136,767	46,696	661,772	2,355	71,019	64,076	25 - 29
30 - 34	1,448,097	31,662	359,669	46,480	151,074	50,996	664,393	4,118	81,722	28,845	30 - 34
35 - 39	1,406,188	44,790	390,269	48,348	143,824	51,876	596,800	2,578	85,210	20,280	35 - 39
40 - 44	1,418,285	55,964	456,560	54,609	148,450	50,136	523,266	2,765	94,463	16,433	40 - 44
45 - 49	1,420,082	56,025	521,267	60,715	147,566	44,375	463,746	2,702	97,003	15,721	45 - 49
50 - 54	1,359,693	50,082	596,898	71,421	123,238	34,549	351,299	2,875	106,215	15,104	50 - 54
55 - 59	1,351,257	48,184	654,520	77,132	108,398	28,987	277,614	2,523	133,038	14,793	55 - 59
60 - 64	1,234,747	38,508	627,648	71,365	65,408	13,524	148,046	2,448	248,922	14,782	60 - 64
65 - 69	1,043,757	28,118	510,585	55,961	49,357	9,200	100,838	1,856	271,581	13,266	65 - 69
70 ขึ้นไป	1,832,211	33,684	671,197	65,229	72,415	12,935	140,767	2,462	798,679	30,048	70 and over
ไม่ทราบ	20	8	3	0	0	0	6	0	1	2	Unknown

ตารางที่ 7 ประชากรอายุ 15 ปีขึ้นไปที่ทำงานในรอบปี จำแนกตามสถานภาพการทำงาน กลุ่มอายุ เพศ และเขตการปกครอง (ต่อ)

Table 7 Usually economically active population 15 years of age and over by work status, age group, sex and administrative area (Cont.)

กลุ่มอายุ เพศ และเขตการปกครอง	รวม Total	สถานภาพการทำงาน Work status									Age group, sex and administrative area
		นายจ้าง Employer	ผู้ทำงานส่วนตัวโดยไม่มีลูกจ้าง Self employed without employee	ผู้ช่วยธุรกิจครัวเรือนโดยไม่ได้รับค่าจ้าง Unpaid family worker	ลูกจ้าง Employee			สมาชิกของการรวมกลุ่ม Members of producers	ไม่ทำงาน Not working	กำลังศึกษา Studying	
					รัฐบาล Government employee	รัฐวิสาหกิจ Government enterprise	เอกชน Private employee				
นอกเขตเทศบาล	**29,211,728**	**453,032**	**13,241,675**	**2,246,972**	**1,521,803**	**488,945**	**5,692,590**	**34,533**	**2,922,543**	**2,119,950**	**Non-municipal area**
15 - 19	2,183,210	5,447	245,398	101,576	27,999	10,577	160,826	1,173	117,197	1,482,725	15 - 19
20 - 24	2,262,269	12,868	580,458	179,961	103,682	49,332	669,253	2,326	100,440	504,790	20 - 24
25 - 29	2,448,628	23,435	794,579	197,430	198,339	78,230	946,501	3,048	78,461	49,362	25 - 29
30 - 34	2,357,846	31,146	850,111	182,771	203,167	72,285	860,417	2,609	68,847	15,469	30 - 34
35 - 39	2,190,958	37,437	883,720	165,215	174,735	63,296	735,027	2,831	63,194	9,625	35 - 39
40 - 44	2,335,172	45,103	1,065,461	181,139	180,945	60,985	672,120	2,674	68,824	9,056	40 - 44
45 - 49	2,489,452	51,057	1,288,792	201,819	177,539	53,693	585,451	2,880	80,260	8,922	45 - 49
50 - 54	2,615,437	55,538	1,550,612	231,566	155,090	41,649	433,219	3,321	107,592	7,997	50 - 54
55 - 59	2,656,173	56,320	1,681,286	242,293	140,769	32,064	314,754	3,513	153,054	7,525	55 - 59
60 - 64	2,403,178	49,594	1,583,605	214,638	74,163	14,223	160,794	3,575	277,595	6,902	60 - 64
65 - 69	1,941,632	36,619	1,228,179	161,767	45,720	7,109	87,757	2,719	352,135	5,605	65 - 69
70 ขึ้นไป	3,327,774	48,466	1,489,474	186,800	39,654	5,503	66,468	3,863	1,454,943	11,970	70 and over
ไม่ทราบ	0	0	0	0	0	0	0	0	0	0	Unknown
ชาย	**14,341,591**	**247,501**	**6,775,609**	**912,647**	**724,027**	**247,773**	**2,930,274**	**16,624**	**1,119,864**	**1,015,414**	**Male**
15 - 19	1,137,611	3,148	146,390	62,634	14,958	5,859	92,512	740	65,595	726,316	15 - 19
20 - 24	1,180,113	7,404	328,002	103,783	49,111	24,055	348,277	1,226	50,941	226,879	20 - 24
25 - 29	1,263,537	12,848	430,783	105,872	83,802	38,288	475,099	1,795	37,924	23,322	25 - 29
30 - 34	1,207,954	16,758	451,830	92,924	84,413	34,666	436,171	1,456	32,482	7,592	30 - 34
35 - 39	1,121,411	19,914	464,587	77,722	74,836	30,922	377,617	1,577	29,395	4,582	35 - 39
40 - 44	1,175,388	24,358	546,261	79,032	78,316	30,010	343,025	1,360	32,817	4,330	40 - 44
45 - 49	1,233,165	28,206	645,283	77,593	80,672	27,362	302,712	1,353	36,436	4,144	45 - 49
50 - 54	1,268,785	31,061	761,928	77,347	81,299	22,569	224,662	1,537	42,781	3,792	50 - 54
55 - 59	1,285,156	31,152	834,596	74,103	82,009	18,497	165,102	1,482	55,082	3,614	55 - 59
60 - 64	1,151,785	27,173	801,252	61,915	43,501	8,440	86,057	1,440	104,232	3,246	60 - 64
65 - 69	908,716	19,826	623,906	44,959	27,849	4,168	46,120	1,186	126,810	2,537	65 - 69
70 ขึ้นไป	1,407,971	25,651	740,791	54,764	23,261	2,936	32,919	1,471	505,368	5,059	70 and over
ไม่ทราบ	0	0	0	0	0	0	0	0	0	0	Unknown

ตารางที่ 7 ประชากรอายุ 15 ปีขึ้นไปที่ทำงานในรอบปี จำแนกตามสถานภาพการทำงาน กลุ่มอายุ เพศ และเขตการปกครอง (ต่อ)

Table 7 Usually economically active population 15 years of age and over by work status, age group, sex and administrative area (Cont.)

กลุ่มอายุ เพศ และเขตการปกครอง	รวม Total	สถานภาพการทำงาน Work status									กลุ่มอายุ เพศ และเขตการปกครอง
		นายจ้าง Employer	ผู้ทำงานส่วนตัวโดยไม่มีลูกจ้าง Self employed without employee	ผู้ช่วยธุรกิจครัวเรือนโดยไม่ได้รับค่าจ้าง Unpaid family worker	ลูกจ้าง Employee			สมาชิกของการรวมกลุ่ม Members of producers	ไม่ทำงาน Not working	กำลังศึกษา Studying	
					รัฐบาล Government employee	รัฐวิสาหกิจ Government enterprise	เอกชน Private employee				
หญิง	**14,870,137**	**205,531**	**6,466,066**	**1,334,325**	**797,776**	**241,172**	**2,762,316**	**17,910**	**1,802,680**	**1,104,536**	**Female**
15 - 19	1,045,599	2,299	99,008	38,942	13,041	4,718	68,314	433	51,603	756,409	15 - 19
20 - 24	1,082,156	5,464	252,456	76,179	54,571	25,277	320,977	1,100	49,499	277,911	20 - 24
25 - 29	1,185,091	10,586	363,796	91,558	114,537	39,942	471,403	1,252	40,537	26,040	25 - 29
30 - 34	1,149,892	14,388	398,280	89,846	118,754	37,618	424,246	1,153	36,365	7,877	30 - 34
35 - 39	1,069,547	17,523	419,133	87,493	99,899	32,374	357,410	1,255	33,799	5,043	35 - 39
40 - 44	1,159,784	20,745	519,200	102,107	102,629	30,976	329,095	1,315	36,008	4,726	40 - 44
45 - 49	1,256,287	22,851	643,510	124,226	96,867	26,331	282,740	1,527	43,823	4,778	45 - 49
50 - 54	1,346,652	24,477	788,684	154,220	73,791	19,081	208,556	1,784	64,811	4,205	50 - 54
55 - 59	1,371,017	25,168	846,690	168,190	58,760	13,567	149,653	2,032	97,972	3,911	55 - 59
60 - 64	1,251,393	22,421	782,353	152,722	30,662	5,783	74,736	2,134	173,363	3,656	60 - 64
65 - 69	1,032,917	16,794	604,273	116,808	17,870	2,941	41,637	1,534	225,325	3,069	65 - 69
70 ขึ้นไป	1,919,803	22,815	748,681	132,034	16,394	2,565	33,550	2,392	949,575	6,911	70 and over
ไม่ทราบ	0	0	0	0	0	0	0	0	0	0	Unknown

ตารางที่ 8 ประชากรจำแนกตามลักษณะการย้ายถิ่น เพศ และเขตการปกครอง

Table 8 Population by migration characteristics, sex and administrative area

ลักษณะการย้ายถิ่น	ประชากร Population			ในเขตเทศบาล Municipal area			นอกเขตเทศบาล Non-municipal area			Migration characteristics
	รวม Total	ชาย Male	หญิง Female	รวม Total	ชาย Male	หญิง Female	รวม Total	ชาย Male	หญิง Female	
ยอดรวม	**69,030,282**	**33,500,406**	**35,529,876**	**34,960,592**	**16,715,407**	**18,245,185**	**34,069,690**	**16,784,999**	**17,284,691**	Total
ผู้ที่อาศัยอยู่ในจังหวัดที่เกิดใน พ.ศ. 2568										**Living in province of birth in 2025**
ไม่เคยย้ายถิ่นตั้งแต่ พ.ศ. 2563	60,805,724	29,440,730	31,364,993	29,594,444	14,130,085	15,464,360	31,211,279	15,310,646	15,900,634	Has not migrated since 2020
ย้ายถิ่นตั้งแต่ พ.ศ. 2563	4,549,823	2,189,231	2,360,592	3,398,942	1,611,849	1,787,093	1,150,881	577,382	573,499	Migrated since 2020
ย้ายภายในจังหวัด	1,789,259	856,581	932,678	1,322,575	625,599	696,976	466,684	230,981	235,702	Migrated within province
ย้ายมาจากจังหวัดอื่น	467,653	230,410	237,244	266,882	128,457	138,424	200,772	101,952	98,820	Migrated from other province
ย้ายมาจากต่างประเทศ	516,921	260,751	256,170	371,961	184,438	187,523	144,960	76,313	68,647	Migrated from aboard
ไม่ทราบว่าย้ายมาจากไหน	1,775,990	841,490	934,500	1,437,525	673,355	764,170	338,465	168,135	170,330	Migrated from unknown place
ไม่ทราบว่าย้ายถิ่นหรือไม่	3,674,735	1,870,444	1,804,291	1,967,205	973,473	993,732	1,707,530	896,971	810,559	Unknown

ตารางที่ 9 ประชากรที่ย้ายถิ่นภายใน 5 ปี จำแนกตามสถานที่อยู่ก่อนย้าย กลุ่มอายุ และเพศ

Table 9 Population who migrated within the past five years by previous place of residence, age group and sex

สถานที่อยู่ก่อนย้าย และเพศ	รวม Total	กลุ่มอายุ Age group												Previous place of residence and sex
		0 - 4	5 - 9	10 - 14	15 - 19	20 - 24	25 - 29	30 - 39	40 - 49	50 - 59	60 - 69	70 ขึ้นไป and over	ไม่ทราบ Unknown	
ยอดรวม	70,275,751	2,974,801	3,367,272	3,690,957	4,185,001	4,657,103	5,223,547	10,221,285	10,408,870	10,479,920	8,548,816	6,517,962	217	Total
ยอดรวมผู้ย้ายถิ่น	4,549,823	272,057	203,434	200,284	275,637	466,957	500,511	890,876	659,528	482,363	348,204	249,969	4	Total migrants
ร้อยละ	6.5	9.1	6.0	5.4	6.6	10.0	9.6	8.7	6.3	4.6	4.1	3.8	1.8	Percent
ย้ายภายในจังหวัด	1,789,259	118,546	90,295	88,841	110,667	163,486	178,848	334,735	267,197	197,355	138,377	100,912	0	Migrated within province
ย้ายมาจากจังหวัด	467,653	30,175	20,162	18,998	33,081	61,019	55,231	108,342	68,172	39,526	22,764	10,183	0	Migrated from province
กรุงเทพมหานคร	69,122	4,526	3,070	2,409	3,240	6,270	7,595	15,381	10,881	8,041	5,566	2,143	0	Bangkok Metropolis
กาญจนบุรี	10,570	667	224	226	926	1,733	1,528	3,107	1,158	545	320	137	0	Kanchanaburi
จันทบุรี	4,322	147	147	128	293	524	753	1,210	644	256	131	88	0	Chanthaburi
ฉะเชิงเทรา	5,143	304	170	170	275	568	710	1,358	805	527	169	87	0	Chachoengsao
ชลบุรี	15,503	1,484	946	663	1,318	1,626	1,470	3,545	2,066	1,333	666	387	0	Chon Buri
ชัยนาท	3,015	88	73	92	200	415	487	836	400	224	126	71	0	Chai Nat
ตราด	2,063	51	59	106	158	204	367	605	292	121	76	25	0	Trat
นครนายก	2,531	64	121	79	172	297	320	740	442	183	71	41	0	Nakhon Nayok
นครปฐม	6,208	292	279	187	355	654	872	1,277	1,355	526	285	127	0	Nakhon Pathom
นนทบุรี	8,324	420	337	326	429	582	814	2,036	1,657	965	562	194	0	Nonthaburi
ปทุมธานี	8,698	639	434	363	436	534	667	2,168	1,710	956	582	208	0	Pathum Thani
ประจวบคีรีขันธ์	3,501	279	192	194	263	337	369	818	504	329	147	69	0	Prachuap Khiri Khan
ปราจีนบุรี	3,385	167	124	238	217	404	370	804	574	285	144	58	0	Prachin Buri
พระนครศรีอยุธยา	5,122	336	243	371	303	388	459	1,169	866	565	308	114	0	Phra Nakhon Si Ayutthaya
เพชรบุรี	2,197	157	85	61	132	257	268	550	319	179	113	75	0	Phetchaburi
ระยอง	6,065	660	408	341	344	394	509	1,531	993	510	282	92	0	Rayong
ราชบุรี	4,132	305	201	153	324	412	501	794	790	349	200	103	0	Ratchaburi
ลพบุรี	3,853	200	189	165	262	349	485	830	619	416	232	106	0	Lop Buri
สมุทรปราการ	15,090	2,774	490	1,039	509	570	1,061	4,398	1,842	1,486	717	203	0	Samut Prakan
สมุทรสงคราม	1,076	46	35	25	64	93	163	263	191	89	59	49	0	Samut Songkhram
สมุทรสาคร	5,088	343	229	179	321	454	880	1,107	916	392	198	70	0	Samut Sakhon
สระแก้ว	3,096	140	157	157	213	342	370	771	496	269	119	63	0	Sa Kaeo
สระบุรี	3,732	247	224	133	219	410	436	751	633	363	226	89	0	Saraburi
สิงห์บุรี	1,395	76	38	47	73	190	146	323	215	134	105	49	0	Sing Buri
สุพรรณบุรี	4,171	201	200	166	390	571	373	934	608	363	226	139	0	Suphan Buri
อ่างทอง	2,047	331	69	60	126	243	174	497	230	168	89	62	0	Ang Thong
กำแพงเพชร	5,959	217	197	195	627	716	603	1,539	836	440	441	147	0	Kamphaeng Phet
เชียงราย	7,569	509	296	310	760	1,244	930	1,628	950	481	312	148	0	Chiang Rai
เชียงใหม่	10,753	1,151	471	296	1,102	1,357	1,513	2,206	1,219	773	434	231	0	Chiang Mai
ตาก	4,858	230	127	126	400	1,100	967	795	499	207	347	61	0	Tak

ตารางที่ 9 ประชากรที่ย้ายถิ่นภายใน 5 ปี จำแนกตามสถานที่อยู่ก่อนย้าย กลุ่มอายุ และเพศ (ต่อ)

Table 9 Population who migrated within the past five years by previous place of residence, age group and sex (Cont.)

สถานที่อยู่ก่อนย้าย และเพศ	รวม Total	กลุ่มอายุ Age group												Previous place of residence and sex
		0 - 4	5 - 9	10 - 14	15 - 19	20 - 24	25 - 29	30 - 39	40 - 49	50 - 59	60 - 69	70 ขึ้นไป and over	ไม่ทราบ Unknown	
นครสวรรค์	6,449	238	221	259	428	736	787	1,458	1,206	558	359	198	0	Nakhon Sawan
น่าน	3,212	152	192	145	333	475	439	762	407	170	83	54	0	Nan
พะเยา	2,789	144	120	115	155	277	404	750	441	211	116	57	0	Phayao
พิจิตร	3,756	139	269	224	277	410	416	849	618	288	163	103	0	Phichit
พิษณุโลก	4,679	256	202	197	327	526	620	1,091	723	418	210	110	0	Phitsanulok
เพชรบูรณ์	5,756	715	277	244	526	679	554	1,090	856	465	244	105	0	Phetchabun
แพร่	2,882	85	118	84	259	455	388	762	356	194	133	48	0	Phrae
แม่ฮ่องสอน	2,125	37	68	324	183	232	544	292	289	82	49	24	0	Mae Hong Son
ลำปาง	3,717	136	136	127	306	558	546	915	496	239	165	94	0	Lampang
ลำพูน	2,292	172	73	98	216	372	247	519	292	162	82	58	0	Lamphun
สุโขทัย	3,006	147	166	129	218	409	362	644	451	256	146	79	0	Sukhothai
อุตรดิตถ์	2,580	124	105	116	184	250	327	650	375	243	120	86	0	Uttaradit
อุทัยธานี	1,968	129	86	91	135	218	216	488	315	162	80	47	0	Uthai Thani
กาฬสินธุ์	10,333	324	316	205	833	3,176	1,045	2,279	1,148	609	256	142	0	Kalasin
ขอนแก่น	13,536	578	509	354	989	2,983	1,604	3,111	1,729	945	468	266	0	Khon Kaen
ชัยภูมิ	9,606	323	298	235	701	1,537	1,109	3,285	1,049	558	350	162	0	Chaiyaphum
นครพนม	4,802	171	143	250	294	1,030	654	1,123	635	320	152	31	0	Nakhon Phanom
นครราชสีมา	12,851	775	549	521	841	1,937	1,477	2,643	2,008	1,227	542	332	0	Nakhon Ratchasima
บุรีรัมย์	9,212	434	352	399	798	1,616	1,110	1,929	1,351	731	309	182	0	Buri Ram
บึงกาฬ	3,068	179	96	103	317	665	331	658	418	188	74	39	0	Bueng Kan
มหาสารคาม	4,817	231	242	190	246	560	640	1,107	763	465	241	133	0	Maha Sarakham
มุกดาหาร	2,857	123	72	78	253	778	406	614	288	157	63	26	0	Mukdahan
ยโสธร	3,429	117	113	101	318	774	394	710	403	300	138	61	0	Yasothon
ร้อยเอ็ด	8,712	288	265	237	791	2,419	959	1,650	1,087	568	303	145	0	Roi Et
เลย	3,450	162	156	131	247	646	396	722	519	254	139	78	0	Loei
ศรีสะเกษ	6,720	344	277	279	632	996	801	1,469	1,062	502	234	123	0	Si Sa Ket
สกลนคร	5,654	314	277	236	428	1,104	607	1,159	872	432	149	75	0	Sakon Nakhon
สุรินทร์	6,828	332	397	239	461	1,029	885	1,467	1,069	490	346	113	0	Surin
หนองคาย	3,149	141	126	105	218	639	376	662	479	240	112	51	0	Nong Khai
อุดรธานี	8,726	670	370	311	527	1,589	875	1,994	1,136	683	353	219	0	Udon Thani
อุบลราชธานี	9,088	574	365	380	908	1,205	1,030	2,251	1,243	679	298	155	0	Ubon Ratchathani
หนองบัวลำภู	3,089	173	136	112	289	652	325	581	423	252	99	49	0	Nong Bua Lam Phu
อำนาจเจริญ	3,792	103	97	193	243	618	297	1,616	332	153	99	42	0	Amnat Charoen
กระบี่	4,969	232	182	203	475	906	513	1,213	663	326	197	60	0	Krabi
ชุมพร	2,858	135	141	135	213	267	399	718	435	214	136	67	0	Chumphon

ตารางที่ 9 ประชากรที่ย้ายถิ่นภายใน 5 ปี จำแนกตามสถานที่อยู่ก่อนย้าย กลุ่มอายุ และเพศ (ต่อ)

Table 9 Population who migrated within the past five years by previous place of residence, age group and sex (Cont.)

สถานที่อยู่ก่อนย้าย และเพศ	รวม Total	กลุ่มอายุ Age group												Previous place of residence and sex
		0 - 4	5 - 9	10 - 14	15 - 19	20 - 24	25 - 29	30 - 39	40 - 49	50 - 59	60 - 69	70 ขึ้นไป and over	ไม่ทราบ Unknown	
ตรัง	3,740	210	207	173	290	366	527	840	640	294	138	55	0	Trang
นครศรีธรรมราช	8,453	457	440	414	874	782	926	1,693	1,346	723	569	231	0	Nakhon Si Thammarat
นราธิวาส	3,509	203	156	121	411	520	548	706	506	178	116	43	0	Narathiwat
ปัตตานี	3,257	495	133	147	328	346	342	634	367	209	140	116	0	Pattani
พังงา	2,520	418	149	114	226	268	396	423	273	146	68	39	0	Phangnga
พัทลุง	2,844	131	158	155	195	295	409	649	422	246	106	79	0	Phatthalung
ภูเก็ต	4,732	355	308	224	221	338	958	885	753	382	197	110	0	Phuket
ยะลา	2,988	219	236	107	185	303	488	741	292	188	155	73	0	Yala
ระนอง	1,761	58	87	82	154	223	316	413	196	135	61	34	0	Ranong
สงขลา	6,472	458	344	321	385	581	849	1,524	812	567	462	167	0	Songkhla
สตูล	1,788	137	108	105	160	272	216	360	228	130	50	22	0	Satun
สุราษฎร์ธานี	5,576	337	337	330	435	506	605	1,068	1,023	548	278	108	0	Surat Thani
ไม่ทราบจังหวัด	4,669	448	151	553	199	257	407	1,203	672	563	158	57	0	Unknown province
ย้ายมาจากต่างประเทศ	**516,921**	**9,857**	**8,509**	**6,564**	**23,814**	**98,926**	**123,151**	**161,388**	**56,718**	**15,660**	**9,091**	**3,240**	**0**	**Migrated from foreign country**
ทวีปเอเชีย	485,006	8,493	8,042	6,312	22,817	98,393	121,526	154,506	47,686	12,586	3,513	1,133	0	Asia
ทวีปอเมริกา	10,273	769	75	61	179	170	364	2,897	2,192	722	2,373	471	0	America
ทวีปยุโรป	15,149	422	290	158	521	322	930	3,256	3,579	1,803	2,399	1,470	0	Europe
ทวีปออสเตรเลีย/แปซิฟิค	4,640	163	74	24	5	12	20	162	2,982	395	643	160	0	Australia/Pacific
ทวีปแอฟริกา	1,370	3	24	8	289	28	272	235	241	126	146	0	0	Africa
อื่น ๆ	328	0	1	0	2	0	0	295	11	18	0	0	0	Others
ไม่ทราบประเทศ	155	8	4	2	2	1	40	37	27	11	16	6	0	Unknown country
ไม่ทราบ	**1,775,990**	**113,479**	**84,468**	**85,880**	**108,074**	**143,525**	**143,281**	**286,411**	**267,442**	**229,821**	**177,971**	**135,634**	**4**	**Unknown**
ชาย	**34,395,898**	**1,551,698**	**1,734,752**	**1,889,794**	**2,129,836**	**2,352,199**	**2,632,178**	**5,147,561**	**5,154,433**	**5,051,300**	**3,986,001**	**2,765,948**	**197**	**Male**
ยอดรวมผู้ย้ายถิ่น	**2,189,231**	**141,107**	**101,763**	**99,147**	**126,156**	**200,692**	**238,856**	**439,459**	**331,671**	**235,556**	**164,594**	**110,227**	**3**	**Total migrants**
ร้อยละ	**6.4**	**9.1**	**5.9**	**5.2**	**5.9**	**8.5**	**9.1**	**8.5**	**6.4**	**4.7**	**4.1**	**4.0**	**1.5**	**Percent**
ย้ายภายในจังหวัด	**856,581**	**62,943**	**45,988**	**44,050**	**51,335**	**71,179**	**84,797**	**161,858**	**130,743**	**94,946**	**64,329**	**44,414**	**0**	**Migrated within province**
ย้ายมาจากจังหวัด	**230,410**	**16,751**	**10,408**	**10,183**	**15,144**	**25,895**	**26,884**	**52,661**	**35,051**	**21,163**	**11,964**	**4,304**	**0**	**Migrated from province**
กรุงเทพมหานคร	34,773	2,692	1,524	1,260	1,680	2,792	3,190	7,665	5,750	4,309	2,968	943	0	Bangkok Metropolis
กาญจนบุรี	5,325	392	90	101	570	588	921	1,641	573	248	174	26	0	Kanchanaburi
จันทบุรี	1,957	80	80	56	143	225	196	618	321	127	69	41	0	Chanthaburi
ฉะเชิงเทรา	2,670	157	67	92	111	273	399	665	431	351	89	36	0	Chachoengsao
ชลบุรี	8,893	898	490	343	884	878	828	2,225	1,051	665	376	255	0	Chon Buri
ชัยนาท	1,400	44	33	57	80	195	168	414	189	120	64	35	0	Chai Nat
ตราด	1,030	25	32	64	70	116	190	259	166	67	32	9	0	Trat
นครนายก	1,219	30	28	40	79	129	169	372	229	97	29	15	0	Nakhon Nayok
นครปฐม	2,892	187	162	103	159	283	429	614	510	257	146	43	0	Nakhon Pathom

ตารางที่ 9 ประชากรที่ย้ายถิ่นภายใน 5 ปี จำแนกตามสถานที่อยู่ก่อนย้าย กลุ่มอายุ และเพศ (ต่อ)

Table 9 Population who migrated within the past five years by previous place of residence, age group and sex (Cont.)

สถานที่อยู่ก่อนย้าย และเพศ	รวม Total	กลุ่มอายุ Age group												Previous place of residence and sex
		0 - 4	5 - 9	10 - 14	15 - 19	20 - 24	25 - 29	30 - 39	40 - 49	50 - 59	60 - 69	70 ขึ้นไป and over	ไม่ทราบ Unknown	
นนทบุรี	4,058	246	167	196	197	213	350	1,022	799	513	282	74	0	Nonthaburi
ปทุมธานี	4,419	334	213	167	222	256	320	1,270	761	479	304	93	0	Pathum Thani
ประจวบคีรีขันธ์	1,881	186	94	118	108	178	229	425	233	204	78	26	0	Prachuap Khiri Khan
ปราจีนบุรี	1,642	91	63	45	117	237	169	388	296	144	70	23	0	Prachin Buri
พระนครศรีอยุธยา	2,451	183	126	281	120	166	215	475	414	284	145	42	0	Phra Nakhon Si Ayutthaya
เพชรบุรี	1,044	46	43	27	52	114	131	282	168	83	52	45	0	Phetchaburi
ระยอง	3,227	428	225	201	163	174	249	757	537	264	189	38	0	Rayong
ราชบุรี	1,875	106	98	86	126	170	273	426	290	164	97	39	0	Ratchaburi
ลพบุรี	1,959	111	99	90	91	164	288	398	326	228	116	48	0	Lop Buri
สมุทรปราการ	8,060	2,204	246	485	265	272	427	2,074	945	672	373	96	0	Samut Prakan
สมุทรสงคราม	546	32	16	16	24	51	78	134	99	50	26	20	0	Samut Songkhram
สมุทรสาคร	2,615	158	102	84	157	205	509	588	488	196	104	23	0	Samut Sakhon
สระแก้ว	1,487	69	86	74	95	176	191	326	248	140	66	18	0	Sa Kaeo
สระบุรี	1,794	122	137	67	99	194	254	343	254	170	120	35	0	Saraburi
สิงห์บุรี	678	48	17	24	43	82	69	169	93	66	47	20	0	Sing Buri
สุพรรณบุรี	1,889	100	113	64	157	271	175	359	298	189	115	49	0	Suphan Buri
อ่างทอง	954	41	37	24	49	122	84	309	118	97	46	27	0	Ang Thong
กำแพงเพชร	3,045	106	101	109	428	292	286	820	451	258	131	63	0	Kamphaeng Phet
เชียงราย	3,228	171	153	141	297	519	380	664	444	238	168	53	0	Chiang Rai
เชียงใหม่	5,395	676	247	149	440	553	851	1,067	657	448	211	96	0	Chiang Mai
ตาก	2,171	173	78	63	153	232	370	401	260	108	303	29	0	Tak
นครสวรรค์	3,246	121	130	123	199	290	386	740	723	296	182	57	0	Nakhon Sawan
น่าน	1,608	91	129	91	128	198	206	384	218	95	45	25	0	Nan
พะเยา	1,341	83	68	73	78	131	159	335	230	107	62	16	0	Phayao
พิจิตร	1,989	69	218	169	120	197	202	374	361	164	82	33	0	Phichit
พิษณุโลก	2,334	145	105	104	143	231	284	557	388	221	114	44	0	Phitsanulok
เพชรบูรณ์	2,591	154	145	116	180	301	249	545	465	259	137	39	0	Phetchabun
แพร่	1,380	43	58	52	111	214	159	373	190	107	55	19	0	Phrae
แม่ฮ่องสอน	1,290	19	40	303	81	98	445	142	81	40	27	14	0	Mae Hong Son
ลำปาง	1,783	70	82	59	128	253	247	437	255	138	78	37	0	Lampang
ลำพูน	1,043	83	31	47	84	182	128	218	124	87	47	12	0	Lamphun
สุโขทัย	1,480	83	87	83	70	209	171	304	245	133	76	18	0	Sukhothai
อุตรดิตถ์	1,260	66	47	59	73	120	164	303	184	139	68	37	0	Uttaradit
อุทัยธานี	964	58	46	47	45	102	111	246	170	84	37	19	0	Uthai Thani

ตารางที่ 9 ประชากรที่ย้ายถิ่นภายใน 5 ปี จำแนกตามสถานที่อยู่ก่อนย้าย กลุ่มอายุ และเพศ (ต่อ)

Table 9 Population who migrated within the past five years by previous place of residence, age group and sex (Cont.)

สถานที่อยู่ก่อนย้าย และเพศ	รวม Total	กลุ่มอายุ Age group												Previous place of residence and sex
		0 - 4	5 - 9	10 - 14	15 - 19	20 - 24	25 - 29	30 - 39	40 - 49	50 - 59	60 - 69	70 ขึ้นไป and over	ไม่ทราบ Unknown	
กาฬสินธุ์	4,724	208	104	84	306	1,214	519	1,126	633	332	133	64	0	Kalasin
ขอนแก่น	6,489	314	246	201	405	1,207	740	1,534	900	559	272	111	0	Khon Kaen
ชัยภูมิ	4,201	194	149	115	332	629	630	989	577	343	178	66	0	Chaiyaphum
นครพนม	2,129	80	82	61	136	347	311	513	335	176	77	10	0	Nakhon Phanom
นครราชสีมา	6,381	384	267	255	360	778	776	1,322	1,077	725	312	126	0	Nakhon Ratchasima
บุรีรัมย์	4,351	231	183	194	296	564	518	943	724	433	169	96	0	Buri Ram
บึงกาฬ	1,505	93	57	46	174	299	171	291	216	103	38	18	0	Bueng Kan
มหาสารคาม	2,455	153	132	86	113	250	272	561	433	264	129	62	0	Maha Sarakham
มุกดาหาร	1,221	79	39	31	73	272	123	350	133	78	32	11	0	Mukdahan
ยโสธร	1,668	59	74	49	165	312	187	368	187	177	69	21	0	Yasothon
ร้อยเอ็ด	4,134	158	108	114	324	853	503	929	575	331	164	76	0	Roi Et
เลย	1,590	77	72	66	108	228	146	355	277	145	72	44	0	Loei
ศรีสะเกษ	3,374	194	133	163	276	420	409	746	575	295	113	51	0	Si Sa Ket
สกลนคร	2,835	171	157	113	216	556	279	528	477	235	75	28	0	Sakon Nakhon
สุรินทร์	3,728	182	287	135	212	418	494	817	607	274	249	53	0	Surin
หนองคาย	1,560	80	68	61	106	257	184	321	251	146	68	19	0	Nong Khai
อุดรธานี	4,442	490	205	160	254	649	404	1,036	581	404	172	87	0	Udon Thani
อุบลราชธานี	4,116	220	191	259	283	507	489	891	641	396	172	67	0	Ubon Ratchathani
หนองบัวลำภู	1,520	110	69	67	147	227	148	287	241	141	55	28	0	Nong Bua Lam Phu
อำนาจเจริญ	1,380	52	46	153	123	243	171	264	167	92	47	22	0	Amnat Charoen
กระบี่	2,449	89	88	94	167	588	257	507	341	170	124	26	0	Krabi
ชุมพร	1,401	63	76	67	86	130	243	309	223	120	61	25	0	Chumphon
ตรัง	1,856	109	103	96	121	153	253	411	386	149	61	14	0	Trang
นครศรีธรรมราช	4,140	291	218	224	580	325	442	737	685	366	181	92	0	Nakhon Si Thammarat
นราธิวาส	1,685	66	89	55	128	190	367	403	204	107	58	17	0	Narathiwat
ปัตตานี	1,415	79	71	77	124	148	166	317	234	96	79	25	0	Pattani
พังงา	1,124	46	72	70	87	148	236	189	143	69	44	18	0	Phangnga
พัทลุง	1,391	72	85	77	79	139	203	294	225	138	54	25	0	Phatthalung
ภูเก็ต	2,511	213	167	92	121	200	457	476	408	185	122	72	0	Phuket
ยะลา	1,306	146	76	55	71	139	151	301	147	108	83	29	0	Yala
ระนอง	891	32	62	37	38	75	229	214	101	61	25	18	0	Ranong
สงขลา	3,296	203	172	176	160	294	470	822	419	257	262	60	0	Songkhla
สตูล	904	80	66	69	57	151	107	163	106	75	22	8	0	Satun
สุราษฎร์ธานี	2,674	179	165	150	197	245	277	512	490	288	116	54	0	Surat Thani
ไม่ทราบจังหวัด	2,674	336	75	480	98	92	255	705	302	221	79	32	0	Unknown province

ตารางที่ 9 ประชากรที่ย้ายถิ่นภายใน 5 ปี จำแนกตามสถานที่อยู่ก่อนย้าย กลุ่มอายุ และเพศ (ต่อ)

Table 9 Population who migrated within the past five years by previous place of residence, age group and sex (Cont.)

สถานที่อยู่ก่อนย้าย และเพศ	รวม Total	กลุ่มอายุ Age group												Previous place of residence and sex
		0 - 4	5 - 9	10 - 14	15 - 19	20 - 24	25 - 29	30 - 39	40 - 49	50 - 59	60 - 69	70 ขึ้นไป and over	ไม่ทราบ Unknown	
ย้ายมาจากต่างประเทศ	**260,751**	**4,842**	**3,413**	**2,519**	**8,161**	**38,623**	**57,744**	**87,867**	**36,227**	**11,154**	**7,633**	**2,567**	0	**Migrated from foreign country**
ทวีปเอเชีย	234,813	4,374	3,191	2,428	7,847	38,389	56,593	82,364	27,983	8,580	2,359	705	0	Asia
ทวีปอเมริกา	7,944	58	50	45	42	134	261	2,451	1,807	552	2,270	272	0	America
ทวีปยุโรป	12,073	294	107	23	61	71	586	2,484	3,271	1,524	2,221	1,431	0	Europe
ทวีปออสเตรเลีย/แปซิฟิค	4,423	112	57	15	4	5	5	109	2,950	371	636	159	0	Australia/Pacific
ทวีปแอฟริกา	1,106	2	6	8	206	22	260	160	202	109	131	0	0	Africa
อื่น ๆ	313	0	0	0	0	0	0	295	0	18	0	0	0	Others
ไม่ทราบประเทศ	78	2	1	1	1	1	40	2	13	0	16	0	0	Unknown country
ไม่ทราบ	**841,490**	**56,570**	**41,954**	**42,395**	**51,517**	**64,994**	**69,432**	**137,072**	**129,651**	**108,293**	**80,668**	**58,942**	**3**	**Unknown**
หญิง	**35,879,853**	**1,423,104**	**1,632,521**	**1,801,163**	**2,055,165**	**2,304,903**	**2,591,369**	**5,073,724**	**5,254,437**	**5,428,619**	**4,562,814**	**3,752,014**	**20**	**Female**
ยอดรวมผู้ย้ายถิ่น	**2,360,592**	**130,950**	**101,671**	**101,137**	**149,480**	**266,265**	**261,655**	**451,417**	**327,857**	**246,807**	**183,610**	**139,742**	**1**	**Total migrants**
ร้อยละ	**6.6**	**9.2**	**6.2**	**5.6**	**7.3**	**11.6**	**10.1**	**8.9**	**6.2**	**4.5**	**4.0**	**3.7**	**5.0**	**Percent**
ย้ายภายในจังหวัด	**932,678**	**55,602**	**44,307**	**44,792**	**59,332**	**92,306**	**94,051**	**172,877**	**136,454**	**102,410**	**74,049**	**56,498**	**0**	**Migrated within province**
ย้ายมาจากจังหวัด	**237,244**	**13,424**	**9,754**	**8,815**	**17,937**	**35,123**	**28,347**	**55,681**	**33,121**	**18,362**	**10,800**	**5,879**	**0**	**Migrated from province**
กรุงเทพมหานคร	34,348	1,834	1,546	1,149	1,560	3,478	4,405	7,716	5,131	3,732	2,598	1,200	0	Bangkok Metropolis
กาญจนบุรี	5,245	275	134	125	355	1,145	606	1,465	585	297	145	111	0	Kanchanaburi
จันทบุรี	2,365	66	67	71	150	299	558	592	323	129	62	48	0	Chanthaburi
ฉะเชิงเทรา	2,473	147	102	79	165	295	310	693	374	177	80	51	0	Chachoengsao
ชลบุรี	6,610	586	456	320	434	747	642	1,320	1,015	668	290	131	0	Chon Buri
ชัยนาท	1,614	44	39	36	120	220	319	422	212	104	63	36	0	Chai Nat
ตราด	1,033	26	27	42	87	88	177	346	126	54	44	15	0	Trat
นครนายก	1,312	34	93	39	92	168	151	368	213	86	43	26	0	Nakhon Nayok
นครปฐม	3,317	105	117	84	196	371	444	663	845	269	139	84	0	Nakhon Pathom
นนทบุรี	4,266	175	170	130	232	369	464	1,014	859	452	280	120	0	Nonthaburi
ปทุมธานี	4,279	305	221	196	214	277	348	898	950	477	278	115	0	Pathum Thani
ประจวบคีรีขันธ์	1,620	92	98	76	155	158	140	393	271	124	69	43	0	Prachuap Khiri Khan
ปราจีนบุรี	1,743	76	61	193	100	167	201	417	278	141	75	35	0	Prachin Buri
พระนครศรีอยุธยา	2,671	153	117	90	182	221	244	694	452	281	163	73	0	Phra Nakhon Si Ayutthaya
เพชรบุรี	1,153	111	42	34	80	143	137	268	151	96	61	30	0	Phetchaburi
ระยอง	2,838	232	182	140	181	220	260	774	455	247	93	54	0	Rayong
ราชบุรี	2,257	199	102	67	197	242	229	368	501	185	103	64	0	Ratchaburi
ลพบุรี	1,893	89	90	75	171	185	197	432	293	188	116	58	0	Lop Buri
สมุทรปราการ	7,030	570	244	554	245	298	634	2,324	897	814	344	107	0	Samut Prakan

ตารางที่ 9 ประชากรที่ย้ายถิ่นภายใน 5 ปี จำแนกตามสถานที่อยู่ก่อนย้าย กลุ่มอายุ และเพศ (ต่อ)

Table 9 Population who migrated within the past five years by previous place of residence, age group and sex (Cont.)

สถานที่อยู่ก่อนย้าย และเพศ	รวม Total	กลุ่มอายุ Age group												Previous place of residence and sex
		0 - 4	5 - 9	10 - 14	15 - 19	20 - 24	25 - 29	30 - 39	40 - 49	50 - 59	60 - 69	70 ขึ้นไป and over	ไม่ทราบ Unknown	
สมุทรสงคราม	531	15	19	9	40	41	85	129	92	39	33	29	0	Samut Songkhram
สมุทรสาคร	2,473	185	127	95	163	249	371	519	428	196	94	46	0	Samut Sakhon
สระแก้ว	1,609	71	71	83	118	165	179	445	248	129	54	45	0	Sa Kaeo
สระบุรี	1,938	125	88	66	120	216	182	409	379	193	107	54	0	Saraburi
สิงห์บุรี	717	28	20	23	30	108	77	154	122	68	58	29	0	Sing Buri
สุพรรณบุรี	2,282	101	87	103	233	300	198	575	310	174	111	90	0	Suphan Buri
อ่างทอง	1,093	289	32	36	77	121	90	188	111	71	43	35	0	Ang Thong
กำแพงเพชร	2,914	110	97	86	200	424	317	719	384	182	310	84	0	Kamphaeng Phet
เชียงราย	4,341	338	144	169	463	725	550	963	506	243	144	95	0	Chiang Rai
เชียงใหม่	5,358	476	224	147	662	804	662	1,139	562	324	223	134	0	Chiang Mai
ตาก	2,687	57	50	63	247	868	597	394	239	99	44	32	0	Tak
นครสวรรค์	3,203	117	92	136	229	447	402	717	483	262	177	141	0	Nakhon Sawan
น่าน	1,604	61	64	53	205	277	233	378	189	75	38	30	0	Nan
พะเยา	1,448	61	52	42	77	146	245	415	211	104	54	41	0	Phayao
พิจิตร	1,768	71	51	55	157	214	214	475	257	124	82	70	0	Phichit
พิษณุโลก	2,345	111	98	92	184	295	336	534	335	197	97	66	0	Phitsanulok
เพชรบูรณ์	3,166	561	132	129	346	378	305	546	392	206	107	66	0	Phetchabun
แพร่	1,502	42	59	33	148	241	229	389	166	87	79	29	0	Phrae
แม่ฮ่องสอน	836	18	29	21	102	135	99	151	208	42	22	11	0	Mae Hong Son
ลำปาง	1,934	67	54	67	178	305	299	478	240	101	87	56	0	Lampang
ลำพูน	1,249	89	42	51	132	190	119	301	168	75	35	45	0	Lamphun
สุโขทัย	1,526	65	79	46	148	200	191	339	205	123	69	60	0	Sukhothai
อุตรดิตถ์	1,320	57	58	57	111	130	163	347	191	104	52	49	0	Uttaradit
อุทัยธานี	1,004	72	40	44	90	117	105	242	144	79	44	28	0	Uthai Thani
กาฬสินธุ์	5,608	116	212	120	527	1,962	526	1,153	515	277	123	78	0	Kalasin
ขอนแก่น	7,047	264	263	153	583	1,775	864	1,577	829	386	196	156	0	Khon Kaen
ชัยภูมิ	5,405	129	149	120	369	909	478	2,296	472	215	172	96	0	Chaiyaphum
นครพนม	2,673	90	61	189	157	683	343	610	300	144	75	21	0	Nakhon Phanom
นครราชสีมา	6,469	391	282	266	481	1,159	701	1,322	930	501	230	205	0	Nakhon Ratchasima
บุรีรัมย์	4,861	203	170	205	502	1,053	593	986	627	298	140	86	0	Buri Ram
บึงกาฬ	1,562	86	38	57	143	366	160	367	202	85	36	20	0	Bueng Kan
มหาสารคาม	2,362	78	110	104	132	310	369	546	330	202	111	70	0	Maha Sarakham
มุกดาหาร	1,636	44	33	46	180	506	282	263	155	79	31	15	0	Mukdahan
ยโสธร	1,761	58	39	52	154	461	207	341	216	123	69	40	0	Yasothon

ตารางที่ 9 ประชากรที่ย้ายถิ่นภายใน 5 ปี จำแนกตามสถานที่อยู่ก่อนย้าย กลุ่มอายุ และเพศ (ต่อ)

Table 9 Population who migrated within the past five years by previous place of residence, age group and sex (Cont.)

สถานที่อยู่ก่อนย้าย และเพศ	รวม Total	กลุ่มอายุ Age group												Previous place of residence and sex
		0 - 4	5 - 9	10 - 14	15 - 19	20 - 24	25 - 29	30 - 39	40 - 49	50 - 59	60 - 69	70 ขึ้นไป and over	ไม่ทราบ Unknown	
ร้อยเอ็ด	4,578	130	157	123	466	1,566	456	722	512	237	140	70	0	Roi Et
เลย	1,860	85	84	66	140	418	250	366	242	109	67	33	0	Loei
ศรีสะเกษ	3,346	150	143	116	356	577	392	723	487	207	121	73	0	Si Sa Ket
สกลนคร	2,818	143	120	123	213	547	327	631	395	197	74	47	0	Sakon Nakhon
สุรินทร์	3,100	150	110	104	248	611	390	651	462	216	97	60	0	Surin
หนองคาย	1,588	61	58	44	112	382	192	341	228	94	44	32	0	Nong Khai
อุดรธานี	4,284	180	164	151	273	940	471	958	555	278	180	132	0	Udon Thani
อุบลราชธานี	4,972	354	174	120	626	698	541	1,360	602	283	126	88	0	Ubon Ratchathani
หนองบัวลำภู	1,569	63	67	45	142	424	176	294	181	111	43	21	0	Nong Bua Lam Phu
อำนาจเจริญ	2,412	50	51	39	120	376	126	1,352	164	61	52	21	0	Amnat Charoen
กระบี่	2,520	143	94	109	308	319	256	706	322	157	73	34	0	Krabi
ชุมพร	1,457	72	65	68	127	138	156	409	212	94	75	42	0	Chumphon
ตรัง	1,884	101	104	77	169	213	274	429	254	145	77	41	0	Trang
นครศรีธรรมราช	4,314	166	222	190	294	457	484	955	660	358	388	139	0	Nakhon Si Thammarat
นราธิวาส	1,824	137	66	65	282	331	181	303	302	72	58	27	0	Narathiwat
ปัตตานี	1,842	416	63	70	205	198	175	317	133	113	61	92	0	Pattani
พังงา	1,396	372	77	44	139	119	160	234	131	77	24	20	0	Phangnga
พัทลุง	1,453	59	73	78	116	156	206	355	197	107	51	54	0	Phatthalung
ภูเก็ต	2,221	142	141	132	101	138	502	409	345	197	75	38	0	Phuket
ยะลา	1,682	73	160	53	114	165	336	440	145	80	73	43	0	Yala
ระนอง	870	26	25	45	117	149	88	199	95	74	37	16	0	Ranong
สงขลา	3,176	255	173	146	225	287	378	702	393	310	200	107	0	Songkhla
สตูล	884	58	42	36	103	120	109	197	121	55	29	14	0	Satun
สุราษฎร์ธานี	2,902	158	172	180	238	261	329	556	533	260	162	54	0	Surat Thani
ไม่ทราบจังหวัด	1,994	113	76	73	101	165	152	498	370	342	78	25	0	Unknown province
ย้ายมาจากต่างประเทศ	**256,170**	**5,015**	**5,096**	**4,045**	**15,654**	**60,304**	**65,407**	**73,521**	**20,490**	**4,506**	**1,458**	**673**	**0**	**Migrated from foreign country**
ทวีปเอเชีย	250,193	4,118	4,850	3,885	14,970	60,005	64,933	72,142	19,702	4,006	1,155	428	0	Asia
ทวีปอเมริกา	2,329	711	24	16	136	36	103	446	385	169	103	199	0	America
ทวีปยุโรป	3,076	128	183	135	461	251	344	772	308	279	178	39	0	Europe
ทวีปออสเตรเลีย/แปซิฟิค	216	51	16	9	1	7	15	53	31	24	7	1	0	Australia/Pacific
ทวีปแอฟริกา	265	1	18	0	83	6	11	75	39	17	15	0	0	Africa
อื่น ๆ	14	0	1	0	2	0	0	0	11	0	0	0	0	Others
ไม่ทราบประเทศ	77	6	3	1	1	0	0	35	14	11	0	6	0	Unknown country
ไม่ทราบ	**934,500**	**56,909**	**42,514**	**43,484**	**56,557**	**78,531**	**73,849**	**149,338**	**137,791**	**121,528**	**97,303**	**76,693**	**1**	**Unknown**

ตารางที่ 10 ประชากรที่ย้ายถิ่นภายใน 5 ปี จำแนกตามเหตุผลของการย้ายถิ่น เพศ และเขตการปกครอง

Table 10 Population who migrated within the past five years by reasons for migration, sex and administrative area

เหตุผลของการย้ายถิ่น	ประชากร Population			ในเขตเทศบาล Municipal area			นอกเขตเทศบาล Non-municipal area			Reasons for migration
	รวม Total	ชาย Male	หญิง Female	รวม Total	ชาย Male	หญิง Female	รวม Total	ชาย Male	หญิง Female	
ยอดรวม	**4,549,823**	**2,189,231**	**2,360,592**	**3,398,942**	**1,611,849**	**1,787,093**	**1,150,881**	**577,382**	**573,499**	**Total**
หางานทำ	953,128	467,108	486,019	718,485	344,652	373,833	234,642	122,456	112,186	Seek work
หน้าที่การงาน	823,012	413,707	409,305	641,390	317,241	324,149	181,622	96,466	85,156	Job assignment
เพื่อการศึกษา	367,473	163,706	203,767	317,458	140,877	176,581	50,015	22,829	27,186	Education
ติดตามบุคคลในครัวเรือน	673,497	310,199	363,298	444,550	200,479	244,070	228,947	109,719	119,228	Follow family
กลับภูมิลำเนา	115,776	57,093	58,683	54,373	26,404	27,968	61,403	30,689	30,714	Return home
ย้ายที่อยู่อาศัย	1,177,549	560,591	616,958	914,662	431,596	483,066	262,887	128,995	133,892	Change residence
ย้ายเข้าครัวเรือนสถาบัน	64,885	32,449	32,436	34,368	16,946	17,422	30,517	15,503	15,014	Move to institutional household
อื่น ๆ	125,782	61,432	64,350	105,234	51,117	54,117	20,548	10,315	10,233	Others
ไม่ทราบ	248,722	122,947	125,775	168,423	82,537	85,885	80,299	40,410	39,890	Unknown

ตารางที่ 11 ครัวเรือนส่วนบุคคล จำแนกตามกลุ่มอายุของหัวหน้าครัวเรือน เพศ และเขตการปกครอง

Table 11 Private household by age group of households head, sex and administrative area

กลุ่มอายุ ของหัวหน้าครัวเรือน และ เพศ	รวม Total	เขตการปกครอง Area		Age group of household head and sex
		ในเขตเทศบาล Municipal area	นอกเขตเทศบาล Non-municipal area	
ยอดรวม	**25,754,960**	**13,818,422**	**11,936,538**	**Total**
น้อยกว่า 14 ปี	36,366	31,182	5,185	Less than 14
14 - 19	528,940	439,507	89,433	14 - 19
20 - 24	663,608	517,340	146,268	20 - 24
25 - 29	990,803	683,027	307,776	25 - 29
30 - 34	1,401,897	880,687	521,210	30 - 34
35 - 39	1,694,884	1,003,861	691,023	35 - 39
40 - 44	2,138,519	1,209,656	928,862	40 - 44
45 - 49	2,570,356	1,380,653	1,189,702	45 - 49
50 - 54	2,891,355	1,441,788	1,449,567	50 - 54
55 - 59	3,129,690	1,536,343	1,593,348	55 - 59
60 - 64	2,986,402	1,464,950	1,521,452	60 - 64
65 - 69	2,508,231	1,252,488	1,255,743	65 - 69
70 - 74	1,827,870	876,043	951,827	70 - 74
75 - 79	1,152,011	528,219	623,792	75 - 79
80 - 84	653,642	295,273	358,369	80 - 84
85 ขึ้นไป	580,158	277,177	302,980	85 and over
ไม่ทราบ	227	227	0	Unknown

ตารางที่ 11 ครัวเรือนส่วนบุคคล จำแนกตามกลุ่มอายุของหัวหน้าครัวเรือน เพศ และเขตการปกครอง (ต่อ)

Table 11 Private household by age group of households head, sex and administrative area (Cont.)

กลุ่มอายุ ของหัวหน้าครัวเรือน และ เพศ	รวม Total	เขตการปกครอง Area		Age group of household head and sex
		ในเขตเทศบาล Municipal area	นอกเขตเทศบาล Non-municipal area	
หัวหน้าครัวเรือนชาย	**13,530,939**	**7,007,789**	**6,523,150**	**Male head**
น้อยกว่า 14 ปี	17,066	14,503	2,563	Less than 14
14 - 19	248,123	202,859	45,264	14 - 19
20 - 24	313,798	237,793	76,006	20 - 24
25 - 29	492,165	332,679	159,486	25 - 29
30 - 34	710,695	439,039	271,656	30 - 34
35 - 39	877,570	513,149	364,420	35 - 39
40 - 44	1,115,579	619,545	496,034	40 - 44
45 - 49	1,349,888	710,715	639,173	45 - 49
50 - 54	1,542,596	748,734	793,862	50 - 54
55 - 59	1,699,071	800,522	898,549	55 - 59
60 - 64	1,636,097	761,743	874,354	60 - 64
65 - 69	1,369,047	649,518	719,529	65 - 69
70 - 74	979,190	447,352	531,838	70 - 74
75 - 79	597,448	264,173	333,274	75 - 79
80 - 84	320,892	141,065	179,827	80 - 84
85 ขึ้นไป	261,507	124,192	137,315	85 and over
ไม่ทราบ	207	207	0	Unknown

ตารางที่ 11 ครัวเรือนส่วนบุคคล จำแนกตามกลุ่มอายุของหัวหน้าครัวเรือน เพศ และเขตการปกครอง (ต่อ)

Table 11 Private household by age group of households head, sex and administrative area (Cont.)

กลุ่มอายุ ของหัวหน้าครัวเรือน และ เพศ	รวม Total	เขตการปกครอง Area		Age group of household head and sex
		ในเขตเทศบาล Municipal area	นอกเขตเทศบาล Non-municipal area	
หัวหน้าครัวเรือนหญิง	**12,224,021**	**6,810,633**	**5,413,388**	**Female head**
น้อยกว่า 14 ปี	19,300	16,679	2,622	Less than 14
14 - 19	280,817	236,648	44,169	14 - 19
20 - 24	349,809	279,547	70,262	20 - 24
25 - 29	498,639	350,348	148,291	25 - 29
30 - 34	691,201	441,648	249,553	30 - 34
35 - 39	817,315	490,712	326,603	35 - 39
40 - 44	1,022,940	590,112	432,828	40 - 44
45 - 49	1,220,468	669,938	550,530	45 - 49
50 - 54	1,348,759	693,054	655,705	50 - 54
55 - 59	1,430,619	735,821	694,799	55 - 59
60 - 64	1,350,305	703,207	647,098	60 - 64
65 - 69	1,139,184	602,970	536,214	65 - 69
70 - 74	848,681	428,691	419,990	70 - 74
75 - 79	554,564	264,046	290,518	75 - 79
80 - 84	332,749	154,207	178,542	80 - 84
85 ขึ้นไป	318,651	152,985	165,665	85 and over
ไม่ทราบ	21	21	0	Unknown

ตารางที่ 12 ประชากรอายุ 15 ปีขึ้นไป จำแนกตามเพศสภาพ ภาค และเขตการปกครอง

Table 12 Population 15 years of age and over by gender, region and administrative area

ภาค จังหวัด และเขตการปกครอง	เพศสภาพ Gender						Region, province and administrative area
	รวม Total	ชาย Male	หญิง Female	อื่น ๆ Others	ไม่ระบุ Not specified	ไม่ทราบ Unknown	
ยอดรวม	**59,084,382**	**23,330,920**	**25,016,606**	**60,433**	**460,186**	**10,216,236**	**Total**
ในเขตเทศบาล	30,362,339	10,196,405	11,169,667	28,484	212,677	8,755,105	Municipal area
นอกเขตเทศบาล	28,722,043	13,134,515	13,846,940	31,949	247,509	1,461,131	Non-municipal area
กรุงเทพมหานคร	**7,685,637**	**1,145,275**	**1,225,290**	**7,247**	**37,008**	**5,270,818**	**Bangkok**
ภาคกลาง	**11,302,603**	**4,488,168**	**4,896,426**	**8,730**	**95,807**	**1,813,472**	**Central Region**
ในเขตเทศบาล	6,026,462	2,140,336	2,391,051	4,321	54,677	1,436,076	Municipal area
นอกเขตเทศบาล	5,276,141	2,347,832	2,505,375	4,409	41,129	377,396	Non-municipal area
สมุทรปราการ	1,548,717	462,475	488,672	1,008	28,073	568,490	Samut Prakan
ในเขตเทศบาล	1,053,775	276,939	292,202	563	23,789	460,281	Municipal area
นอกเขตเทศบาล	494,942	185,536	196,470	444	4,284	108,208	Non-municipal area
นนทบุรี	1,130,545	331,430	387,210	1,125	5,866	404,914	Nonthaburi
ในเขตเทศบาล	892,625	234,927	277,375	767	3,929	375,628	Municipal area
นอกเขตเทศบาล	237,920	96,503	109,835	358	1,938	29,286	Non-municipal area
ปทุมธานี	1,161,329	400,588	453,690	869	9,308	296,874	Pathum Thani
ในเขตเทศบาล	839,638	259,171	303,443	650	7,563	268,811	Municipal area
นอกเขตเทศบาล	321,692	141,418	150,247	219	1,745	28,063	Non-municipal area
พระนครศรีอยุธยา	718,467	304,959	334,867	605	4,801	73,235	Phra Nakhon Si Ayutthaya
ในเขตเทศบาล	265,075	99,773	114,028	253	2,058	48,964	Municipal area
นอกเขตเทศบาล	453,392	205,186	220,839	352	2,744	24,271	Non-municipal area

ตารางที่ 12 ประชากรอายุ 15 ปีขึ้นไป จำแนกตามเพศสภาพ ภาค และเขตการปกครอง (ต่อ)

Table 12 Population 15 years of age and over by gender, region and administrative area (Cont.)

ภาค จังหวัด และเขตการปกครอง	เพศสภาพ Gender						Region, province and administrative area
	รวม Total	ชาย Male	หญิง Female	อื่น ๆ Others	ไม่ระบุ Not specified	ไม่ทราบ Unknown	
อ่างทอง	227,054	100,653	114,272	177	2,054	9,898	Ang Thong
ในเขตเทศบาล	101,160	44,184	51,230	61	687	4,998	Municipal area
นอกเขตเทศบาล	125,894	56,469	63,042	116	1,367	4,899	Non-municipal area
ลพบุรี	623,458	283,543	309,837	726	4,433	24,918	Lop Buri
ในเขตเทศบาล	203,309	90,813	103,003	239	1,066	8,188	Municipal area
นอกเขตเทศบาล	420,148	192,730	206,834	487	3,367	16,730	Non-municipal area
สิงห์บุรี	167,799	74,043	86,539	152	912	6,153	Sing Buri
ในเขตเทศบาล	45,928	20,162	24,627	47	212	881	Municipal area
นอกเขตเทศบาล	121,871	53,880	61,912	106	700	5,273	Non-municipal area
ชัยนาท	259,659	119,222	134,815	209	856	4,557	Chai Nat
ในเขตเทศบาล	189,123	86,644	98,255	162	650	3,412	Municipal area
นอกเขตเทศบาล	70,536	32,578	36,560	47	206	1,145	Non-municipal area
สระบุรี	614,587	287,677	304,295	488	5,133	16,994	Saraburi
ในเขตเทศบาล	284,396	133,904	144,099	199	1,229	4,966	Municipal area
นอกเขตเทศบาล	330,191	153,773	160,196	289	3,905	12,028	Non-municipal area
ราชบุรี	775,561	353,372	382,759	541	8,304	30,585	Ratchaburi
ในเขตเทศบาล	356,901	160,517	178,568	193	3,073	14,550	Municipal area
นอกเขตเทศบาล	418,660	192,855	204,191	348	5,231	16,034	Non-municipal area

ตารางที่ 12 ประชากรอายุ 15 ปีขึ้นไป จำแนกตามเพศสภาพ ภาค และเขตการปกครอง (ต่อ)

Table 12 Population 15 years of age and over by gender, region and administrative area (Cont.)

ภาค จังหวัด และเขตการปกครอง	เพศสภาพ Gender						Region, province and administrative area
	รวม Total	ชาย Male	หญิง Female	อื่น ๆ Others	ไม่ระบุ Not specified	ไม่ทราบ Unknown	
กาญจนบุรี	676,076	304,393	328,790	501	3,996	38,396	Kanchanaburi
ในเขตเทศบาล	274,436	120,314	133,432	189	959	19,541	Municipal area
นอกเขตเทศบาล	401,640	184,079	195,357	312	3,036	18,855	Non-municipal area
สุพรรณบุรี	697,216	317,457	346,745	529	10,332	22,152	Suphan Buri
ในเขตเทศบาล	261,847	116,521	129,675	266	5,611	9,773	Municipal area
นอกเขตเทศบาล	435,369	200,936	217,070	263	4,722	12,378	Non-municipal area
นครปฐม	896,056	386,310	408,573	548	4,266	96,359	Nakhon Pathom
ในเขตเทศบาล	386,682	151,084	163,335	232	990	71,040	Municipal area
นอกเขตเทศบาล	509,374	235,226	245,238	315	3,275	25,320	Non-municipal area
สมุทรสาคร	762,951	308,982	321,230	421	1,716	130,603	Samut Sakon
ในเขตเทศบาล	471,370	186,123	194,522	212	990	89,523	Municipal area
นอกเขตเทศบาล	291,582	122,859	126,708	209	726	41,080	Non-municipal area
สมุทรสงคราม	168,659	76,756	85,291	89	1,987	4,536	Samut Songkram
ในเขตเทศบาล	54,712	24,048	28,788	29	1,097	750	Municipal area
นอกเขตเทศบาล	113,947	52,708	56,503	60	890	3,786	Non-municipal area
เพชรบุรี	409,084	171,423	188,682	355	2,176	46,448	Phetchaburi
ในเขตเทศบาล	169,416	65,973	74,188	137	456	28,661	Municipal area
นอกเขตเทศบาล	239,667	105,449	114,493	218	1,720	17,787	Non-municipal area

ตารางที่ 12 ประชากรอายุ 15 ปีขึ้นไป จำแนกตามเพศสภาพ ภาค และเขตการปกครอง (ต่อ)

Table 12 Population 15 years of age and over by gender, region and administrative area (Cont.)

ภาค จังหวัด และเขตการปกครอง	เพศสภาพ Gender						Region, province and administrative area
	รวม Total	ชาย Male	หญิง Female	อื่น ๆ Others	ไม่ระบุ Not specified	ไม่ทราบ Unknown	
ประจวบคีรีขันธ์	465,386	204,886	220,159	386	1,594	38,362	Prachuapkhiri Khan
ในเขตเทศบาล	176,068	69,239	80,280	122	320	26,108	Municipal area
นอกเขตเทศบาล	289,317	135,647	139,879	264	1,274	12,253	Non-municipal area
ภาคใต้	**6,171,547**	**2,532,825**	**2,648,310**	**6,361**	**53,049**	**931,004**	**Southern Region**
ในเขตเทศบาล	2,668,617	941,050	1,006,386	2,243	21,337	697,602	Municipal area
นอกเขตเทศบาล	3,502,930	1,591,775	1,641,924	4,118	31,711	233,402	Non-municipal area
นครศรีธรรมราช	1,220,399	512,792	529,857	830	10,771	166,149	Nakhon Si Thammarat
ในเขตเทศบาล	361,444	131,286	135,139	227	3,886	90,906	Municipal area
นอกเขตเทศบาล	858,955	381,506	394,718	602	6,885	75,244	Non-municipal area
กระบี่	377,233	170,016	172,244	981	2,940	31,051	Krabi
ในเขตเทศบาล	93,102	40,833	41,829	36	298	10,106	Municipal area
นอกเขตเทศบาล	284,130	129,183	130,415	945	2,642	20,945	Non-municipal area
พังงา	216,348	99,036	100,902	205	876	15,329	Phangnga
ในเขตเทศบาล	73,332	31,156	31,125	44	211	10,796	Municipal area
นอกเขตเทศบาล	143,016	67,880	69,777	161	664	4,533	Non-municipal area
ภูเก็ต	400,360	111,361	122,285	416	2,262	164,036	Phuket
ในเขตเทศบาล	319,348	84,878	92,374	289	1,771	140,036	Municipal area
นอกเขตเทศบาล	81,012	26,483	29,911	127	490	24,001	Non-municipal area

ตารางที่ 12 ประชากรอายุ 15 ปีขึ้นไป จำแนกตามเพศสภาพ ภาค และเขตการปกครอง (ต่อ)

Table 12 Population 15 years of age and over by gender, region and administrative area (Cont.)

ภาค จังหวัด และเขตการปกครอง	เพศสภาพ Gender						Region, province and administrative area
	รวม Total	ชาย Male	หญิง Female	อื่น ๆ Others	ไม่ระบุ Not specified	ไม่ทราบ Unknown	
สุราษฎร์ธานี	972,480	374,195	396,119	864	14,361	186,941	Surat Thani
ในเขตเทศบาล	451,479	141,422	157,665	491	4,187	147,716	Municipal area
นอกเขตเทศบาล	521,001	232,773	238,455	374	10,174	39,226	Non-municipal area
ระนอง	218,712	106,000	99,147	159	498	12,908	Ranong
ในเขตเทศบาล	142,514	68,171	62,603	95	275	11,370	Municipal area
นอกเขตเทศบาล	76,198	37,828	36,544	64	223	1,538	Non-municipal area
ชุมพร	428,332	184,498	192,991	1,038	4,271	45,534	Chumphon
ในเขตเทศบาล	161,799	61,843	67,469	217	996	31,274	Municipal area
นอกเขตเทศบาล	266,533	122,655	125,522	820	3,275	14,261	Non-municipal area
สงขลา	1,155,126	443,431	469,138	1,156	10,282	231,119	Songkhla
ในเขตเทศบาล	621,370	196,814	212,021	566	6,868	205,102	Municipal area
นอกเขตเทศบาล	533,755	246,617	257,117	590	3,414	26,017	Non-municipal area
สตูล	252,229	120,091	121,875	171	2,159	7,933	Satun
ในเขตเทศบาล	46,494	20,981	22,636	68	1,134	1,675	Municipal area
นอกเขตเทศบาล	205,734	99,109	99,239	104	1,025	6,257	Non-municipal area
ตรัง	530,723	235,198	250,135	299	2,682	42,409	Trang
ในเขตเทศบาล	154,129	60,530	68,008	68	454	25,069	Municipal area
นอกเขตเทศบาล	376,594	174,668	182,127	232	2,228	17,340	Non-municipal area

ตารางที่ 12 ประชากรอายุ 15 ปีขึ้นไป จำแนกตามเพศสภาพ ภาค และเขตการปกครอง (ต่อ)

Table 12 Population 15 years of age and over by gender, region and administrative area (Cont.)

ภาค จังหวัด และเขตการปกครอง	เพศสภาพ Gender						Region, province and administrative area
	รวม Total	ชาย Male	หญิง Female	อื่น ๆ Others	ไม่ระบุ Not specified	ไม่ทราบ Unknown	
พัทลุง	399,606	176,209	193,615	241	1,947	27,594	Phatthalung
ในเขตเทศบาล	243,606	103,137	115,517	142	1,258	23,553	Municipal area
นอกเขตเทศบาล	156,000	73,072	78,098	99	690	4,041	Non-municipal area
ภาคใต้ชายแดน	**1,575,960**	**736,792**	**771,152**	**800**	**6,910**	**60,306**	**Southern border Region**
ในเขตเทศบาล	442,021	199,717	214,719	275	2,064	25,246	Municipal area
นอกเขตเทศบาล	1,133,939	537,075	556,433	525	4,846	35,059	Non-municipal area
ปัตตานี	525,432	240,030	257,633	329	3,120	24,320	Pattani
ในเขตเทศบาล	115,955	50,680	56,275	97	548	8,356	Municipal area
นอกเขตเทศบาล	409,477	189,350	201,359	232	2,572	15,964	Non-municipal area
ยะลา	448,878	211,800	218,360	225	1,710	16,784	Yala
ในเขตเทศบาล	175,381	79,548	85,296	114	1,085	9,337	Municipal area
นอกเขตเทศบาล	273,497	132,252	133,064	110	625	7,447	Non-municipal area
นราธิวาส	601,649	284,963	295,159	245	2,080	19,202	Narathiwat
ในเขตเทศบาล	150,685	69,489	73,148	63	431	7,553	Municipal area
นอกเขตเทศบาล	450,964	215,474	222,011	182	1,649	11,648	Non-municipal area
ภาคตะวันออก	**5,219,703**	**2,289,919**	**2,392,811**	**4,465**	**29,789**	**502,720**	**Eastern Region**
ในเขตเทศบาล	2,887,943	1,224,894	1,292,820	2,340	11,705	356,184	Municipal area
นอกเขตเทศบาล	2,331,760	1,065,025	1,099,990	2,125	18,084	146,536	Non-municipal area

ตารางที่ 12 ประชากรอายุ 15 ปีขึ้นไป จำแนกตามเพศสภาพ ภาค และเขตการปกครอง (ต่อ)

Table 12 Population 15 years of age and over by gender, region and administrative area (Cont.)

ภาค จังหวัด และเขตการปกครอง	เพศสภาพ Gender						Region, province and administrative area
	รวม Total	ชาย Male	หญิง Female	อื่น ๆ Others	ไม่ระบุ Not specified	ไม่ทราบ Unknown	
ชลบุรี	1,979,435	822,084	866,456	1,640	9,064	280,191	Chon Buri
ในเขตเทศบาล	1,540,539	618,141	663,155	1,343	5,196	252,703	Municipal area
นอกเขตเทศบาล	438,895	203,943	203,301	297	3,868	27,488	Non-municipal area
ระยอง	753,002	330,375	326,079	409	4,104	92,035	Rayong
ในเขตเทศบาล	443,194	199,885	193,798	224	1,667	47,620	Municipal area
นอกเขตเทศบาล	309,808	130,490	132,282	185	2,437	44,415	Non-municipal area
จันทบุรี	461,210	193,682	214,476	709	5,878	46,465	Chanthaburi
ในเขตเทศบาล	307,669	129,996	144,299	403	3,573	29,399	Municipal area
นอกเขตเทศบาล	153,541	63,686	70,178	307	2,305	17,065	Non-municipal area
ตราด	211,922	98,859	103,722	118	550	8,674	Trat
ในเขตเทศบาล	78,728	36,009	38,653	42	166	3,858	Municipal area
นอกเขตเทศบาล	133,195	62,850	65,069	76	384	4,816	Non-municipal area
ฉะเชิงเทรา	694,992	320,051	330,467	479	3,991	40,004	Chachoengsao
ในเขตเทศบาล	267,735	123,836	128,106	188	565	15,040	Municipal area
นอกเขตเทศบาล	427,257	196,215	202,360	292	3,425	24,964	Non-municipal area
ปราจีนบุรี	458,096	214,700	222,797	612	3,163	16,824	Prachin Buri
ในเขตเทศบาล	81,660	37,966	40,140	48	141	3,364	Municipal area
นอกเขตเทศบาล	376,436	176,734	182,657	564	3,022	13,459	Non-municipal area

ตารางที่ 12 ประชากรอายุ 15 ปีขึ้นไป จำแนกตามเพศสภาพ ภาค และเขตการปกครอง (ต่อ)

Table 12 Population 15 years of age and over by gender, region and administrative area (Cont.)

ภาค จังหวัด และเขตการปกครอง	เพศสภาพ Gender						Region, province and administrative area
	รวม Total	ชาย Male	หญิง Female	อื่น ๆ Others	ไม่ระบุ Not specified	ไม่ทราบ Unknown	
นครนายก	206,194	94,983	103,215	163	1,018	6,814	Nakhon Nayok
ในเขตเทศบาล	26,199	11,828	13,676	13	58	624	Municipal area
นอกเขตเทศบาล	179,995	83,155	89,539	150	961	6,190	Non-municipal area
สระแก้ว	454,852	215,184	225,598	334	2,022	11,713	Sra Kaew
ในเขตเทศบาล	142,218	67,232	70,992	80	339	3,575	Municipal area
นอกเขตเทศบาล	312,634	147,953	154,606	255	1,683	8,138	Non-municipal area
ภาคตะวันออกเฉียงเหนือ	**16,649,020**	**7,365,133**	**7,905,120**	**21,408**	**162,713**	**1,194,647**	**Northeastern Region**
ในเขตเทศบาล	5,999,829	2,476,251	2,713,869	6,808	49,763	753,138	Municipal area
นอกเขตเทศบาล	10,649,192	4,888,882	5,191,251	14,600	112,950	441,509	Non-municipal area
นครราชสีมา	2,136,866	958,549	1,037,315	3,318	23,718	113,966	Nakhon Ratchasima
ในเขตเทศบาล	728,766	321,078	356,802	1,104	6,641	43,141	Municipal area
นอกเขตเทศบาล	1,408,100	637,471	680,513	2,214	17,077	70,825	Non-municipal area
บุรีรัมย์	1,035,417	476,519	519,207	1,072	11,878	26,741	Buri Ram
ในเขตเทศบาล	385,361	176,580	194,658	482	3,110	10,531	Municipal area
นอกเขตเทศบาล	650,056	299,938	324,549	591	8,768	16,211	Non-municipal area
สุรินทร์	1,086,402	489,049	526,188	1,935	13,793	55,436	Surin
ในเขตเทศบาล	151,545	69,466	76,676	193	1,219	3,990	Municipal area
นอกเขตเทศบาล	934,857	419,583	449,513	1,742	12,574	51,445	Non-municipal area

ตารางที่ 12 ประชากรอายุ 15 ปีขึ้นไป จำแนกตามเพศสภาพ ภาค และเขตการปกครอง (ต่อ)

Table 12 Population 15 years of age and over by gender, region and administrative area (Cont.)

ภาค จังหวัด และเขตการปกครอง	เพศสภาพ Gender						Region, province and administrative area
	รวม Total	ชาย Male	หญิง Female	อื่น ๆ Others	ไม่ระบุ Not specified	ไม่ทราบ Unknown	
ศรีสะเกษ	1,155,996	521,392	551,293	1,897	11,989	69,425	Si Sa Ket
ในเขตเทศบาล	215,342	87,173	94,851	172	2,792	30,355	Municipal area
นอกเขตเทศบาล	940,654	434,219	456,442	1,725	9,197	39,070	Non-municipal area
อุบลราชธานี	1,396,950	635,339	670,208	1,491	17,920	71,992	Ubon Ratchathani
ในเขตเทศบาล	443,714	187,468	204,938	399	5,264	45,645	Municipal area
นอกเขตเทศบาล	953,236	447,871	465,269	1,092	12,656	26,347	Non-municipal area
ยโสธร	389,439	177,268	188,368	430	1,446	21,927	Yasothon
ในเขตเทศบาล	132,897	57,585	62,082	158	285	12,787	Municipal area
นอกเขตเทศบาล	256,542	119,683	126,286	272	1,160	9,140	Non-municipal area
ชัยภูมิ	818,187	367,040	395,737	627	6,769	48,015	Chaiyaphum
ในเขตเทศบาล	226,969	91,110	102,454	151	3,543	29,711	Municipal area
นอกเขตเทศบาล	591,218	275,930	293,283	476	3,226	18,303	Non-municipal area
อำนาจเจริญ	275,191	119,525	127,414	213	1,504	26,535	Amnat Charoen
ในเขตเทศบาล	99,267	40,714	44,623	73	178	13,678	Municipal area
นอกเขตเทศบาล	175,924	78,810	82,791	140	1,325	12,857	Non-municipal area
บึงกาฬ	295,344	134,299	138,954	337	2,918	18,836	Bueng Kan
ในเขตเทศบาล	104,089	45,322	47,560	103	738	10,365	Municipal area
นอกเขตเทศบาล	191,256	88,977	91,395	234	2,179	8,471	Non-municipal area

ตารางที่ 12 ประชากรอายุ 15 ปีขึ้นไป จำแนกตามเพศสภาพ ภาค และเขตการปกครอง (ต่อ)

Table 12 Population 15 years of age and over by gender, region and administrative area (Cont.)

ภาค จังหวัด และเขตการปกครอง	เพศสภาพ Gender						Region, province and administrative area
	รวม Total	ชาย Male	หญิง Female	อื่น ๆ Others	ไม่ระบุ Not specified	ไม่ทราบ Unknown	
หนองบัวลำภู	391,206	171,953	184,687	537	3,492	30,538	Nong Bua Lam Phu
ในเขตเทศบาล	160,800	66,130	71,509	148	1,323	21,689	Municipal area
นอกเขตเทศบาล	230,406	105,822	113,177	388	2,169	8,849	Non-municipal area
ขอนแก่น	1,529,808	594,137	651,276	2,051	15,410	266,933	Khon Kaen
ในเขตเทศบาล	777,627	258,496	287,710	811	6,725	223,885	Municipal area
นอกเขตเทศบาล	752,181	335,642	363,566	1,239	8,685	43,048	Non-municipal area
อุดรธานี	1,230,250	506,125	549,985	1,089	13,133	159,918	Udon Thani
ในเขตเทศบาล	608,063	220,855	245,497	467	5,897	135,346	Municipal area
นอกเขตเทศบาล	622,188	285,271	304,487	621	7,236	24,572	Non-municipal area
เลย	542,636	249,909	255,703	795	2,952	33,278	Loei
ในเขตเทศบาล	191,306	83,840	87,046	182	783	19,455	Municipal area
นอกเขตเทศบาล	351,330	166,068	168,657	612	2,169	13,823	Non-municipal area
หนองคาย	400,416	174,418	186,830	360	1,652	37,156	Nong Khai
ในเขตเทศบาล	144,143	56,210	62,093	125	689	25,028	Municipal area
นอกเขตเทศบาล	256,272	118,208	124,737	235	964	12,128	Non-municipal area
มหาสารคาม	672,038	294,491	335,598	812	6,069	35,068	Maha Sarakham
ในเขตเทศบาล	131,596	49,507	64,758	179	379	16,772	Municipal area
นอกเขตเทศบาล	540,442	244,983	270,840	633	5,690	18,296	Non-municipal area

ตารางที่ 12 ประชากรอายุ 15 ปีขึ้นไป จำแนกตามเพศสภาพ ภาค และเขตการปกครอง (ต่อ)

Table 12 Population 15 years of age and over by gender, region and administrative area (Cont.)

ภาค จังหวัด และเขตการปกครอง	เพศสภาพ Gender						Region, province and administrative area
	รวม Total	ชาย Male	หญิง Female	อื่น ๆ Others	ไม่ระบุ Not specified	ไม่ทราบ Unknown	
ร้อยเอ็ด	906,840	411,400	446,063	1,042	6,857	41,478	Roi Et
ในเขตเทศบาล	364,358	160,503	175,797	474	1,788	25,796	Municipal area
นอกเขตเทศบาล	542,482	250,897	270,265	568	5,069	15,683	Non-municipal area
กาฬสินธุ์	728,044	320,857	342,640	1,561	11,023	51,963	Kalasin
ในเขตเทศบาล	417,367	183,770	197,697	889	4,875	30,136	Municipal area
นอกเขตเทศบาล	310,677	137,087	144,943	672	6,147	21,827	Non-municipal area
สกลนคร	848,807	394,670	411,505	768	2,845	39,019	Sakon Nakhon
ในเขตเทศบาล	432,150	196,752	206,261	332	1,013	27,793	Municipal area
นอกเขตเทศบาล	416,658	197,918	205,245	436	1,832	11,226	Non-municipal area
นครพนม	522,879	235,321	249,871	650	4,966	32,071	Naknon Phanom
ในเขตเทศบาล	132,884	55,537	60,296	124	1,046	15,881	Municipal area
นอกเขตเทศบาล	389,995	179,784	189,575	526	3,920	16,190	Non-municipal area
มุกดาหาร	286,304	132,874	136,279	424	2,378	14,349	Mukdahan
ในเขตเทศบาล	151,586	68,157	70,561	241	1,474	11,153	Municipal area
นอกเขตเทศบาล	134,718	64,717	65,718	183	904	3,197	Non-municipal area
ภาคเหนือ	**10,479,912**	**4,772,809**	**5,177,498**	**11,423**	**74,911**	**443,270**	**Northetn Region**
ในเขตเทศบาล	4,651,830	2,068,883	2,325,531	5,251	36,123	216,042	Municipal area
นอกเขตเทศบาล	5,828,082	2,703,926	2,851,966	6,172	38,789	227,228	Non-municipal area

ตารางที่ 12 ประชากรอายุ 15 ปีขึ้นไป จำแนกตามเพศสภาพ ภาค และเขตการปกครอง (ต่อ)

Table 12 Population 15 years of age and over by gender, region and administrative area (Cont.)

ภาค จังหวัด และเขตการปกครอง	เพศสภาพ Gender						Region, province and administrative area
	รวม Total	ชาย Male	หญิง Female	อื่น ๆ Others	ไม่ระบุ Not specified	ไม่ทราบ Unknown	
เชียงใหม่	1,571,562	683,382	761,989	1,339	17,943	106,909	Chiang Mai
ในเขตเทศบาล	1,084,479	456,701	526,232	959	15,555	85,031	Municipal area
นอกเขตเทศบาล	487,083	226,681	235,757	380	2,387	21,878	Non-municipal area
ลำพูน	545,060	249,186	274,573	912	1,511	18,878	Lamphun
ในเขตเทศบาล	438,105	198,009	221,622	718	1,009	16,747	Municipal area
นอกเขตเทศบาล	106,955	51,177	52,950	194	502	2,131	Non-municipal area
ลำปาง	744,098	344,730	374,323	1,101	3,961	19,982	Lampang
ในเขตเทศบาล	472,411	216,682	242,860	716	1,968	10,185	Municipal area
นอกเขตเทศบาล	271,687	128,048	131,463	385	1,994	9,797	Non-municipal area
อุตรดิตถ์	362,881	168,299	183,222	503	948	9,909	Uttaradit
ในเขตเทศบาล	155,844	71,178	78,889	202	332	5,243	Municipal area
นอกเขตเทศบาล	207,037	97,120	104,333	301	616	4,666	Non-municipal area
แพร่	395,356	177,950	199,303	537	4,636	12,931	Phrae
ในเขตเทศบาล	176,222	78,056	90,149	174	3,077	4,766	Municipal area
นอกเขตเทศบาล	219,134	99,895	109,154	362	1,559	8,165	Non-municipal area
น่าน	404,062	191,006	195,734	488	3,477	13,357	Nan
ในเขตเทศบาล	119,338	55,871	59,657	114	757	2,940	Municipal area
นอกเขตเทศบาล	284,724	135,135	136,078	374	2,720	10,418	Non-municipal area

ตารางที่ 12 ประชากรอายุ 15 ปีขึ้นไป จำแนกตามเพศสภาพ ภาค และเขตการปกครอง (ต่อ)

Table 12 Population 15 years of age and over by gender, region and administrative area (Cont.)

ภาค จังหวัด และเขตการปกครอง	เพศสภาพ Gender						Region, province and administrative area
	รวม Total	ชาย Male	หญิง Female	อื่น ๆ Others	ไม่ระบุ Not specified	ไม่ทราบ Unknown	
พะเยา	421,396	191,001	212,422	500	1,476	15,997	Phayao
ในเขตเทศบาล	262,487	117,217	134,278	268	850	9,873	Municipal area
นอกเขตเทศบาล	158,909	73,783	78,144	231	626	6,123	Non-municipal area
เชียงราย	1,067,351	481,295	511,387	1,726	8,334	64,610	Chiang Rai
ในเขตเทศบาล	599,233	266,753	289,667	1,039	5,250	36,525	Municipal area
นอกเขตเทศบาล	468,118	214,541	221,720	687	3,084	28,085	Non-municipal area
แม่ฮ่องสอน	237,006	116,411	114,003	125	282	6,186	Mae Hong Son
ในเขตเทศบาล	42,294	19,911	21,314	24	57	987	Municipal area
นอกเขตเทศบาล	194,713	96,500	92,689	101	225	5,198	Non-municipal area
นครสวรรค์	833,887	386,384	424,122	560	4,514	18,307	Nakhon Sawan
ในเขตเทศบาล	155,060	69,503	81,958	67	848	2,684	Municipal area
นอกเขตเทศบาล	678,827	316,881	342,164	493	3,666	15,623	Non-municipal area
อุทัยธานี	265,136	122,441	134,035	182	649	7,829	Uthai Thani
ในเขตเทศบาล	54,828	24,992	28,924	23	122	768	Municipal area
นอกเขตเทศบาล	210,308	97,449	105,111	159	527	7,061	Non-municipal area
กำแพงเพชร	658,803	304,893	327,742	515	4,750	20,902	Kamphaeng Phet
ในเขตเทศบาล	232,520	107,411	117,439	165	2,277	5,228	Municipal area
นอกเขตเทศบาล	426,283	197,482	210,303	350	2,473	15,674	Non-municipal area

ตารางที่ 12 ประชากรอายุ 15 ปีขึ้นไป จำแนกตามเพศสภาพ ภาค และเขตการปกครอง (ต่อ)

Table 12 Population 15 years of age and over by gender, region and administrative area (Cont.)

ภาค จังหวัด และเขตการปกครอง	เพศสภาพ Gender						Region, province and administrative area
	รวม Total	ชาย Male	หญิง Female	อื่น ๆ Others	ไม่ระบุ Not specified	ไม่ทราบ Unknown	
ตาก	459,766	216,192	221,187	498	2,616	19,273	Tak
ในเขตเทศบาล	156,507	73,653	77,306	150	789	4,609	Municipal area
นอกเขตเทศบาล	303,259	142,538	143,881	348	1,828	14,664	Non-municipal area
สุโขทัย	520,072	237,152	265,270	549	1,934	15,167	Sukhothai
ในเขตเทศบาล	158,538	71,400	82,841	168	565	3,565	Municipal area
นอกเขตเทศบาล	361,534	165,753	182,429	381	1,369	11,602	Non-municipal area
พิษณุโลก	751,490	337,966	367,593	639	3,888	41,404	Phisanulok
ในเขตเทศบาล	262,885	114,883	129,125	207	861	17,809	Municipal area
นอกเขตเทศบาล	488,606	223,083	238,468	432	3,027	23,596	Non-municipal area
พิจิตร	453,766	207,547	226,030	559	4,848	14,782	Phichit
ในเขตเทศบาล	133,365	61,529	68,409	122	999	2,306	Municipal area
นอกเขตเทศบาล	320,401	146,017	157,621	437	3,849	12,476	Non-municipal area
เพชรบูรณ์	788,221	356,975	384,563	691	9,145	36,847	Phetchabun
ในเขตเทศบาล	147,715	65,133	74,862	136	810	6,775	Municipal area
นอกเขตเทศบาล	640,506	291,843	309,702	555	8,336	30,071	Non-municipal area

ตารางเคหะ

Housing tables

ตารางที่ 1 ครัวเรือนส่วนบุคคล จำแนกตามประเภทของที่อยู่อาศัย การครอบครองที่อยู่อาศัย และเขตการปกครอง

Table 1 Private households by type of dwelling, tenure of dwelling and administrative area

ประเภทของที่อยู่อาศัย และการครอบครองที่อยู่อาศัย	รวม Total		ในเขตเทศบาล Municipal area		นอกเขตเทศบาล Non-municipal area		Type of dwelling and tenure of dwelling
	ครัวเรือน Households	ร้อยละ Percent	ครัวเรือน Households	ร้อยละ Percent	ครัวเรือน Households	ร้อยละ Percent	
ประเภทของที่อยู่อาศัย	**25,754,960**	**100.0**	**13,818,422**	**100.0**	**11,936,538**	**100.0**	**Type of dwelling**
บ้านเดี่ยว	21,743,307	84.4	10,609,361	76.8	11,133,946	93.3	Detached house
ทาวน์เฮาส์/บ้านแฝด/ทาวน์โฮม	1,367,447	5.3	1,031,888	7.5	335,560	2.8	Townhouse/Twin house/Townhome
คอนโดมิเนียม/แมนชั่น	794,131	3.1	733,305	5.3	60,826	0.5	Condominium/Mansion
แฟลต/อพาร์ทเมนท์	440,053	1.7	338,221	2.4	101,832	0.9	Flat/Apartment
ตึกแถว/ห้องแถว/เรือนแถว	1,138,416	4.4	894,988	6.5	243,428	2.0	Tenement house/Row house
หอพักทั่วไป	242,447	0.9	195,041	1.4	47,406	0.4	General dormitory
เรือ/แพ/รถ	1,653	0^{Rd}	845	0^{Rd}	807	0^{Rd}	Boat/raft/car
อื่น ๆ	27,505	0.1	14,773	0.1	12,732	0.1	Others
การครอบครองที่อยู่อาศัย	**25,754,960**	**100.0**	**13,818,422**	**100.0**	**11,936,538**	**100.0**	**Tenure of dwelling**
เป็นเจ้าของมีภาระการผ่อนชำระ	2,332,425	9.1	1,734,502	12.6	597,923	5.0	Owned with a loan
เป็นเจ้าของไม่มีภาระการผ่อนชำระ	18,863,435	73.2	8,742,757	63.3	10,120,678	84.8	Owned outright
เช่าซื้อ	167,257	0.6	120,478	0.9	46,779	0.4	Hire purchaser
เช่า	2,763,816	10.7	2,155,153	15.6	608,663	5.1	Rent
อยู่โดยไม่เสียค่าเช่า เพราะ เป็นส่วนหนึ่งของค่าจ้าง	258,121	1.0	195,826	1.4	62,295	0.5	Employer-provided
อยู่โดยไม่เสียค่าเช่า เพราะ ให้อยู่เปล่า	956,300	3.7	615,370	4.5	340,930	2.9	Other rent free
อื่น ๆ	413,606	1.6	254,335	1.8	159,271	1.3	Others

0^{Rd} : ข้อมูลที่ปัดเศษแล้วเป็น 0

0^{Rd} : rounded data to 0

ตารางที่ 2 ครัวเรือนส่วนบุคคล จำแนกตามประเภทของที่อยู่อาศัย ลักษณะของที่อยู่อาศัย และเขตการปกครอง

Table 2 Private households by type of dwelling, construction materials of dwelling unit and administrative area

ลักษณะของที่อยู่อาศัย และเขตการปกครอง	รวม Total		ประเภทของที่อยู่อาศัย Type of dwelling								Construction materials of dwelling unit and administrative area
	ครัวเรือน Households	ร้อยละ Percent	บ้านเดี่ยว Detached house	ทาวน์เฮ้าส์/บ้านแฝด/ทาวน์โฮม Townhouse/ Twin house/ Townhome	คอนโดมิเนียม/แมนชั่น Condominium/ Mansion	แฟลต/อพาร์ทเม้นท์ Flat/Apartment	ตึกแถว/ห้องแถว/เรือนแถว Tenement house/ Row house	หอพักทั่วไป General dormitory	เรือ/แพ/รถ Boat/raft/ car	อื่น ๆ Others	
ยอดรวม	**25,754,960**	**100.0**	**21,743,307**	**1,367,447**	**794,131**	**440,053**	**1,138,416**	**242,447**	**1,653**	**27,505**	**Total**
ตึก (ปูน)	17,679,352	68.6	13,913,416	1,309,390	728,354	431,689	1,043,090	236,207	470	16,735	Cement or brick
ไม้	2,808,858	10.9	2,711,382	22,068	34,171	5,167	29,171	2,021	643	4,236	Wood
ครึ่งตึกครึ่งไม้	5,213,590	20.2	5,075,585	35,224	28,366	3,105	63,670	3,747	187	3,706	Half-cement/brick, half-wood
ใช้วัสดุไม่ถาวรในท้องถิ่น เช่น ไม้ไผ่ ใบจาก	30,900	0.1	26,198	153	3,188	25	451	148	114	623	Local non-permanent materials e.g. bamboo leaves
ใช้วัสดุใช้แล้ว/วัสดุเหลือใช้ เช่น หีบ ลัง	3,558	0^{Rd}	2,667	111	17	25	372	93	37	237	Reused materials e.g. boxes, crates
อื่น ๆ	18,701	0.1	14,059	502	36	42	1,662	231	201	1,968	Others
ไม่ทราบ	0	0	0	0	0	0	0	0	0	0	Unknown
ในเขตเทศบาล	**13,818,422**	**53.7**	**10,609,361**	**1,031,888**	**733,305**	**338,221**	**894,988**	**195,041**	**845**	**14,773**	**Municipal area**
ตึก (ปูน)	10,304,552	40.0	7,290,666	994,056	671,667	332,988	815,369	190,019	278	9,509	Cement or brick
ไม้	1,271,958	4.9	1,197,608	13,111	31,142	2,322	23,847	1,592	258	2,078	Wood
ครึ่งตึกครึ่งไม้	2,216,692	8.6	2,103,061	24,435	27,276	2,832	54,057	3,076	103	1,852	Half-cement/brick, half-wood
ใช้วัสดุไม่ถาวรในท้องถิ่น เช่น ไม้ไผ่ ใบจาก	13,818	0.1	9,899	61	3,178	23	275	112	22	248	Local non-permanent materials e.g. bamboo leaves
ใช้วัสดุใช้แล้ว/วัสดุเหลือใช้ เช่น หีบ ลัง	1,586	0^{Rd}	1,047	42	11	23	236	67	21	139	Reused materials e.g. boxes, crates
อื่น ๆ	9,815	0^{Rd}	7,080	183	32	33	1,203	175	162	946	Others
ไม่ทราบ	0	0	0	0	0	0	0	0	0	0	Unknown
นอกเขตเทศบาล	**11,936,538**	**46.3**	**11,133,946**	**335,560**	**60,826**	**101,832**	**243,428**	**47,406**	**807**	**12,732**	**Non-municipal area**
ตึก (ปูน)	7,374,799	28.6	6,622,750	315,334	56,687	98,701	227,722	46,188	192	7,226	Cement or brick
ไม้	1,536,901	6.0	1,513,774	8,957	3,029	2,845	5,323	429	385	2,159	Wood
ครึ่งตึกครึ่งไม้	2,996,897	11.6	2,972,524	10,789	1,090	273	9,613	671	83	1,853	Half-cement/brick, half-wood
ใช้วัสดุไม่ถาวรในท้องถิ่น เช่น ไม้ไผ่ ใบจาก	17,082	0.1	16,300	92	10	2	175	36	92	375	Local non-permanent materials e.g. bamboo leaves
ใช้วัสดุใช้แล้ว/วัสดุเหลือใช้ เช่น หีบ ลัง	1,972	0^{Rd}	1,619	69	6	1	136	26	16	98	Reused materials e.g. boxes, crates
อื่น ๆ	8,886	0^{Rd}	6,979	319	3	9	459	55	39	1,022	Others
ไม่ทราบ	0	0	0	0	0	0	0	0	0	0	Unknown

0^{Rd} : ข้อมูลที่ปัดเศษแล้วเป็น 0

0^{Rd} : rounded data to 0

ตารางที่ 3 ครัวเรือนส่วนบุคคล จำแนกตามขนาดของครัวเรือน ประเภทของที่อยู่อาศัย และเขตการปกครอง

Table 3 Private households by size of household, type of dwelling and administrative area

ขนาดของครัวเรือน และเขตการปกครอง	รวม Total		ประเภทของที่อยู่อาศัย Type of dwelling								Household size and administrative area
	ครัวเรือน Households	ร้อยละ Percent	บ้านเดี่ยว Detached house	ทาวน์เฮ้าส์/ บ้านแฝด/ ทาวน์โฮม Townhouse/ Twin house/ Townhome	คอนโดมิเนียม/ แมนชั่น Condominium/ Mansion	แฟลต/ อพาร์ทเม้นท์ Flat/ Apartment	ตึกแถว/ ห้องแถว/ เรือนแถว Tenement house/ Row house	หอพักทั่วไป General dormitory	เรือ/แพ/รถ Boat/Raft/ car	อื่น ๆ Others	
ยอดรวม	**25,754,960**	**100.0**	**21,743,307**	**1,367,447**	**794,131**	**440,053**	**1,138,416**	**242,447**	**1,653**	**27,505**	**Total**
1 คน	8,423,523	32.7	6,259,547	557,811	479,350	311,697	608,780	190,616	681	15,040	1 person
2 คน	5,629,858	21.9	4,725,209	350,926	164,671	80,123	266,083	38,684	297	3,866	2 persons
3 คน	4,946,387	19.2	4,425,267	251,750	85,999	29,222	143,121	7,424	275	3,331	3 persons
4 คน	3,056,190	11.9	2,828,070	115,330	33,223	10,371	63,778	3,210	190	2,017	4 persons
5 คน	1,642,920	6.4	1,546,976	47,085	14,489	4,122	27,762	1,109	81	1,296	5 persons
6 คน	934,877	3.6	888,329	22,053	7,462	2,044	13,588	578	59	764	6 persons
7 คน	535,454	2.1	511,985	10,822	3,895	1,074	6,809	343	31	494	7 persons
8 คน	295,716	1.1	282,136	5,903	2,343	615	4,150	227	17	325	8 persons
9 คน	166,538	0.6	159,059	3,125	1,349	367	2,353	95	4	185	9 persons
10 คนขึ้นไป	123,497	0.5	116,730	2,642	1,350	418	1,992	161	18	186	10 persons and over
ในเขตเทศบาล	**13,818,422**	**53.7**	**10,609,361**	**1,031,888**	**733,305**	**338,221**	**894,988**	**195,041**	**845**	**14,773**	**Municipal area**
1 คน	5,130,085	19.9	3,424,926	407,074	434,258	232,029	468,879	154,327	378	8,213	1 person
2 คน	3,058,272	11.9	2,318,135	273,037	155,490	64,962	213,341	31,025	130	2,153	2 persons
3 คน	2,500,117	9.7	2,075,617	194,437	82,166	24,511	116,079	5,424	134	1,748	3 persons
4 คน	1,406,482	5.5	1,223,262	87,528	31,817	9,164	51,220	2,373	97	1,021	4 persons
5 คน	743,019	2.9	665,338	36,196	13,841	3,574	22,528	833	36	673	5 persons
6 คน	425,308	1.7	387,797	16,761	7,162	1,837	10,890	443	25	393	6 persons

ตารางที่ 3 ครัวเรือนส่วนบุคคล จำแนกตามขนาดของครัวเรือน ประเภทของที่อยู่อาศัย และเขตการปกครอง (ต่อ)

Table 3 Private households by size of household, type of dwelling and administrative area (Cont.)

ขนาดของครัวเรือนและเขตการปกครอง	รวม Total		ประเภทของที่อยู่อาศัย Type of dwelling								Household size and administrative area
	ครัวเรือน Households	ร้อยละ Percent	บ้านเดี่ยว Detached house	ทาวน์เฮ้าส์/บ้านแฝด/ทาวน์โฮม Townhouse/Twin house/Townhome	คอนโดมิเนียม/แมนชั่น Condominium/Mansion	แฟลต/อพาร์ทเม้นท์ Flat/Apartment	ตึกแถว/ห้องแถว/เรือนแถว Tenement house/Row house	หอพักทั่วไป General dormitory	เรือ/แพ/รถ Boat/Raft/car	อื่น ๆ Others	
7 คน	247,336	1.0	228,595	8,153	3,718	958	5,391	264	19	238	7 persons
8 คน	143,289	0.6	132,582	4,372	2,240	520	3,249	169	6	151	8 persons
9 คน	85,756	0.3	79,788	2,337	1,295	316	1,878	63	2	77	9 persons
10 คนขึ้นไป	78,757	0.3	73,321	1,992	1,318	351	1,533	120	16	106	10 persons and over
นอกเขตเทศบาล	**11,936,538**	**46.3**	**11,133,946**	**335,560**	**60,826**	**101,832**	**243,428**	**47,406**	**807**	**12,732**	**Non-municipal area**
1 คน	3,293,438	12.8	2,834,621	150,737	45,092	79,668	139,901	36,289	303	6,827	1 person
2 คน	2,571,586	10.0	2,407,073	77,889	9,181	15,161	52,742	7,659	167	1,714	2 persons
3 คน	2,446,269	9.5	2,349,650	57,312	3,832	4,710	27,042	2,000	140	1,583	3 persons
4 คน	1,649,707	6.4	1,604,808	27,802	1,406	1,208	12,558	837	93	996	4 persons
5 คน	899,900	3.5	881,638	10,889	648	549	5,234	276	44	623	5 persons
6 คน	509,569	2.0	500,533	5,291	300	207	2,698	135	34	371	6 persons
7 คน	288,118	1.1	283,390	2,670	176	116	1,418	80	12	255	7 persons
8 คน	152,427	0.6	149,554	1,532	103	95	900	58	11	175	8 persons
9 คน	80,782	0.3	79,271	788	54	51	476	33	1	108	9 persons
10 คนขึ้นไป	44,740	0.2	43,409	650	32	67	459	41	2	80	10 persons and over

ตารางที่ 4 ครัวเรือนส่วนบุคคล จำแนกตามการถือกรรมสิทธิ์ที่ดิน และเขตการปกครอง

Table 4 Private households by land ownership and administrative area

การถือกรรมสิทธิ์ที่ดิน	รวม Total		ในเขตเทศบาล Municipal area		นอกเขตเทศบาล Non-municipal area		Land ownership
	ครัวเรือน Households	ร้อยละ Percent	ครัวเรือน Households	ร้อยละ Percent	ครัวเรือน Households	ร้อยละ Percent	
ยอดรวม	**21,363,189**	**100.0**	**10,597,763**	**100.0**	**10,765,426**	**100.0**	**Total**
เป็นเจ้าของ	20,461,799	95.8	9,962,524	94.0	10,499,275	97.5	Owner
เช่าซื้อที่ดิน	258,173	1.2	173,909	1.6	84,264	0.8	Hire purchaser
เช่า	399,234	1.9	350,765	3.3	48,469	0.5	Rent
ไม่เสียค่าเช่าที่ดิน	238,456	1.1	107,836	1.0	130,620	1.2	Rent free
อื่น ๆ	5,527	0^{Rd}	2,729	0^{Rd}	2,798	0^{Rd}	Others

0^{Rd} : ข้อมูลที่ปัดเศษแล้วเป็น 0

0^{Rd} : rounded data to 0

ภาคผนวก

Appendix

วิธีการประมาณผล

การประมาณผลเพื่อการนำเสนอผลระดับอำเภอ ประกอบด้วย 2 ส่วน คือ ส่วนที่ 1 : ลักษณะทางประชากร และ ส่วนที่ 2 : ลักษณะการอยู่อาศัยของครัวเรือนส่วนบุคคล

กำหนดให้ $h = 1,2,3,4,5,6,7$ (ภาค)

$i = 1,2,3,\ldots,A_h$ (จังหวัด)

$j = 1,2,3,\ldots,B_i$ (อำเภอ)

$k = 1,2$ (เขตการปกครอง)

$l = 1,2,\ldots,80$ (หมวดอายุ - เพศ - สัญชาติ)

ส่วนที่ 1 : ลักษณะทางประชากร

การประมาณค่ายอดรวม

1.1 สูตรการคำนวณค่าประมาณยอดรวมของลักษณะที่ต้องการศึกษา Y ของประชากรสำหรับหมวดอายุ - เพศ - สัญชาติ l เขตการปกครอง k อำเภอ j จังหวัด i ภาค h คือ

$$\hat{Y}_{1hijkl} = \frac{y_{1hijkl}}{x_{1hijkl}} X_{1hijkl} = r_{1hijkl} X_{1hijkl} \quad \ldots\ldots\ldots\ldots (1)$$

โดยที่ y_{1hijkl} คือ ค่าของลักษณะที่ต้องการศึกษา Y ของประชากรที่ได้จากการเก็บรวบรวมข้อมูลทั้งสิ้น สำหรับหมวดอายุ - เพศ - สัญชาติ l เขตการปกครอง k อำเภอ j จังหวัด i ภาค h

x_{1hijkl} คือ จำนวนคน (ประชากร) ที่ได้จากการเก็บรวบรวมข้อมูลทั้งสิ้น สำหรับหมวดอายุ - เพศ - สัญชาติ l เขตการปกครอง k อำเภอ j จังหวัด i ภาค h

X_{1hijkl} คือ จำนวนคน (ประชากร) ทั้งสิ้น ที่เพื่อให้สอดคล้องกับบูรณาการและเติมเต็มข้อมูลจากแหล่งข้อมูลต่าง ๆ สำหรับหมวดอายุ - เพศ - สัญชาติ l เขตการปกครอง k อำเภอ j จังหวัด i ภาค h

r_{1hijkl} คือ อัตราส่วนของค่าของลักษณะที่ต้องการศึกษา Y ของประชากรที่ได้จากการเก็บรวบรวมข้อมูลทั้งสิ้น กับจำนวนคน (ประชากร) ที่ได้จากการเก็บรวบรวมข้อมูลทั้งสิ้น สำหรับหมวดอายุ - เพศ - สัญชาติ l เขตการปกครอง k อำเภอ j จังหวัด i ภาค h ซึ่ง

$$r_{1hijkl} = \frac{y_{1hijkl}}{x_{1hijkl}} \quad \ldots\ldots\ldots\ldots (2)$$

1.2 สูตรการคำนวณค่าประมาณยอดรวมของลักษณะที่ต้องการศึกษา Y ของประชากรสำหรับเขตการปกครอง k อำเภอ j จังหวัด i ภาค h คือ

$$\hat{Y}_{1hijk} = \sum_{l=1}^{2} \hat{Y}_{1hijkl} \quad \text{..... (3)}$$

1.3 สูตรการคำนวณค่าประมาณยอดรวมของลักษณะที่ต้องการศึกษา Y ของประชากรสำหรับหมวดอายุ - เพศ - สัญชาติ l อำเภอ j จังหวัด i ภาค h คือ

$$\hat{Y}_{1hijl} = \sum_{k=1}^{2} \hat{Y}_{1hijkl} \quad \text{..... (4)}$$

1.4 สูตรการคำนวณค่าประมาณยอดรวมของลักษณะที่ต้องการศึกษา Y ของประชากรสำหรับอำเภอ j จังหวัด i ภาค h คือ

$$\hat{Y}_{1hij} = \sum_{k=1}^{2} \hat{Y}_{1hijk} = \sum_{l=1}^{2} \hat{Y}_{1hijl} \quad \text{..... (5)}$$

1.5 สูตรการคำนวณค่าประมาณยอดรวมของลักษณะที่ต้องการศึกษา Y ของประชากรสำหรับหมวดอายุ - เพศ - สัญชาติ l เขตการปกครอง k จังหวัด i ภาค h คือ

$$\hat{Y}_{1hikl} = \sum_{j=1}^{B_i} \hat{Y}_{1hijkl} \quad \text{..... (6)}$$

1.6 สูตรการคำนวณค่าประมาณยอดรวมของลักษณะที่ต้องการศึกษา Y ของประชากรสำหรับเขตการปกครอง k จังหวัด i ภาค h คือ

$$\hat{Y}_{1hik} = \sum_{j=1}^{B_i} \hat{Y}_{1hijk} = \sum_{l=1}^{2} \hat{Y}_{1hikl} \quad \text{..... (7)}$$

1.7 สูตรการคำนวณค่าประมาณยอดรวมของลักษณะที่ต้องการศึกษา Y ของประชากรสำหรับหมวดอายุ - เพศ - สัญชาติ l จังหวัด i ภาค h คือ

$$\hat{Y}_{1hil} = \sum_{j=1}^{B_i} \hat{Y}_{1hijl} = \sum_{k=1}^{2} \hat{Y}_{1hikl} \quad \text{..... (8)}$$

1.8 สูตรการคำนวณค่าประมาณยอดรวมของลักษณะที่ต้องการศึกษา Y ของประชากรสำหรับจังหวัด i ภาค h คือ

Everyone Counts, Everyone Matters
เพราะทุกคนสำคัญ ทุกข้อมูลมีความหมาย
ร่วมสร้างอนาคตไทยให้ดีขึ้น

$$\hat{Y}_{1hi} = \sum_{j=1}^{B_i} \hat{Y}_{1hij} = \sum_{k=1}^{2} \hat{Y}_{1hik} = \sum_{l=1}^{2} \hat{Y}_{1hil} \quad \text{..... (9)}$$

1.9 สูตรการคำนวณค่าประมาณยอดรวมของลักษณะที่ต้องการศึกษา Y ของประชากรสำหรับหมวดอายุ - เพศ - สัญชาติ l เขตการปกครอง k ภาค h คือ

$$\hat{Y}_{1hkl} = \sum_{i=1}^{A_h} \hat{Y}_{1hikl} \quad \text{..... (10)}$$

1.10 สูตรการคำนวณค่าประมาณยอดรวมของลักษณะที่ต้องการศึกษา Y ของประชากรสำหรับเขตการปกครอง k ภาค h คือ

$$\hat{Y}_{1hk} = \sum_{i=1}^{A_h} \hat{Y}_{1hik} = \sum_{l=1}^{2} \hat{Y}_{1hkl} \quad \text{..... (11)}$$

1.11 สูตรการคำนวณค่าประมาณยอดรวมของลักษณะที่ต้องการศึกษา Y ของประชากรสำหรับหมวดอายุ - เพศ - สัญชาติ l ภาค h คือ

$$\hat{Y}_{1hl} = \sum_{i=1}^{A_h} \hat{Y}_{1hil} = \sum_{k=1}^{2} \hat{Y}_{1hkl} \quad \text{..... (12)}$$

1.12 สูตรการคำนวณค่าประมาณยอดรวมของลักษณะที่ต้องการศึกษา Y ของประชากรสำหรับภาค h คือ

$$\hat{Y}_{1h} = \sum_{i=1}^{A_h} \hat{Y}_{1hi} = \sum_{k=1}^{2} \hat{Y}_{1hk} = \sum_{l=1}^{2} \hat{Y}_{1hl} \quad \text{..... (13)}$$

1.13 สูตรการคำนวณค่าประมาณยอดรวมของลักษณะที่ต้องการศึกษา Y ของประชากรสำหรับเขตการปกครอง k ทั่วราชอาณาจักร คือ

$$\hat{Y}_{1k} = \sum_{h=1}^{7} \hat{Y}_{1hk} \quad \text{..... (14)}$$

1.14 สูตรการคำนวณค่าประมาณยอดรวมของลักษณะที่ต้องการศึกษา Y ของประชากรสำหรับหมวดอายุ - เพศ - สัญชาติ l ทั่วราชอาณาจักร คือ

$$\hat{Y}_{1l} = \sum_{l=1}^{2} \hat{Y}_{1hl} \quad \text{..... (15)}$$

1.15 สูตรการคำนวณค่าประมาณยอดรวมของลักษณะที่ต้องการศึกษา Y ของประชากรสำหรับทั่วราชอาณาจักร คือ

$$\hat{Y}_1 = \sum_{h=1}^{7} \hat{Y}_{1h} = \sum_{k=1}^{2} \hat{Y}_{1k} = \sum_{l=1}^{2} \hat{Y}_{1l} \quad \text{..... (16)}$$

ส่วนที่ 2 : ลักษณะการอยู่อาศัยของครัวเรือนส่วนบุคคล

การประมาณค่ายอดรวม

2.1 สูตรการคำนวณค่าประมาณยอดรวมของลักษณะที่ต้องการศึกษา Y ของครัวเรือนส่วนบุคคล สำหรับเขตการปกครอง k อำเภอ j จังหวัด i ภาค h คือ

$$\hat{Y}_{21hijk} = \frac{y_{21hijk}}{n_{1hik}} N_{1hik} = r_{21hijk} N_{1hik} \quad \text{..... (17)}$$

โดยที่ y_{21hijk} คือ ค่าของลักษณะที่ต้องการศึกษา Y ของครัวเรือนส่วนบุคคลที่ได้จากการเก็บรวบรวมข้อมูลทั้งสิ้น สำหรับเขตการปกครอง k อำเภอ j จังหวัด i ภาค h

n_{1hik} คือ จำนวนครัวเรือนส่วนบุคคลที่ได้จากการเก็บรวบรวมข้อมูลทั้งสิ้น สำหรับเขตการปกครอง k จังหวัด i ภาค h

N_{1hik} คือ จำนวนครัวเรือนส่วนบุคคลทั้งสิ้นที่ได้จากการบูรณาการและเติมเต็มข้อมูลจากแหล่งข้อมูลต่าง ๆ สำหรับเขตการปกครอง k จังหวัด i ภาค h

r_{21hijk} คือ อัตราส่วนของค่าของลักษณะที่ต้องการศึกษา Y ของครัวเรือนส่วนบุคคลที่ได้จากการเก็บรวบรวมข้อมูลทั้งสิ้น สำหรับเขตการปกครอง k อำเภอ j จังหวัด i ภาค h กับจำนวนครัวเรือนส่วนบุคคลที่ได้จากการเก็บรวบรวมข้อมูลทั้งสิ้น สำหรับเขตการปกครอง k จังหวัด i ภาค h ซึ่ง

$$r_{21hijk} = \frac{y_{21hijk}}{n_{1hik}} \quad \text{..... (18)}$$

2.2 สูตรการคำนวณค่าประมาณยอดรวมของลักษณะที่ต้องการศึกษา Y ของครัวเรือนส่วนบุคคล สำหรับอำเภอ j จังหวัด i ภาค h คือ

$$\hat{Y}_{21hij} = \sum_{k=1}^{2} \hat{Y}_{21hijk} \quad \text{..... (19)}$$

2.3 สูตรการคำนวณค่าประมาณยอดรวมของลักษณะที่ต้องการศึกษา Y ของครัวเรือนส่วนบุคคล สำหรับเขตการปกครอง k จังหวัด i ภาค h คือ

Everyone Counts, Everyone Matters
เพราะทุกคนสำคัญ ทุกข้อมูลมีความหมาย
ร่วมสร้างอนาคตไทยให้ดีขึ้น

$$\hat{Y}_{21hik} = \sum_{j=1}^{B_i} \hat{Y}_{21hijk} \quad \text{..... (20)}$$

2.4 สูตรการคำนวณค่าประมาณยอดรวมของลักษณะที่ต้องการศึกษา Y ของครัวเรือนส่วนบุคคล สำหรับจังหวัด i ภาค h คือ

$$\hat{Y}_{21hi} = \sum_{j=1}^{B_i} \hat{Y}_{21hij} = \sum_{k=1}^{2} \hat{Y}_{21hik} \quad \text{..... (21)}$$

2.5 สูตรการคำนวณค่าประมาณยอดรวมของลักษณะที่ต้องการศึกษา Y ของครัวเรือนส่วนบุคคล สำหรับเขตการปกครอง k ภาค h คือ

$$\hat{Y}_{21hk} = \sum_{i=1}^{A_h} \hat{Y}_{21hik} \quad \text{..... (22)}$$

2.6 สูตรการคำนวณค่าประมาณยอดรวมของลักษณะที่ต้องการศึกษา Y ของครัวเรือนส่วนบุคคล สำหรับภาค h คือ

$$\hat{Y}_{21h} = \sum_{i=1}^{A_h} \hat{Y}_{21hi} = \sum_{k=1}^{2} \hat{Y}_{21hk} \quad \text{..... (23)}$$

2.7 สูตรการคำนวณค่าประมาณยอดรวมของลักษณะที่ต้องการศึกษา Y ของครัวเรือนส่วนบุคคล สำหรับเขตการปกครอง k ทั่วราชอาณาจักร คือ

$$\hat{Y}_{21k} = \sum_{h=1}^{7} \hat{Y}_{21hk} \quad \text{..... (24)}$$

2.8 สูตรการคำนวณค่าประมาณยอดรวมของลักษณะที่ต้องการศึกษา Y ของครัวเรือนส่วนบุคคล สำหรับทั่วราชอาณาจักร คือ

$$\hat{Y}_{21} = \sum_{h=1}^{7} \hat{Y}_{21h} = \sum_{k=1}^{2} \hat{Y}_{21k} \quad \text{..... (25)}$$

Method of Estimation

The estimation for the final report provided the results at the district (amphoe) level. The method of estimation was composed of two parts, those for presenting characteristics of persons and characteristics of households.

Let $h = 1,2,3,4,5,6,7$ (region)

$i = 1,2,3,\ldots,A_h$ (province)

$j = 1,2,3,\ldots,B_i$ (district)

$k = 1,2$ (type of local administration)

$l = 1,2,\ldots,80$ (age – sex – nationality group)

Part 1 : Characteristics of Persons

Estimation of Total

1.1 The formula for the estimate of the total number of characteristics Y of persons for age – sex – nationality group l area k district j province i region h was

$$\hat{Y}_{1hijkl} = \frac{y_{1hijkl}}{x_{1hijkl}} X_{1hijkl} = r_{1hijkl} X_{1hijkl} \quad \ldots\ldots\ldots\ldots (1)$$

where y_{1hijkl} was the characteristic Y of persons enumerated for age – sex – nationality group l area k district j province i region h

x_{1hijkl} was the total number of persons enumerated for age – sex – nationality group l area k district j province i region h

X_{1hijkl} was the total number of persons obtained by the data integration and imputation for age – sex – nationality group l area k district j province i region h

r_{1hijkl} was the ratio of the characteristic Y of persons to the total number of persons enumerated for age – sex – nationality group l area k district j province i region h, where

$$r_{1hijkl} = \frac{y_{1hijkl}}{x_{1hijkl}} \quad \ldots\ldots\ldots\ldots (2)$$

Everyone Counts, Everyone Matters
เพราะทุกคนสำคัญ ทุกข้อมูลมีความหมาย
ร่วมสร้างอนาคตไทยให้ดีขึ้น

1.2 The formula for the estimate of the total number of characteristic Y of persons for area k district j province i region h was

$$\hat{Y}_{1hijk} = \sum_{l=1}^{2} \hat{Y}_{1hijkl} \quad \text{..... (3)}$$

1.3 The formula for the estimate of the total number of characteristic Y of persons for age – sex – nationality group l district j province i region h was

$$\hat{Y}_{1hijl} = \sum_{k=1}^{2} \hat{Y}_{1hijkl} \quad \text{..... (4)}$$

1.4 The formula for the estimate of the total number of characteristic Y of persons for district j province i region h was

$$\hat{Y}_{1hij} = \sum_{k=1}^{2} \hat{Y}_{1hijk} = \sum_{l=1}^{2} \hat{Y}_{1hijl} \quad \text{..... (5)}$$

1.5 The formula for the estimate of the total number of characteristic Y of persons for age – sex – nationality group l area k province i region h was

$$\hat{Y}_{1hikl} = \sum_{j=1}^{B_i} \hat{Y}_{1hijkl} \quad \text{..... (6)}$$

1.6 The formula for the estimate of the total number of characteristic Y of persons for area k province i region h was

$$\hat{Y}_{1hik} = \sum_{j=1}^{B_i} \hat{Y}_{1hijk} = \sum_{l=1}^{2} \hat{Y}_{1hikl} \quad \text{..... (7)}$$

1.7 The formula for the estimate of the total number of characteristic Y of persons for age – sex – nationality group l province i region h was

$$\hat{Y}_{1hil} = \sum_{j=1}^{B_i} \hat{Y}_{1hijl} = \sum_{k=1}^{2} \hat{Y}_{1hikl} \quad \text{..... (8)}$$

1.8 The formula for the estimate of the total number of characteristic Y of persons for province i region h was

$$\hat{Y}_{1hi} = \sum_{j=1}^{B_i} \hat{Y}_{1hij} = \sum_{k=1}^{2} \hat{Y}_{1hik} = \sum_{l=1}^{2} \hat{Y}_{1hil} \quad \text{..... (9)}$$

1.9 The formula for the estimate of the total number of characteristic Y of persons for age – sex – nationality group l area k region h was

$$\hat{Y}_{1hkl} = \sum_{i=1}^{A_h} \hat{Y}_{1hikl} \quad \text{..... (10)}$$

1.10 The formula for the estimate of the total number of characteristic Y of persons for area k region h was

$$\hat{Y}_{1hk} = \sum_{i=1}^{A_h} \hat{Y}_{1hik} = \sum_{l=1}^{2} \hat{Y}_{1hkl} \quad \text{..... (11)}$$

1.11 The formula for the estimate of the total number of characteristic Y of persons for age – sex – nationality group l region h was

$$\hat{Y}_{1hl} = \sum_{i=1}^{A_h} \hat{Y}_{1hil} = \sum_{k=1}^{2} \hat{Y}_{1hkl} \quad \text{..... (12)}$$

1.12 The formula for the estimate of the total number of characteristic Y of persons for region h was

$$\hat{Y}_{1h} = \sum_{i=1}^{A_h} \hat{Y}_{1hi} = \sum_{k=1}^{2} \hat{Y}_{1hk} = \sum_{l=1}^{2} \hat{Y}_{1hl} \quad \text{..... (13)}$$

1.13 The formula for the estimate of the total number of characteristic Y of persons for area k of the whole kingdom was

$$\hat{Y}_{1k} = \sum_{h=1}^{7} \hat{Y}_{1hk} \quad \text{..... (14)}$$

1.14 The formula for the estimate of the total number of characteristic Y of persons for age – sex – nationality group l of the whole kingdom was

$$\hat{Y}_{1l} = \sum_{l=1}^{2} \hat{Y}_{1hl} \quad \text{..... (15)}$$

1.15 The formula for the estimate of the total number of characteristic Y of persons for the whole kingdom was

$$\hat{Y}_1 = \sum_{h=1}^{7} \hat{Y}_{1h} = \sum_{k=1}^{2} \hat{Y}_{1k} = \sum_{l=1}^{2} \hat{Y}_{1l} \quad \text{..... (16)}$$

Part 2 : Characteristics of Private Households

Estimation of Total

2.1 The formula for the estimate of the total number of characteristic Y of private households for area k district j province i region h was

$$\hat{Y}_{21hijk} = \frac{y_{21hijk}}{n_{1hik}} N_{1hik} = r_{21hijk} N_{1hik} \quad \text{..... (17)}$$

where y_{21hijk} was the characteristic Y of private households enumerated for area k district j province i region h

n_{1hik} was the total number of private households enumerated for area k province i region h

N_{1hik} was the total number of private households obtained by the data integration and imputation for area k province i region h

r_{21hijk} was the ratio of the characteristic Y of private households for area k district j province i region h to the total number of private households enumerated for area k province i region h, where

$$r_{21hijk} = \frac{y_{21hijk}}{n_{1hik}} \quad \text{..... (18)}$$

2.2 The formula for the estimate of the total number of characteristic Y of private households for district j province i region h was

$$\hat{Y}_{21hij} = \sum_{k=1}^{2} \hat{Y}_{21hijk} \quad \text{..... (19)}$$

2.3 The formula for the estimate of the total number of characteristic Y of private households for area k province i region h was

$$\hat{Y}_{21hik} = \sum_{j=1}^{B_i} \hat{Y}_{21hijk} \quad \text{..... (20)}$$

2.4 The formula for the estimate of the total number of characteristic Y of private households for province i region h was

$$\hat{Y}_{21hi} = \sum_{j=1}^{B_i} \hat{Y}_{21hij} = \sum_{k=1}^{2} \hat{Y}_{21hik} \quad \text{..... (21)}$$

2.5 The formula for the estimate of the total number of characteristic Y of private households for area k region h was

$$\hat{Y}_{21hk} = \sum_{i=1}^{A_h} \hat{Y}_{21hik} \quad \text{..... (22)}$$

2.6 The formula for the estimate of the total number of characteristic Y of private households for region h was

$$\hat{Y}_{21h} = \sum_{i=1}^{A_h} \hat{Y}_{21hi} = \sum_{k=1}^{2} \hat{Y}_{21hk} \quad \text{..... (23)}$$

2.7 The formula for the estimate of the total number of characteristic Y of private households for area k of the whole kingdom was

$$\hat{Y}_{21k} = \sum_{h=1}^{7} \hat{Y}_{21hk} \quad \text{..... (24)}$$

2.8 The formula for the estimate of the total number of characteristic Y of private households for the whole kingdom was

$$\hat{Y}_{21} = \sum_{h=1}^{7} \hat{Y}_{21h} = \sum_{k=1}^{2} \hat{Y}_{21k} \quad \text{..... (25)}$$

Everyone Counts, Everyone Matters
เพราะทุกคนสำคัญ ทุกข้อมูลมีความหมาย
ร่วมสร้างอนาคตไทยให้ดีขึ้น

แบบสอบถามโครงการสำมะโนประชากรและเคหะ พ.ศ.2568

แผ่นที่.....ในจำนวน.....แผ่นของครัวเรือนนี้

ลับ

สำนักงานสถิติแห่งชาติ

สปค.68
(แบบนับจด-แจงนับ)

สำมะโนประชากรและเคหะ พ.ศ. 2568

(สำหรับพนักงานเก็บรวบรวมข้อมูล)

ตอนที่ 1 ที่ตั้งบ้าน อาคาร สิ่งปลูกสร้าง

Reg Prov Dist Subdist

1. ภาค.....จังหวัด.....อำเภอ/เขต..... ตำบล/แขวง..... 1-7

House_NO/RoadName/AlleyWayName/AlleyName

2. บ้านเลขที่..... ถนน..... ตรอก..... ซอย..... 30 30 30 30

ชื่ออาคาร/ตึกพักอาศัย..... BuildName 120

เลขที่บ้านพัก/ห้องพัก..... Room_NO 30

3. เขตการปกครอง

ในเขตเทศบาล..... 1 นอกเขตเทศบาล..... 2 } อัตโนมัติ Area 8

ชื่อเทศบาล..... ชื่อ อบต. ..... AreaName 9 -11

4. เขตแจงนับที่..... อัตโนมัติ EA_NO 12-15

5. หมู่ที่..... Vill 16-17

ชื่อหมู่บ้าน..... VillName 120

6. ลำดับที่สิ่งปลูกสร้าง..... อัตโนมัติ Build_NO 18-21

7. ประเภทของบ้าน/อาคาร/สิ่งปลูกสร้าง BuildType 22-23

	รหัส		รหัส		รหัส		รหัส
บ้านเดี่ยว	01	หอพักทั่วไป	06	สถานสงเคราะห์ต่างๆ	11	โรงแรม/รีสอร์ท/เกสต์เฮ้าส์	16
ทาวน์เฮาส์/บ้านแฝด/ทาวน์โฮม	02	เรือ/แพ/รถ	07	สถานพยาบาล	12	โรงงาน/โกดัง/โรงสี	17
คอนโดมิเนียม/แมนชั่น	03	อาคารสำนักงานเอกชน	08	สถานศึกษา	13	อื่นๆ (ระบุ)	18
แฟลต/อพาร์ทเม้นท์	04	วัด/มัสยิด/โบสถ์คริสต์	09	สถานที่ราชการ/รัฐวิสาหกิจ	14	หมู่บ้านจัดสรร	19
ตึกแถว/ห้องแถว/เรือนแถว	05	เรือนจำ/ทัณฑสถาน/สถานพินิจ	10	กรมกองทหาร หรือตำรวจ	15	(กรณีเจ้าหน้าที่ผู้ดูแลไม่อนุญาตให้เข้า)	

8. บ้าน/อาคาร/สิ่งปลูกสร้างนี้ มีคนอยู่อาศัยหรือไม่

มี.....1 ไม่มี..... 2 Residing 24

** ถ้าข้อ 7 ตอบ รหัส 08-17 และข้อ 8 ตอบ รหัส 2 ให้ยุติการสัมภาษณ์*

9. ผลการแจงนับครัวเรือน/อาคารสูง/หมู่บ้านจัดสรร (กรณีไม่พบผู้ตอบสัมภาษณ์ต้องให้กลับไปถามใหม่) HH_ENUM 25-26

ได้ข้อมูล	รหัส	ไม่ได้ข้อมูล	รหัส
แจงนับได้	11	เจ้าหน้าที่ผู้ดูแลไม่อนุญาตให้เข้าอาคาร/สิ่งปลูกสร้าง	20
บ้านร้าง/รื้อถอน/ไฟไหม้	12	ไม่พบผู้ตอบสัมภาษณ์	21
เป็นบ้านว่าง	13	ไม่ให้ความร่วมมือ	22
		อื่น ๆ (ระบุ)	23

** ถ้า ข้อ 7 ตอบ รหัส 03, 04, 06, 19 และข้อ 9 ตอบ รหัส 20 ข้ามไปถามข้อ16-17 และให้ยุติการสัมภาษณ์*

*** ถ้า ข้อ 7 ตอบ รหัส 01-07, 18 และข้อ 8 ตอบรหัส 2 ข้อ 9 ต้องตอบรหัส 12, 13 เท่านั้น และให้ยุติการสัมภาษณ์*

**** ถ้า ข้อ 9 ตอบ รหัส 21, 22, 23 ต้องตอบข้อ 10 และให้ยุติการสัมภาษณ์*

10. ประเภทของครัวเรือน **ครัวเรือนส่วนบุคคล..... 1** *(ถามต่อข้อ 11)* **ครัวเรือนคนงาน..... 2** **ครัวเรือนสถาบัน..... 3** *(ข้ามไปถามข้อ 12)* HH_Type ☐ 27

11. ที่อยู่อาศัยนี้มีจำนวน..... ครัวเรือน ***(ถามครัวเรือนส่วนบุคคล)*** Num_HH ☐☐ 28-29

12. ลำดับที่ของครัวเรือน **อัตโนมัติ** HH_NO ☐☐☐☐ 33-36

(ถามเฉพาะครัวเรือนส่วนบุคคล)

13. ลักษณะของบ้าน/อาคาร/สิ่งปลูกสร้าง ที่ใช้เป็นที่อยู่อาศัย ConMat ☐ 37

ตึก (ปูน)..... 1
ไม้..... 2
ครึ่งตึกครึ่งไม้..... 3
ใช้วัสดุไม่ถาวรในท้องถิ่น เช่น ไม้ไผ่ ใบจาก..... 4
ใช้วัสดุใช้แล้ว/วัสดุเหลือใช้ เช่น หีบ ลัง..... 5
อื่น ๆ (ระบุ)..... 6

14. ลักษณะการครอบครอง *ที่อยู่อาศัย* ของคนในครัวเรือน *(ไม่รวมที่ดิน)* TenuResi ☐ 38

เป็นเจ้าของ
- *มี* ภาระการผ่อนชำระ..... 1
- *ไม่มี* ภาระการผ่อนชำระ..... 2

ถามต่อข้อ 15

เช่าซื้อ..... 3
เช่า..... 4

อยู่โดยไม่เสียค่าเช่าเพราะ
- เป็นส่วนหนึ่งของค่าจ้าง..... 5
- ให้อยู่เปล่า..... 6

อื่น ๆ (ระบุ)..... 7

15. ลักษณะการครอบครอง *ที่ดิน* ที่เป็นที่ตั้งของที่อยู่อาศัย *(ถามเฉพาะ ข้อ 14 บันทึกรหัส 1 - 3)* TenuLand ☐ 39

เป็นเจ้าของ..... 1
เช่าซื้อที่ดิน..... 2
เช่า..... 3
ไม่เสียค่าเช่าที่ดิน..... 4
อื่น ๆ (ระบุ)..... 5

16. หมู่บ้านจัดสรร/คอนโดมิเนียม/แมนชั่น/แฟลต/อพาร์ทเม้นท์/หอพักนี้ มีจำนวน.....ห้อง/หลัง TotalRoom ☐☐☐☐ 40-43

16.1 จำนวนห้อง/บ้านว่าง.....ห้อง/หลัง RoomVacant ☐☐☐☐ 44-47

16.2 จำนวนห้อง/บ้านที่มีผู้พักอาศัย.....ห้อง/หลัง RoomResi ☐☐☐☐ 48-51

17. หมู่บ้านจัดสรร/คอนโดมิเนียม/แมนชั่น/แฟลต/อพาร์ทเม้นท์/หอพักนี้ มีจำนวนผู้พักอาศัย.....คน TotalPopulation ☐☐☐☐ 919-922

17.1 จำนวนชายทั้งหมด.....คน TotalMale ☐☐☐☐ 923-926

17.2 จำนวนหญิงทั้งหมด.....คน TotalFemale ☐☐☐☐ 927-930

18. ครัวเรือนนี้มีสมาชิก..... คน Num_HH_Mem ☐☐☐☐ 52-55

นับจด-แจงนับวันที่.....เดือน.....พ.ศ. 2568

พนักงานเก็บรวบรวมข้อมูล

☐☐☐☐☐☐☐☐

รหัสพนักงานเก็บรวบรวมข้อมูล

ตรวจสอบวันที่.....เดือน.....พ.ศ. 2568

เจ้าหน้าที่วิชาการ

☐☐☐☐☐☐☐☐

รหัสเจ้าหน้าที่วิชาการ

ตอนที่ 2 ข้อถามประชากร

ถามทุกคน

ลำดับที่

(มีชื่อในทะเบียนบ้านหรือไม่มีก็ได้)

ชื่อตัวและชื่อสกุล

ให้บันทึก ยศ คำนำหน้าชื่อ ชื่อตัวและชื่อสกุล

รหัสคำนำหน้าชื่อ

บันทึกรหัส

เด็กชาย..... 01
เด็กหญิง..... 02
นาย..... 03
นางสาว..... 04
นาง..... 05
อื่น ๆ (ระบุ)..... 09

ชื่อตัวและชื่อสกุล

หัวหน้าครัวเรือน
สามีหรือภรรยา
บุตรที่ยังไม่ได้สมรส
(เรียงตามลำดับอายุมากไปน้อย)
บุตรที่สมรสแล้วและคู่สมรส
บุตรของบุตร
พ่อ แม่ พ่อตา แม่ยาย
ปู่ ย่า ตา ยาย ญาติอื่นๆ
ผู้อาศัย/คนรับใช้/คนงาน

ความเกี่ยวพันกับหัวหน้าครัวเรือน

"....(ชื่อ)....เป็นอะไรกับหัวหน้าครัวเรือน"

บันทึกรหัส

สมาชิกในครัวเรือนส่วนบุคคล

หัวหน้าครัวเรือน..... 01
สามีหรือภรรยา..... 02
บุตร..... 03
บุตรติดสามี/ภรรยา..... 04
บุตรบุญธรรม (จดทะเบียนและไม่ได้จดทะเบียนบุตรบุญธรรม)..... 05
บุตรเขย/บุตรสะใภ้..... 06
บุตรของบุตร..... 07
พ่อ/แม่..... 08
พ่อ/แม่ของสามีหรือภรรยา..... 09
ปู่/ย่า/ตา/ยาย..... 10
ลุง/ป้า/น้า/อา..... 11
พี่/น้อง..... 12
ญาติอื่น ๆ..... 13
ผู้อาศัย..... 14
คนรับใช้/ลูกจ้างในครัวเรือน..... 15
ลูกจ้างในธุรกิจของครัวเรือน..... 16

เพศกำเนิด

บันทึกรหัส

ชาย..... 1
หญิง..... 2

เดือน และปี (พ.ศ.) เกิด

".....(ชื่อ).....เกิด เดือน และปี (พ.ศ.) อะไร"

เดือน **ปี (พ.ศ.)**

0 4 | 2 5 1 0

⇩

อายุ

"....(ชื่อ)....อายุเท่าใด"

(บันทึกอายุเต็มปีบริบูรณ์นับถึงวันคล้ายวันเกิดครั้งสุดท้าย)

ถ้าอายุต่ำกว่า 1 ปี บันทึก "000"

	คำนำหน้าชื่อ	ชื่อตัว	ชื่อสกุล			เดือน	ปี (พ.ศ.)	
HH_Mem_NO	Title	FirstName	LastName	Relat	Sex	MOB	YOB	Age_01
□□□□□	□□			□□	□	□□	2□□□	□□□
□□□□□	□□			□□	□	□□	2□□□	□□□
□□□□□	□□			□□	□	□□	2□□□	□□□
□□□□□	□□			□□	□	□□	2□□□	□□□
□□□□□	□□			□□	□	□□	2□□□	□□□

4

ตอนที่ 2 ข้อถามประชากร (ต่อ)

ถามทุกคน	ถามอายุตั้งแต่ 3 ปีขึ้นไป	ถามอายุตั้งแต่ 15 ปีขึ้นไป	ถามทุกคน
สัญชาติ **"....(ชื่อ)....** **มีสัญชาติอะไร"**	**ระดับการศึกษาสูงสุดที่เรียนจบ** **"....(ชื่อ)....จบการศึกษาสูงสุด** **ระดับใด"**	**สถานภาพการทำงาน** **....(ชื่อ)....** **ทำงานในฐานะอะไร"**	**การมีชื่อในทะเบียนบ้าน** **"....(ชื่อ)....มีชื่อ** **ในทะเบียนบ้านนี้หรือไม่"**
<u>ให้บันทึก</u> "สัญชาติ" **เช่น** สัญชาติ.....ไทย..... รหัส 7 6 4 สัญชาติ.....พม่า..... รหัส 1 0 4 สัญชาติ.....กัมพูชา รหัส 1 1 6 **กรณีไม่มีสัญชาติ** 1. บุคคลที่**ได้รับ** **การรับรองสถานะไร้สัญชาติ** รหัส 9 9 7 2. บุคคลที่**ไม่ได้รับ** **การรับรองสถานะไร้สัญชาติ** รหัส 9 9 8	บันทึกรหัส ไม่เคยเรียน..... 01 ก่อนประถมศึกษา..... 02 ประถมศึกษา..... 03 มัธยมศึกษาตอนต้น..... 04 มัธยมศึกษาตอนปลาย ..... 05 ปวช..... 06 อนุปริญญา/ปวส./ปวท./ปกศ.(สูง)..... 07 ปริญญาตรี..... 08 ปริญญาโท..... 09 ปริญญาเอก..... 10 ประกาศนียบัตรวิชาชีพที่สูงกว่า ม.ปลาย แต่ไม่ใช่อนุปริญญา เช่น โรงเรียนการไปรษณีย์ นักเรียนนายสิบทหารบก นักเรียนนายสิบตำรวจ..... 11 การศึกษาอื่น ๆ ที่ไม่สามารถจำแนกได้..... 12	บันทึกรหัส นายจ้าง..... 1 ผู้ทำงานส่วนตัวโดยไม่มีลูกจ้าง..... 2 ผู้ช่วยธุรกิจครัวเรือนโดยไม่ได้รับค่าจ้าง.... 3 ลูกจ้างรัฐบาล..... 4 ลูกจ้างรัฐวิสาหกิจ..... 5 ลูกจ้างเอกชน..... 6 สมาชิกของการรวมกลุ่ม..... 7 ไม่ทำงาน..... 8 กำลังศึกษา..... 9 ถ้าทำงานระหว่างเรียน ให้บันทึก รหัส "1-7"	บันทึกรหัส มีในบ้านนี้..... 1 ไม่มีในบ้านนี้แต่มีบ้านอื่น - จังหวัดนี้..... 2 - จังหวัดอื่น..... 3 ไม่มีในประเทศไทย แต่มีในประเทศอื่น..... 4 ไม่มีที่ใดเลย..... 5 - ถ้าบันทึก รหัส "1, 2 ,4 ,5" (ถามต่อ DuraResi) - ถ้าบันทึก รหัส "3" **<u>ให้บันทึก</u>** Name_HH_RegiOth

			การมีชื่อในทะเบียนบ้าน	มีชื่อในจังหวัดอื่น
Nat_N3	EduAttain	EmploySta	Name_HH_Regi	Name_HH_RegiOth

ตอนที่ 2 ข้อถามประชากร (ต่อ)

ถามทุกคน

ระยะเวลาการอยู่อาศัย ในเทศบาล/อบต.นี้

"....(ชื่อ)....อยู่ในเทศบาล/ อบต.นี้ ติดต่อกันมากี่ปีแล้ว"

บันทึกรหัส

- ไม่ถึง 1 ปี 0
- 1 ปี 1
- 2 ปี 2
- 3 ปี 3
- 4 ปี 4
- ไม่ทราบเวลา แต่น้อยกว่า 5 ปี 5
- อยู่ตั้งแต่ 5 ปีขึ้นไป หรืออยู่ที่นี่ตั้งแต่เกิด 6

- ถ้าบันทึก รหัส "0-5" (ถามต่อ MigChar)
- ถ้าบันทึก รหัส "6" (ถามต่อ Gender)

ลักษณะการย้ายถิ่น

(ถามเฉพาะผู้ที่บันทึกรหัส "0-5" ใน DuraResi)

สถานที่อยู่สุดท้ายก่อนย้ายมาอยู่เทศบาล/อบต.นี้

"....(ชื่อ)....อยู่ที่ไหนก่อนย้ายมาอยู่เทศบาล/อบต.นี้"

บันทึกรหัส

- ย้ายภายในจังหวัด 1
- ย้ายมาจากจังหวัดอื่น 2
- ย้ายมาจากต่างประเทศ 3

- ถ้าบันทึก รหัส "1" (ถามต่อ MigReas)
- ถ้าบันทึก รหัส "2" **<u>ให้บันทึก</u>** ชื่อจังหวัดใน MoveProv (ถามต่อ MigReas)
- ถ้าบันทึก รหัส "3" **<u>ให้บันทึก</u>** ชื่อประเทศ ใน MoveAbroad (ถามต่อ MigReas)

เหตุผลในการย้ายถิ่น

".....(ชื่อ)..... ย้ายถิ่นเพราะสาเหตุใด"

บันทึกรหัส

- หางานทำ 1
- หน้าที่การงาน 2
- เพื่อการศึกษา 3
- ติดตามบุคคลในครัวเรือน 4
- กลับภูมิลำเนา 5
- ย้ายที่อยู่อาศัย 6
- ย้ายเข้าครัวเรือนสถาบัน 7
- อื่น ๆ (ระบุ) 8

- ถ้าบันทึก รหัส "1-8" (ถามต่อ Gender)

ถามอายุตั้งแต่ 15 ปีขึ้นไป

เพศสภาพ

"...(ชื่อ)... มีการแสดงออกทางเพศตรงกับข้อใดมากที่สุด"

บันทึกรหัส

- ชาย 1
- หญิง 2
- อื่น ๆ 3
- ไม่ระบุ 4
- ไม่ทราบ 5

	ลักษณะการย้ายถิ่น	จังหวัดที่ย้าย	ประเทศที่ย้าย		
DuraResi	MigChar	MoveProv	MoveAbroad	MigReas	Gender
☐	☐	☐☐	☐☐☐	☐	☐
☐	☐	☐☐	☐☐☐	☐	☐
☐	☐	☐☐	☐☐☐	☐	☐
☐	☐	☐☐	☐☐☐	☐	☐
☐	☐	☐☐	☐☐☐	☐	☐

The 2025 Population and Housing Census Questionnaire

Plate no in the number of plates of households

Confidential

National Statistical Office Thailand

PHC.68

Listing and Enumeration Form

Population and Housing Census 2025

(Data Collection Officer)

Part 1 - Identification of household

1. Region.....Province.....Amphoe/District.....Tambon/Subdistrict.....

Reg Prov Dist Subdist 1-7

House_NO/RoadName/AlleyWayName/AlleyName

2. House No. ..... Road..... Alley..... Soi.....

30 30 30 30

Residential Building Name..... BuildName 120

Residential house/room No. ..... Room_NO 30

3. Administration Area

Municipal..... 1 Non-municipal..... 2 Automatic Area 8

Municipality Name..... SAO Name..... AreaName 9 -11

4. Enumeration Area..... Automatic EA_NO 12-15

5. Village No. ..... Vill 16-17

Village Name..... VillName 120

6. Building No. ..... Automatic Build_NO 18-21

7. Type of Building BuildType 22-23

	รหัส		รหัส		รหัส		รหัส
Detached House	01	Gerneral Domitory	06	Foster home	11	Hotel/Resort/Guest House	16
Townhouse/Twin House/Townhome	02	Boat/raft/car	07	Hospital	12	Factory/Warehouse/Mill	17
Condo/Mansion	03	Private Office Bldg	08	School/Academy	13	Others (specify)	18
Flat/Apartment	04	Temple/Mosque/Christian Church	09	Gov Bldg/State enterprise Building	14	Housing estate	19
Tenement house/ Row House	05	Prison / Correctional Institution	10	Army or Police Department	15	(In case the security guard does not allow entry)	

8. Does anyone reside in this building?

Yes.....1 No..... 2 Residing 24

** (If Q7 record code 08-17 and Q8 record code 02 then terminate the interview)*

9. Results of household/high-rise building/housing estate counting HH_ENUM 25-26

(in case no respondent is found, the interviewee must go back and ask again)

Get information	Code	No information available	Code
Countable	11	The caretaker did not allow entry into the building/structure	20
Abandoned/demolished/fired house.	12	No interviewees found	21
It is an empty house	13	No cooperation	22
		Others (specify)	23

** If Q7 record code 03, 04, 06, 19 and Q9 record code 20 then skip to Q16 - Q17 then terminate the interview*

*** If Q7 record code 01-07, 18 and Q8 record code 2, Q9 record code 12, 13 then terminate the interview*

*** If Q9 record code 21, 22, 23 then terminate the interview*

10. Type of household Private..... 1 (Go to Q11) Workers..... 2 Institutional..... 3 *(Go to Q13)* HH_Type 27

11. How many households live in this building? .....household(s) *(Ask private household only)* Num_HH 28-29

12. Household serial no. Automatic HH_NO 33-36

(Ask private household only)

13. Construction material of this dwelling — ConMat ☐ 37

Cement or brick	1	Local non-permanent materials e.g. bamboo leaves	4
Wood	2	Reused materials e.g. boxes, crates	5
Half-cement/brick, half-wood	3	Others (specify)	6

14. Tenure of dwelling (Excluding land) — TenuResi ☐ 38

Owned		Living rent free	
- With a loan	1	- Employer-provided	5
- Outright	2	- Other rent free	6
Hire purchase	3	Others *(specify)*	7
Rent	4		

Go to Q*16*

15. Tenure of residential land (Ask only if code in Q15 is 1-3) — TenuLand ☐ 39

Owner	1
Hire purchase	2
Rent	3
Rent-free	4
Others (specify)	5

16. This housing estate/condominium/mansion/flat/apartment/dormitory has a total of .....Rooms/Units — TotalRoom ☐☐☐☐ 40-43

16.1 No. of vacant rooms in this building.....Rooms/Units — RoomVacant ☐☐☐☐ 44-47

16.2 No. of rooms with residents in this building.....Rooms/Units — RoomResi ☐☐☐☐ 48-51

17. This housing estate/condominium/mansion/flat/apartment/dormitory has the following number of residents .....Person(s) — TotalPopulation ☐☐☐☐ 919-922

17.1 Total number of males.....Person(s) — TotalMale ☐☐☐☐ 923-926

17.2 Total number of Females.....Person(s) — TotalFeMale ☐☐☐☐ 927-930

18. Number of household members..... person(s) — Num_HH_Mem ☐☐☐☐ 52-55

Listing and enumeration date...../...../2025

(Data Collection Officer)

☐☐☐☐☐☐☐☐

Data Collection Officer code

Editing and coding date...../...../2025

Editing and Coding Officer

☐☐☐☐☐☐☐☐☐

Editing and Coding Officer code

Part 2 Population questions

Ask everyone

Ordered number

Names and surname

Title Code

Record code

Boy..... 01
Girl..... 02
Mr. 03
Mrs. 04
Miss..... 05
Others (specify)..... 09

Record military rank, title, name and surname in the following order

Head
Spouse
Unmarried children
(In descending order of age)
Married children and their spouse
Grandchildren
Parents, grandparents, and other relatives
Non-relative/servants/workers

Relationship to household head

"What relationship with household head is [name]?"

Record code

Member of private household

Head..... 01
Spouse..... 02
Children..... 03
Children of husband/wife..... 04
Adopted children (registered and unregistered adoption..... 05
Son-in-law/daughter-in-law..... 06
Grandchildren..... 07
Father/Mother..... 08
Father/Mother of Husband or Wife..... 09
Grandfather/grandmother..... 10
Uncle/Aunt..... 11
Brother/Sister..... 12
Other Relatives..... 13
Resident..... 14
Household servant/employee..... 15
Employees in household businesses..... 16

Sex

Record code

Male..... 1
Female... 2

Month and year of birth

"Which date, month and year was [name] born?"

Month **Year (B.E.)**

0 4 | 2 5 1 0

Age

"How old is [name]?"

(Record age at the last birthday)
If under 1 year old, record "000"

HH_Mem_NO	Title	FirstName	LastName	Relat	Sex	MOB	YOB	Age_01
							2	
							2	
							2	
							2	
							2	

4

Part 2 Population questions (Cont.)

Ask everyone — Nationality

"What nationality is [name]?"
Record "Nationality"

e.g.

Nationality.....Thai...
Code 7 6 4

Nationality.....Burmese
Code 1 0 4

Nationality.....Cambodia
Code 1 1 6

No **nationality**

1. Recognized Stateless Person
Code 9 9 7

2. Unrecognized Stateless Person
Code 9 9 8

Ask 3 years or over — Educational attainment

"What is ...[name]'s... the highest level of education completed?"

Record code

No schooling	01
Less than elementary level	02
Elementary level	03
Lower secondary level	04
Upper secondary level	05
Vocational Certificate	06
Technical vocational and diploma level	07
Bachelor degree	08
Master degree	09
Doctorate degree	10
Vocational certificate higher than high school But it's not an associate degree e.g. Postal School, Army cadet, Police cadet	11
Others education that cannot be clssified	12

Ask 15 years or over — Work status

"What was [name]'s work status?"

Record code

Employer	1
Own account worker without employee	2
Unpaid family worker	3
Government employee	4
State-owned enterprise employee	5
Private employee	6
Member of cooperative	7
Unemployed/Not working	8
Schooling	9

If working while studying, record code "1-7."

Ask everyone — Presence in house registration

"Does [name] have their name registered in this house?

Have record in house registration..... Record code

	1
Have in other place	
- This province	2
- Other province	3
Do not have in Thailand but in other country	4
Not at all	5

- If record code "1, 2 ,4 ,5" (Go to DuraResi)

- If record code "3" **Record** Name_HH_RegiOth

Nat_N3	EduAttain	EmploySta	Name_HH_Regi	Name_HH_RegiOth

Part 2 Population questions (Cont.)

Ask everyone

Duration of residence

"How many years has [name] lived continuously in this municipality/Tambon Administrative Organization?"

Record code

Less than 1 year..... 0
1 year..... 1
2 years..... 2
3 years..... 3
4 years..... 4
Unknown accurate time but less than 5 yrs..... 5
5 years or more/ since born..... 6

- If record code "0-5" (Go to MigChar)
- If record code "6" (Terminate the interview)

Migration Charecteristics

(Ask people who answer "0-5" in DuraResi)

Previous residence

What place did [name] live before moving to this municipality/ Tambon Administrative Organization?"

Record code

Moved within this province..... 1
Moved from other province..... 2
Moved from overseas country..... 3

- If record code "1" (Go to MigReas)
- If record code "2" **Record** province in MoveProv (Go to MigReas)
- If record code "3" **Record** NameAbroad in MoveAbroad (Go to MigReas)

Reason for migration

"Why did [name] migrate?"

Record code

Seek work..... 1
Job assignment..... 2
Education..... 3
Follow family..... 4
Return home..... 5
Change residence..... 6
Move to institutional household..... 7
Others..... 8

Ask 15 years or over

Gender Expression

" Which did [name] gender expression most closely matches the following?"

Record code

Male..... 1
FeMale..... 2
Others..... 3
Not specified..... 4
Unknown..... 5

DuraResi	MigChar	MoveProv	MoveAbroad	MigReas	Gender
☐	☐	☐☐	☐☐☐	☐	☐
☐	☐	☐☐	☐☐☐	☐	☐
☐	☐	☐☐	☐☐☐	☐	☐
☐	☐	☐☐	☐☐☐	☐	☐
☐	☐	☐☐	☐☐☐	☐	☐

นิยามศัพท์ทางประชากรและสูตรการคำนวณต่าง ๆ

1) **อัตราส่วนเพศ (Sex ratio)** หมายถึง อัตราส่วนของผู้ชายต่อผู้หญิงในประชากรกลุ่มหนึ่ง ปกติจะแสดงจำนวนผู้ชายต่อผู้หญิง 100 คน

<u>การคำนวณ</u> :

$$\text{อัตราส่วนเพศ} = \frac{\text{จำนวนประชากรชาย}}{\text{จำนวนประชากรหญิง}} \times 100$$

2) **อัตราเพิ่มประชากร (Growth rate)** หมายถึง ร้อยละของการเพิ่มขึ้นหรือลดลงของประชากรในพื้นที่หนึ่งใน 1 หน่วยเวลา โดยปกติมักใช้ 1 ปี อัตราเพิ่มประชากรนี้สะท้อนจำนวนเกิด ตาย และการย้ายถิ่นที่เกิดขึ้นในพื้นที่นั้นๆ

<u>การคำนวณ</u> :

อัตราเพิ่มประชากร $(r) = [\text{Ln} (P_n/P_o)/t] \times 100$

P_n = จำนวนประชากรปี n

P_o = จำนวนประชากรปีฐาน

t = ระยะห่างระหว่างปีฐาน ถึง ปี n (ปี)

Ln = $\log_e$

3) **อัตราส่วนพึ่งพิงทางอายุ (Age dependency ratio)** หมายถึง มาตรวัดองค์ประกอบอายุ (age composition) หรือโครงสร้างอายุ (age structure) เพื่อสะท้อนให้เห็นภาพของการพึ่งพาระหว่างประชากรกลุ่มอายุต่าง ๆ อัตราส่วนพึ่งพิงทางอายุ คำนวณจาก จำนวนประชากรวัยเด็กและวัยสูงอายุต่อประชากร ในวัยแรงงาน (working age) เขียนเป็นสูตรได้ดังนี้

<u>การคำนวณ</u> :

$$\text{อัตราส่วนพึ่งพิงทางอายุ} = \frac{\text{จำนวนประชากรที่มีอายุ 0-14 ปี และอายุ 60 ปีขึ้นไป}}{\text{จำนวนประชากรที่มีอายุระหว่าง 15-59 ปี}} \times 100$$

$$\text{อัตราส่วนพึ่งพิงวัยเด็ก} = \frac{\text{จำนวนประชากรที่มีอายุ 0-14 ปี}}{\text{จำนวนประชากรที่มีอายุระหว่าง 15-59 ปี}} \times 100$$

$$\text{อัตราส่วนพึ่งพิงวัยสูงอายุ} = \frac{\text{จำนวนประชากรที่มีอายุ 60 ปีขึ้นไป}}{\text{จำนวนประชากรที่มีอายุระหว่าง 15-59 ปี}} \times 100$$

4) **อายุมัธยฐาน (Median age)** หมายถึง อายุตรงกลางซึ่งแบ่งประชากรออกเป็นสองส่วนจำนวนเท่า ๆ กัน โดยประชากรส่วนหนึ่งมีอายุน้อยกว่า และอีกส่วนหนึ่งมีอายุมากกว่าอายุตรงกลางนี้

<u>การคำนวณ</u> :

อายุมัธยฐาน = L + [5 * {(N/2) – F (i – 1)}] / f (i)

f (i) = จำนวนประชากรกลุ่มอายุที่ i ที่ Median ตกอยู่

F (i - 1) = จำนวนประชากรสะสมกลุ่มอายุที่ i – 1 ที่ Median ตกอยู่

L = ช่วงแรกของกลุ่มอายุที่ Median ตกอยู่ แล้วลบด้วย (0.5)

N = จำนวนประชากรสะสม

อายุมัธยฐานต่ำกว่า 20 ปี ถือว่าเป็น“ประชากรวัยเยาว์” (Young population)

อายุมัธยฐานระหว่าง 20-29 ปี ถือว่าเป็น“ประชากรวัยกลาง” (Median aged population)

อายุมัธยฐาน 30 ปีขึ้นไป ถือว่าเป็น“ประชากรสูงอายุ” (Aged population)

5) **ความหนาแน่นประชากร (Population density)** หมายถึง จำนวนประชากรเทียบกับขนาดของพื้นที่ โดยดัชนีความหนาแน่นประชากรที่ใช้กันทั่วไป คือ จำนวนประชากรต่อหน่วยของพื้นที่ (เช่น จำนวน ประชากรต่อหนึ่งตารางกิโลเมตร)

<u>การคำนวณ</u> :

$$\textbf{ความหนาแน่นของประชากร} = \frac{\text{จำนวนประชากรรวม}}{\text{พื้นที่ทั้งหมด}}$$

Everyone Counts, Everyone Matters
เพราะทุกคนสำคัญ ทุกข้อมูลมีความหมาย
ร่วมสร้างอนาคตไทยให้ดีขึ้น

Population definitions and calculation formulas

1) **Sex ratio** means proportion of male per female in a group of population, normally will show number of males per 100 females.

Calculation :

$$\text{Sex ratio} = \frac{\text{Number of males}}{\text{Number of females}} \times 100$$

2) **Growth rate** means percentage change (increase or decrease) in the population of a given area over a specific time unit, usually one year. It reflects the combined effects of births, deaths, and migration within that area.

Calculation : Growth rate $(r) = [\text{Ln}(P_n/P_o)/t] \times 100$

P_n = Number of populations in year n

P_o = Number of populations in the base year

T = Period from the base year to year n (year)

Ln = $\log_e$

3) **Dependency ratio (age dependency ratio)** measure of age composition or age structure that reflects the dependency relationship among different age groups. The age dependency ratio is calculated as the number of child and older persons relative to the working-age population, expressed by the following formula:

Calculation :

Total dependency ratio

$$= \frac{\text{Number of population aged 0 - 14 years and aged 60 years and over}}{\text{Number of population aged 15 - 59 years}} \times 100$$

Children age dependency ratio

$$= \frac{\text{Number of population aged 0 - 14 years}}{\text{Number of population aged 15 - 59 years}} \times 100$$

Old age dependency ratio

$$= \frac{\text{Number of population aged 60 years and over}}{\text{Number of population aged 15 - 59 years}} \times 100$$

4) **Median age** means age in the middle that divides the population into two equal halves, one part of population is younger and another part is older than median age.

Calculation :

Median age = L + [5 * {(N/2) – F (i – 1)}] / f (i)

f (i) = Number of populations in the age group that i is in median range

F (i - 1) = Number of accumulated populations in the age group that i – 1 is in Median range

L = First part of age group that is in median range minus with (0.5)

N = Number of accumulated populations

Median age lower than 20 years old is considered to be “Young population”.

Median age between 20 - 29 years old is considered to be “Medium aged population”.

Median age of 30 years and over is considered to be “Aged population”.

5) **Population density** refers to the number of people relative to the land area. The commonly used index of population density is the number of persons per unit of land area (such as the number of persons per square kilometer).

Calculation :

$$\text{Population density} = \frac{\text{Number of total populations}}{\text{The whole area}}$$

ประกาศสำนักงานสถิติแห่งชาติ

เรื่อง รายละเอียดเกี่ยวกับวิธีดำเนินการในการสำรวจตัวอย่าง
หรือสำมะโนประชากรและเคหะ พ.ศ. ๒๕๖๘

ด้วยสำนักงานสถิติแห่งชาติ จะดำเนินการสำรวจตัวอย่างหรือสำมะโนประชากรและเคหะ พ.ศ. ๒๕๖๘ เพื่อเก็บรวบรวมข้อมูล (เกี่ยวกับจำนวนและลักษณะของประชากร และลักษณะที่อยู่อาศัยของประชากรทุกคนในประเทศ ตามที่อยู่จริง) ให้ครบถ้วนและครอบคลุมทุกพื้นที่ทุกจังหวัดทั่วประเทศ เพื่อประโยชน์ในการนำข้อมูลมาใช้ในการกำหนดนโยบายวางแผนพัฒนาด้านประชากร เศรษฐกิจ และสังคมของประเทศ เพื่อการบริหารงานของหน่วยงาน ทั้งภาครัฐและเอกชน และใช้เป็นข้อมูลฐานในการคาดประมาณจำนวนประชากรในอนาคต ทำให้แก้ปัญหาในพื้นที่ได้อย่างมีประสิทธิภาพ และเกิดประโยชน์ต่อประชาชนสูงสุด ทั้งนี้ ในการดำเนินงานจะมีการแจ้งประชาสัมพันธ์ผ่านระบบเครือข่ายอิเล็กทรอนิกส์ เช่น ข้อความสั้น/ยาว (Short/Long Message Service) สื่อสังคมออนไลน์ (Social Media) เป็นต้น เพื่อให้บุคคลซึ่งจะต้องให้ข้อมูลหรือประชากร ตามกฎกระทรวงการสำรวจตัวอย่างหรือสำมะโนประชากรและเคหะ พ.ศ. ๒๕๖๓ ทราบวัตถุประสงค์โครงการฯ และดำเนินการตอบแบบสอบถามออนไลน์ ผ่านระบบเครือข่ายอิเล็กทรอนิกส์ที่สำนักงานสถิติแห่งชาติกำหนด

อาศัยอำนาจตามความในมาตรา ๑๐ แห่งพระราชบัญญัติสถิติ พ.ศ. ๒๕๕๐ และกฎกระทรวง การสำรวจตัวอย่างหรือสำมะโนประชากรและเคหะ พ.ศ. ๒๕๖๓ จึงประกาศรายละเอียดเกี่ยวกับวิธีดำเนินการในการสำรวจตัวอย่างหรือสำมะโนประชากรและเคหะ พ.ศ. ๒๕๖๘ ดังต่อไปนี้

๑. วิธีการเก็บรวบรวมข้อมูล

เก็บรวบรวมข้อมูลจะดำเนินการพร้อมกันทุกจังหวัดทั่วประเทศ โดยกำหนดวิธีการเก็บข้อมูลรวบรวม ดังนี้

๑) การตอบแบบสอบถามออนไลน์ด้วยตนเอง โดยให้ประชาชนตอบแบบสอบถามด้วยตนเองผ่านเว็บไซต์ของสำนักงานสถิติแห่งชาติ หรือช่องทางที่กำหนด

๒) การเก็บรวบรวมข้อมูลโดยพนักงานเจ้าหน้าที่ สำหรับครัวเรือนที่ไม่สะดวก หรือมีปัญหา/อุปสรรคในการตอบแบบสอบถามด้วยตนเองผ่านช่องทางดิจิทัล หรือในพื้นที่ที่ไม่มีสัญญาณอินเทอร์เน็ต โดยให้พนักงานเจ้าหน้าที่เก็บรวบรวมข้อมูลสัมภาษณ์ครัวเรือน และมีเจ้าหน้าที่ผู้ควบคุมงานเป็นผู้ควบคุมการปฏิบัติงานในพื้นที่ที่ได้รับมอบหมาย

๒. รายละเอียดของแบบสอบถาม และวิธีการกรอกแบบสอบถาม

รายละเอียดปรากฏตามแบบ “สำมะโนประชากรและเคหะ พ.ศ. ๒๕๖๘”

๓. ระยะเวลาในการเก็บข้อมูล

๓.๑ ประชาชนตอบแบบสอบถามออนไลน์ด้วยตนเอง วันที่ ๑ - ๒๐ เมษายน ๒๕๖๘

๓.๒ พนักงานเจ้าหน้าที่ลงพื้นที่เพื่อจัดเก็บข้อมูล วันที่ ๒๑ เมษายน - ๑๙ มิถุนายน ๒๕๖๘

๔. ข้อมูลอื่น ๆ ที่ประชาชนควรทราบ

๔.๑ ข้อมูลที่ได้จากการสำรวจตัวอย่างหรือสำมะโนประชากรและเคหะ พ.ศ. ๒๕๖๘ ไม่เกี่ยวข้องใด ๆ ต่อการเก็บภาษีบุคคลหรือภาษีอื่น ๆ และไม่เกี่ยวกับสถานภาพการอยู่อาศัยของบุคคล

๔.๒ บุคคลซึ่งมีหน้าที่จะต้องให้ข้อมูลตามประกาศฉบับนี้ หมายถึง สมาชิกทุกคนในครัวเรือน ณ ที่อยู่อาศัยปกติ ที่พบในวันทำการสำรวจตัวอย่างหรือสำมะโน ได้แก่

๔.๒.๑ คนไทยทุกคนซึ่งอาศัยอยู่ในประเทศไทย ในวันที่ทำการสำรวจตัวอย่างหรือสำมะโน

๔.๒.๒ คนไทยและคนต่างด้าวซึ่งมีที่อยู่อาศัยปกติในประเทศไทย แต่ในวันที่ทำการสำรวจตัวอย่างหรือสำมะโนได้ไปฝึกภาคซ้อมรบ เดินเรือทะเล เดินทางไปหรืออยู่ในต่างประเทศเป็นการชั่วคราว โดยไม่ได้ตั้งใจจะตั้งหลักแหล่ง

๔.๒.๓ เจ้าหน้าที่ฝ่ายพลเรือนและทหาร รวมทั้งคณะทูตและคณะกงสุลของประเทศไทย พร้อมทั้งครอบครัวซึ่งอยู่ประจำในต่างประเทศ

๔.๒.๔ คนต่างด้าวซึ่งเข้ามาอยู่ในประเทศไทย เป็นระยะเวลาสามเดือนขึ้นไปนับถึงวันที่ทำการสำรวจตัวอย่างหรือสำมะโน และให้หมายความรวมถึงบุตรที่เกิดจากคนต่างด้าวที่ยังอาศัยอยู่ในประเทศไทยเป็นระยะเวลาเกินกว่าสามเดือนด้วย

บุคคลซึ่งมีหน้าที่จะต้องให้ข้อมูลตาม ๔.๒.๑ - ๔.๒.๔ ที่จงใจให้ข้อมูลเป็นเท็จ ต้องระวางโทษจำคุกไม่เกินสามเดือน หรือปรับไม่เกินห้าพันบาท หรือทั้งจำทั้งปรับ ทั้งนี้ เพื่อให้ได้ข้อมูลที่ถูกต้องตามความเป็นจริง

๔.๓ พระราชบัญญัติสถิติ พ.ศ. ๒๕๕๐ มาตรา ๑๘ กำหนดให้เป็นหน้าที่ของบุคคลที่จะต้องให้ข้อมูลตามวิธีการที่กำหนดในประกาศนี้ ผู้ใดไม่ให้ข้อมูล หรือไม่กรอกแบบสอบถามตามวิธีการที่กำหนดในประกาศนี้ หรือไม่ส่งคืนแบบสอบถามที่ได้กรอกรายการแล้ว แก่พนักงานเจ้าหน้าที่ภายในระยะเวลาที่กำหนดในประกาศนี้ หรือไม่ให้ความสะดวกแก่พนักงานเจ้าหน้าที่ ซึ่งเข้าไปในอาคารหรือที่ทำการของบุคคล ซึ่งจะต้องให้ข้อมูลหรือกรอกแบบสอบถาม ในระหว่างเวลาพระอาทิตย์ขึ้นถึงพระอาทิตย์ตก หรือในเวลาอื่นใดที่บุคคลซึ่งจะต้องให้ข้อมูลได้แจ้งให้ทราบ เพื่อสอบถามข้อมูลหรือดำเนินการกรอกแบบสอบถาม หรือเพื่อตรวจสอบความถูกต้องของข้อมูล ต้องระวางโทษปรับไม่เกินสามพันบาท

๔.๔ บุคคลซึ่งมีหน้าที่จะต้องให้ข้อมูลตาม ๔.๒ ที่จงใจให้ข้อมูลเป็นเท็จ ต้องระวางโทษจำคุกไม่เกินสามเดือน หรือปรับไม่เกินห้าพันบาท หรือทั้งจำทั้งปรับ ทั้งนี้ เพื่อให้ได้ข้อมูลที่ถูกต้องตามความเป็นจริง

๔.๕ สำนักงานสถิติแห่งชาติ จะดำเนินการตามมาตรการคุ้มครองข้อมูลส่วนบุคคลที่ได้จากการเก็บรวบรวมข้อมูลอย่างเคร่งครัด ตามพระราชบัญญัติสถิติ พ.ศ. ๒๕๕๐ ประกอบ

Everyone Counts, Everyone Matters
เพราะทุกคนสำคัญ ทุกข้อมูลมีความหมาย
ร่วมสร้างอนาคตไทยให้ดีขึ้น

พระราชบัญญัติคุ้มครองข้อมูลส่วนบุคคล พ.ศ. ๒๕๖๒ เพื่อเป็นหลักประกันมิให้เกิดความเสียหายแก่ผู้ซึ่งต้องให้ข้อมูล โดยจะนำข้อมูลเฉพาะบุคคลหรือเฉพาะรายที่เจ้าของข้อมูลได้ให้ไว้ หรือกรอกแบบสอบถามไปใช้ในการจัดทำสถิติวิเคราะห์หรือวิจัยเท่านั้น หากพบว่าเจ้าหน้าที่ของหน่วยงานมีการฝ่าฝืนโดยนำข้อมูลเฉพาะบุคคลหรือเฉพาะรายไปเปิดเผยข้อมูลต่อบุคคลอื่นซึ่งไม่มีหน้าที่ตามพระราชบัญญัติฉบับนี้ หรือมิใช่กรณีเปิดเผยเพื่อประโยชน์แก่การสอบสวน หรือการพิจารณาคดีที่ต้องหาว่ากระทำความผิดตามพระราชบัญญัตินี้ หรือเปิดเผยต่อส่วนราชการ รัฐวิสาหกิจ องค์การมหาชน องค์กรปกครองส่วนท้องถิ่น และหน่วยงานอื่นของรัฐ เพื่อประโยชน์ในการจัดทำสถิติ วิเคราะห์หรือวิจัย ทั้งนี้เท่าที่ไม่ก่อให้เกิดความเสียหายแก่เจ้าของข้อมูล และต้องไม่ระบุหรือเปิดเผยถึงเจ้าของข้อมูล หน่วยงานจะดำเนินการทางอาญาต่อเจ้าหน้าที่ผู้ฝ่าฝืนทันที

๔.๖ พนักงานเจ้าหน้าที่ ซึ่งได้รับการแต่งตั้งจากผู้อำนวยการสำนักงานสถิติแห่งชาติมีอำนาจตามพระราชบัญญัติสถิติ พ.ศ. ๒๕๕๐ ในการเข้าไปในอาคารหรือที่ทำการของบุคคลซึ่งจะต้องให้ข้อมูลหรือกรอกแบบสอบถาม ในระหว่างเวลาพระอาทิตย์ขึ้นถึงพระอาทิตย์ตกหรือในเวลาอื่นใดที่บุคคลนั้นได้แจ้งให้ทราบ เพื่อสอบถามข้อมูล หรือถ้าเป็นการกรอกแบบสอบถามหรือเพื่อตรวจสอบความถูกต้องของข้อมูล ในการนี้บุคคลดังกล่าวต้องอำนวยความสะดวกแก่พนักงานเจ้าหน้าที่ตามสมควร ทั้งนี้ พนักงานเจ้าหน้าที่จะต้องแสดงบัตรประจำตัวแก่ผู้ต้องให้ข้อมูล หรือผู้เกี่ยวข้องก่อนการสอบถามข้อมูลทุกครั้ง

๔.๗ บัตรประจำตัวพนักงานเจ้าหน้าที่มีจุดตรวจสอบ ดังนี้

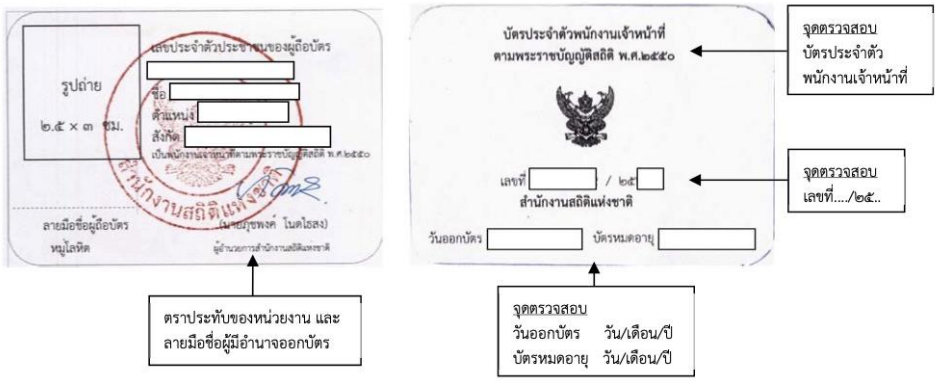

ประกาศ ณ วันที่ ๒๑ กุมภาพันธ์ พ.ศ. ๒๕๖๘
ภุชพงศ์ โนดไธสง
ผู้อำนวยการสำนักงานสถิติแห่งชาติ





Everyone Counts,
Everyone Matters
เพราะทุกคนสำคัญ ทุกข้อมูลมีความหมาย
ร่วมสร้างอนาคตไทยให้ดีขึ้น

สำมะโนทุก 10 ปี ตรวจนับคนทุกพื้นที่
ตอบคำถามตามจริงที่มี เพื่อให้รัฐนำไปพัฒนา

www.nso.go.th